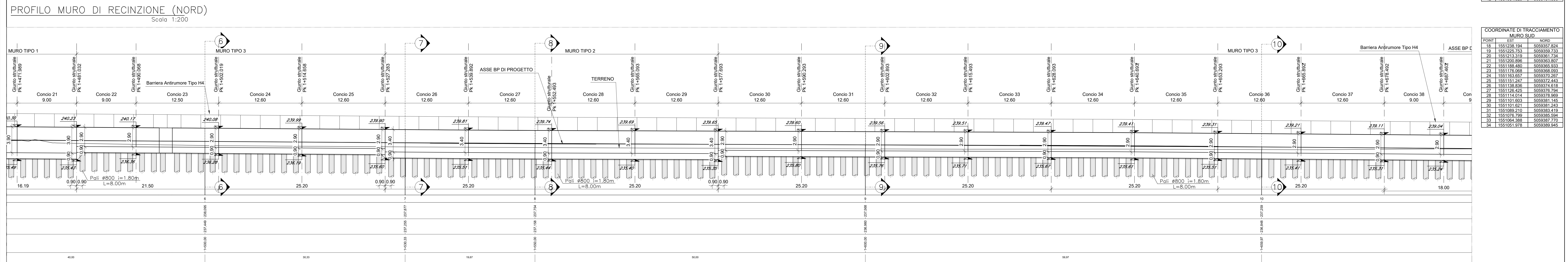


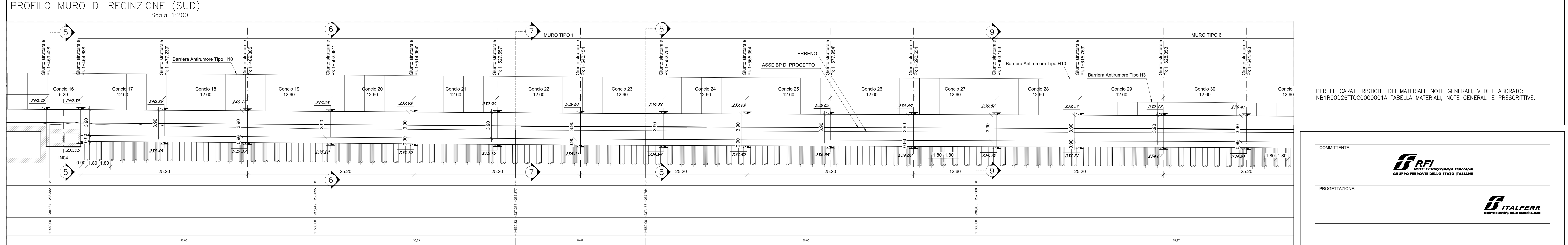
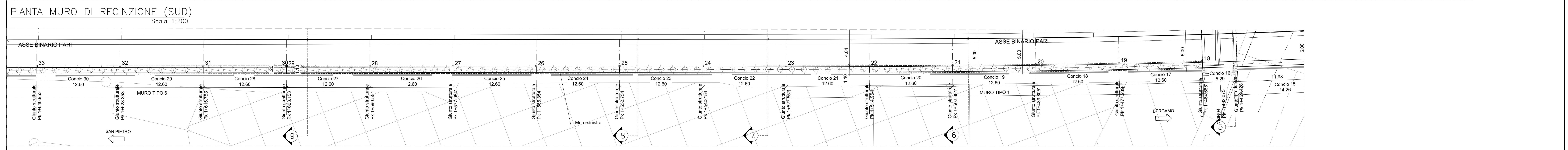
COORDINATE DI TRACCIAMENTO MURO NORD

POINT	EST	NORD
23	1551244.845	5059367.628
24	1551239.709	5059368.389
25	1551232.987	5059369.478
26	1551223.693	5059370.874
27	1551214.496	5059372.213
28	1551210.848	5059372.950
29	1551209.797	5059374.651
30	1551203.274	5059375.656
31	1551190.852	5059377.782
32	1551179.431	5059379.742
33	1551166.026	5059382.116
34	1551151.615	5059384.292
35	1551141.204	5059386.467
36	1551128.793	5059388.643
37	1551118.385	5059392.494
38	1551103.972	5059392.994
39	1551091.561	5059395.169
40	1551079.150	5059397.345
41	1551066.739	5059399.520
42	1551054.329	5059401.696

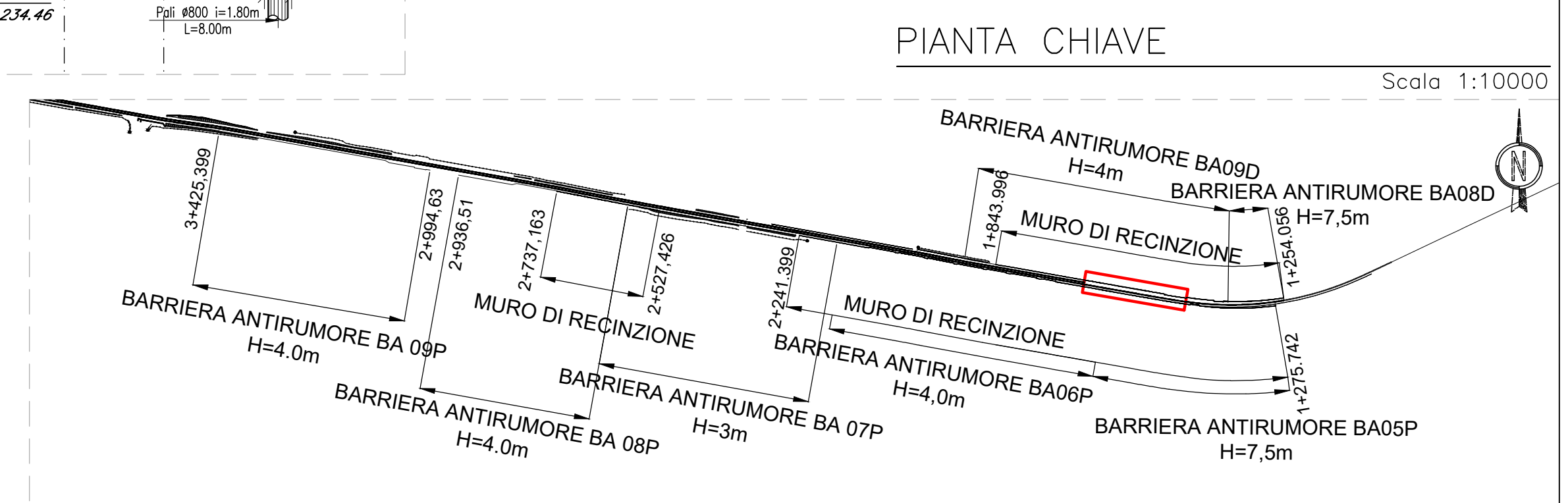
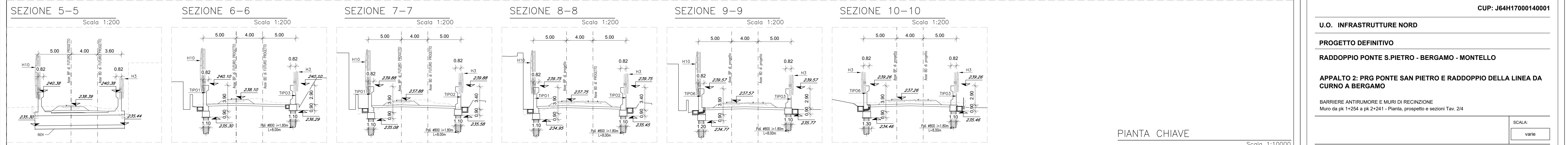


COORDINATE DI TRACCIAMENTO MURO SUD

POINT	EST	NORD
18	1551238.194	5059367.824
19	1551228.753	5059370.733
20	1551213.319	5059381.734
21	1551200.896	5059383.807
22	1551188.480	5059385.933
23	1551176.068	5059388.063
24	1551163.657	5059389.247
25	1551151.247	5059392.443
26	1551138.836	5059394.618
27	1551126.425	5059397.784
28	1551114.014	5059399.959
29	1551101.603	5059401.145
30	1551089.192	5059402.331
31	1551076.781	5059403.517
32	1551064.370	5059404.703
33	1551051.959	5059405.889
34	1551039.548	5059407.075



PER LE CARATTERISTICHE DEI MATERIALI, NOTE GENERALI, VEDI ELABORATO: NB1R00D26T0C0000001A TABELLA MATERIALI, NOTE GENERALI E PRESCRITTIVE.



COMMITTENTE: **RFI** RETE FERROVIARIA ITALIANA GRUPPO FERROVIE DELLO STATO ITALIANO

PROGETTAZIONE: **ITALFER** www.italfer.it

CUP: J64H17000140001

U.O. INFRASTRUTTURE NORD

PROGETTO DEFINITIVO

RADDOPPIO PONTE S.PIETRO - BERGAMO - MONTELLO

APPALTO 2: PRG PONTE SAN PIETRO E RADDOPPIO DELLA LINEA DA CURNO A BERGAMO

BARRIERE ANTIRUMORE E MURI DI RECINZIONE
Muro da pk 1+254 a pk 2+241 - Pianta, prospetto e sezioni Tav. 2/4

SCALA: varie

Rev.	Descrizione	Redatto	Data	Verificato	Data	Approvato	Data	AutORIZZATO DATA
A	Emissione esecutiva	F. Sempì	Marzo 2020	A. Manzi	Marzo 2020	M. Bettignoni	Marzo 2020	A. Proppa

File: NB1R00D26B9R00000006A.dwg n. Lab.: 122