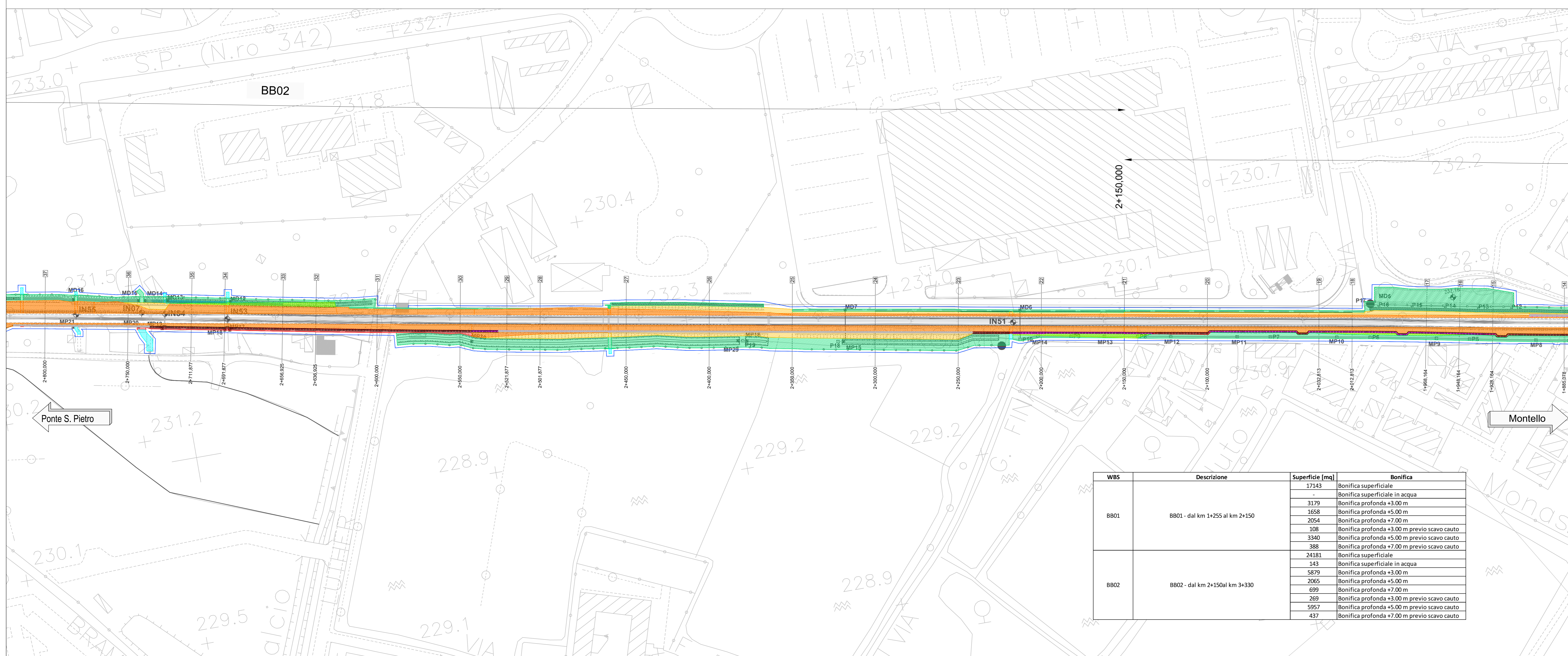
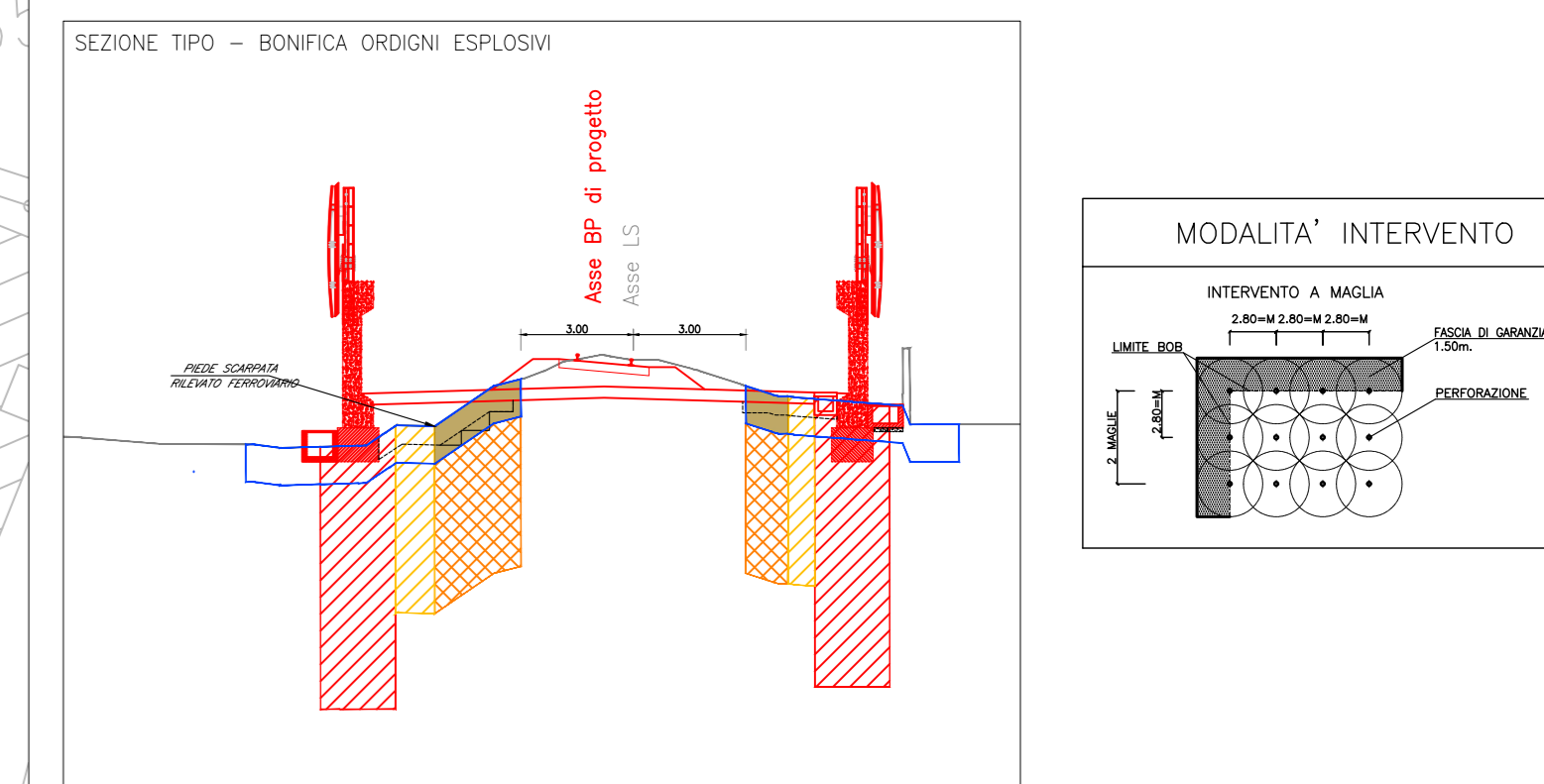
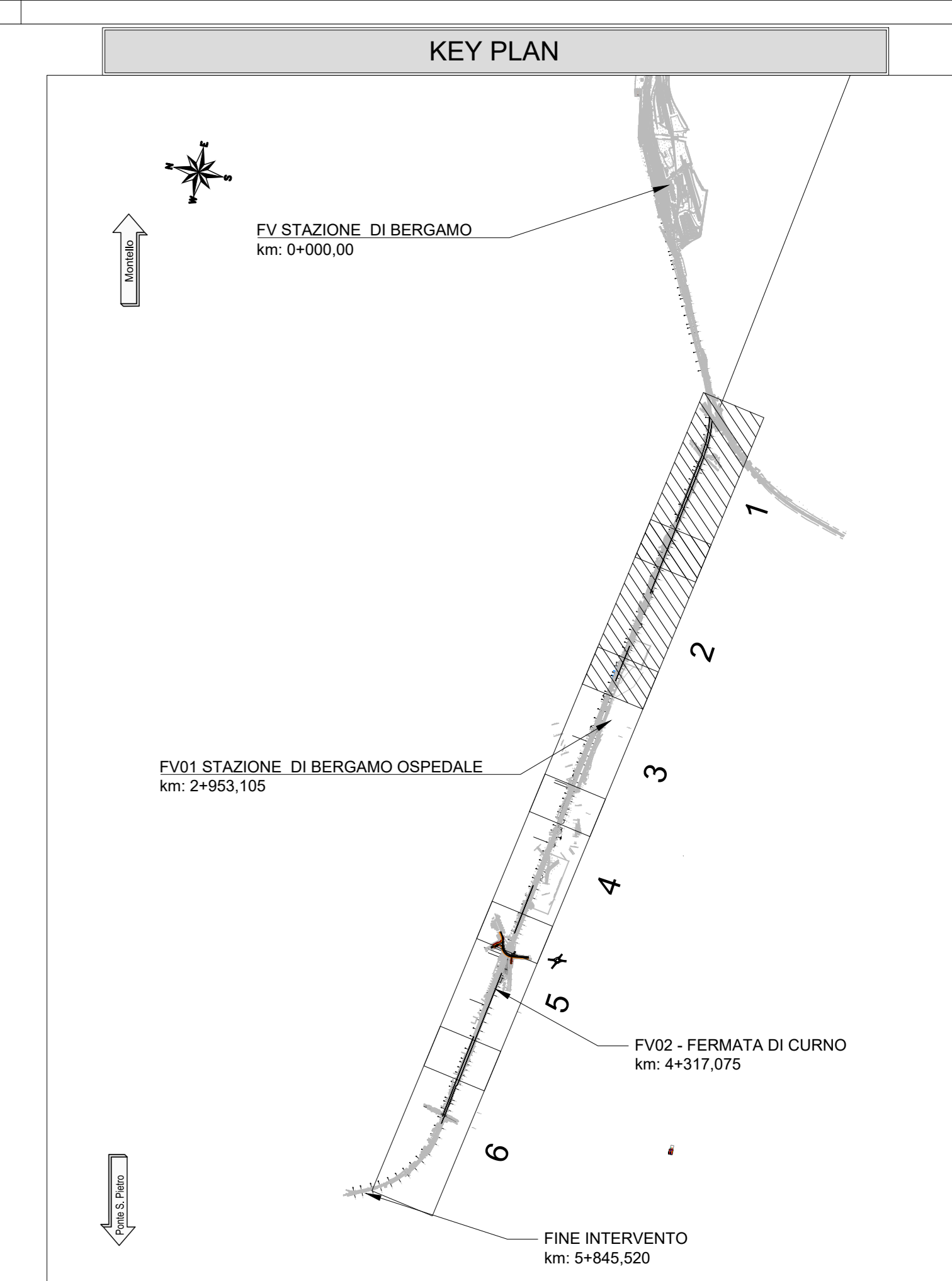
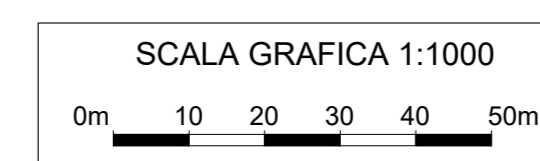


WBS	Descrizione	Superficie [mq]	Bonifica	
BB01	BB01 - dal km 1+255 al km 2+150	17143	Bonifica superficiale	
		-	Bonifica superficiale in acqua	
		3179	Bonifica profonda +3.00 m	
		1658	Bonifica profonda +5.00 m	
		2054	Bonifica profonda +7.00 m	
		108	Bonifica profonda +3.00 m previo scavo cauto	
		3340	Bonifica profonda +5.00 m previo scavo cauto	
		388	Bonifica profonda +7.00 m previo scavo cauto	



WBS	Descrizione	Superficie [mq]	Bonifica	
BB01	BB01 - dal km 1+255 al km 2+150	17143	Bonifica superficiale	
		-	Bonifica superficiale in acqua	
		3179	Bonifica profonda +3.00 m	
		1658	Bonifica profonda +5.00 m	
		2054	Bonifica profonda +7.00 m	
		108	Bonifica profonda +3.00 m previo scavo cauto	
		3340	Bonifica profonda +5.00 m previo scavo cauto	
		388	Bonifica profonda +7.00 m previo scavo cauto	
BB02	BB02 - dal km 2+150 al km 3+330	24181	Bonifica superficiale	
		143	Bonifica superficiale in acqua	
		5839	Bonifica profonda +3.00 m	
		2065	Bonifica profonda +5.00 m	
		699	Bonifica profonda +7.00 m	
		269	Bonifica profonda +3.00 m previo scavo cauto	
		5957	Bonifica profonda +5.00 m previo scavo cauto	
		437	Bonifica profonda +7.00 m previo scavo cauto	



- LEGENDA**
- AREA BONIFICA ORDIGNI BELLICI SUPERFICIALE
 - BONIFICA ORDIGNI BELLICI CON PERFORAZIONI FINO A 3.00 m, MAGLIA 2.80 x 2.80m, PREVIA BONIFICA SUPERFICIALE
 - BONIFICA ORDIGNI BELLICI CON PERFORAZIONI FINO A 5.00 m, MAGLIA 2.80 x 2.80m, PREVIA BONIFICA SUPERFICIALE
 - BONIFICA ORDIGNI BELLICI CON PERFORAZIONI FINO A 7.00 m, MAGLIA 2.80 x 2.80m, PREVIA BONIFICA SUPERFICIALE
 - AREA BONIFICA ORDIGNI BELLICI SUBACQUEA
 - BONIFICA ORDIGNI BELLICI CON PERFORAZIONI FINO A 3.00 m, MAGLIA 2.80 x 2.80m, A MEZZO BONIFICA SUPERFICIALE E SCAVO CAUTO FINO A 1.00m
 - BONIFICA ORDIGNI BELLICI CON PERFORAZIONI FINO A 5.00 m, MAGLIA 2.80 x 2.80m, A MEZZO BONIFICA SUPERFICIALE E SCAVO CAUTO FINO A 1.00m
 - BONIFICA ORDIGNI BELLICI CON PERFORAZIONI FINO A 7.00 m, MAGLIA 2.80 x 2.80m, A MEZZO BONIFICA SUPERFICIALE E SCAVO CAUTO FINO A 1.00m
 - SCAVO A STRATI CON BENNA LISCIA ASSISTITA DA PERSONALE

COMMITTENTE: **RFI** RETE FERROVIARIA ITALIANA GRUPPO FERROVIE DELLO STATO ITALIANE

PROGETTAZIONE: **ITALFER** GRUPPO FERROVIE DELLO STATO ITALIANE

CUP: J64H17000140001

U.O. INFRASTRUTTURE NORD

PROGETTO DEFINITIVO

RADDOPPIO PONTE S.PIETRO - BERGAMO - MONTELO

APPALTO 2: PRG PONTE SAN PIETRO E RADDOPPIO DELLA LINEA DA CURNO A BERGAMO

BONIFICA ORDIGNI BELLICI
Planimetria bonifica ordigni bellici Tav. 1/4

SCALA: SCALA 1:1000

COMMESSA LOTTO FASE ENTE TIPO DOC. OPERA/DISCIPLINA PROG. REV.

NB1R 02 D 26 P7 B0000 001 A

Rev.	Descrizione	Redatto	Data	Verificato	Data	Approvato	Data	Autorizzato	Data
A	Emissione esecutiva	F. Berlingo	Marzo 2020	M. Berlingo	Marzo 2020	M. Berlingo	Marzo 2020	A. Perigo	Marzo 2020

File: NB1R02D26P7B0000001A.dwg n. Elab.: