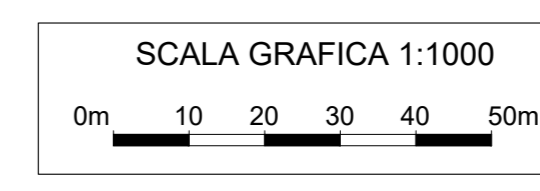
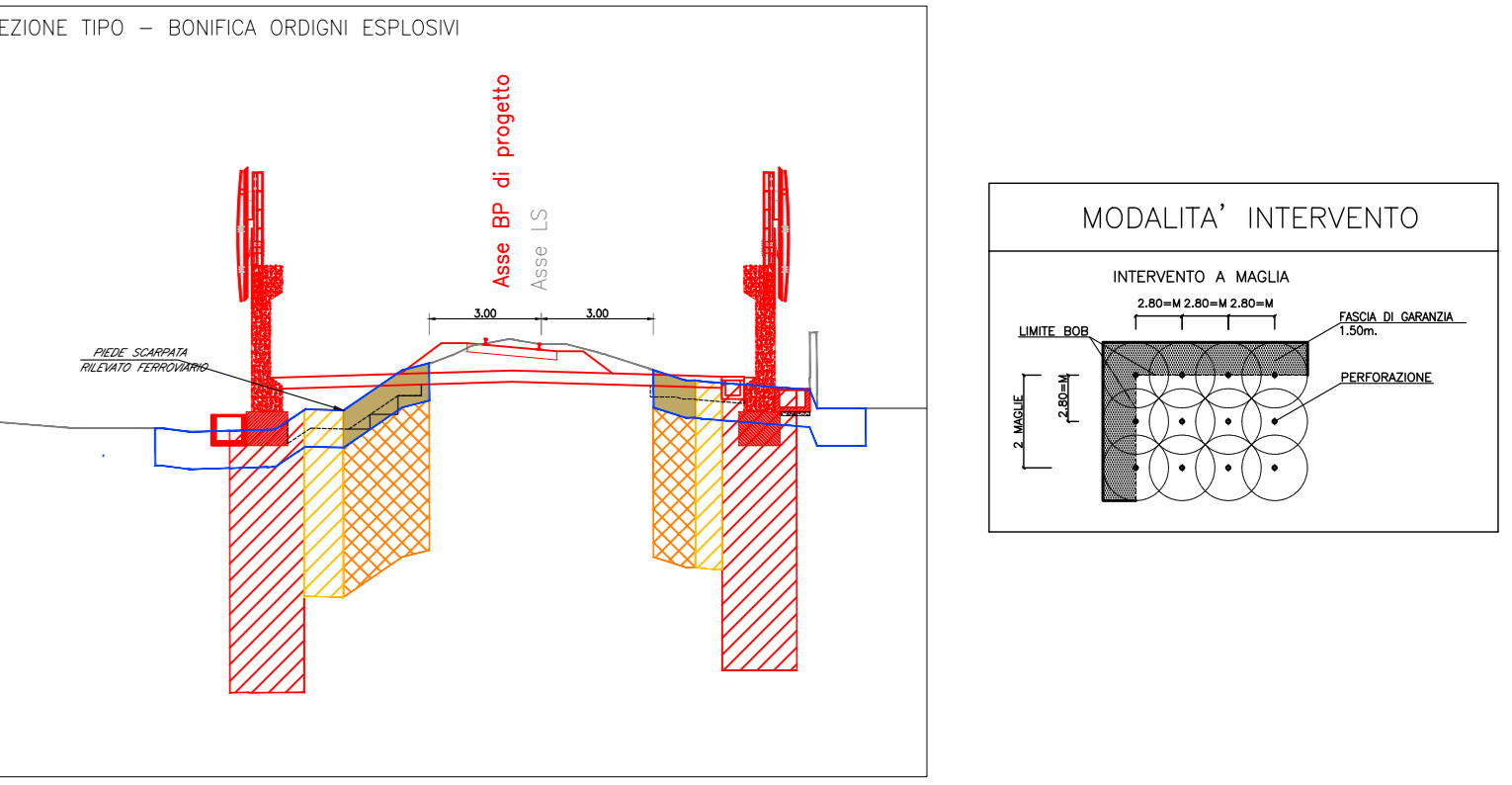
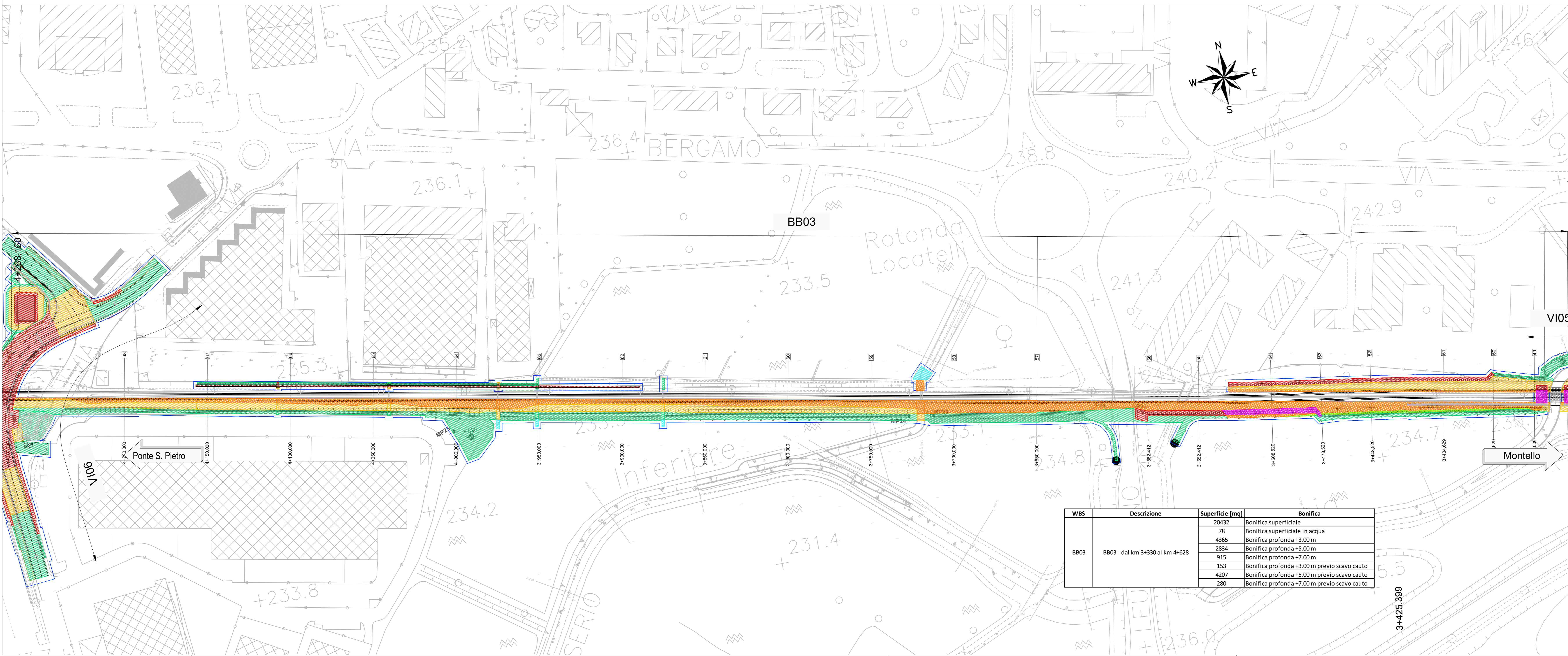


WBS	Descrizione	Superficie [mq]	Bonifica
V105	V105 - Ponte su Roggia Serio	642	Bonifica superficiale
		-	Bonifica superficiale in acqua
		33	Bonifica profonda +3.00 m
		198	Bonifica profonda +5.00 m
		41	Bonifica profonda +7.00 m
		-	Bonifica profonda +3.00 m previo scavo cauto
BB03	BB03 - dal km 3+330 al km 4+628	56	Bonifica profonda +5.00 m previo scavo cauto
		128	Bonifica profonda +7.00 m previo scavo cauto
		20432	Bonifica superficiale
		78	Bonifica superficiale in acqua
		4365	Bonifica profonda +3.00 m
		2834	Bonifica profonda +5.00 m
		915	Bonifica profonda +7.00 m
		153	Bonifica profonda +3.00 m previo scavo cauto
		4207	Bonifica profonda +5.00 m previo scavo cauto
		280	Bonifica profonda +7.00 m previo scavo cauto

WBS	Descrizione	Superficie [mq]	Bonifica
BB02	BB02 - dal km 2+150 al km 3+330	24181	Bonifica superficiale
		143	Bonifica superficiale in acqua
		5879	Bonifica profonda +3.00 m
		2065	Bonifica profonda +5.00 m
		699	Bonifica profonda +7.00 m
		209	Bonifica profonda +3.00 m previo scavo cauto
FV01	FV01 - Fermata di Bergamo Ospedale	5957	Bonifica profonda +5.00 m previo scavo cauto
		437	Bonifica profonda +7.00 m previo scavo cauto
		5428	Bonifica superficiale
		29	Bonifica superficiale in acqua
		1310	Bonifica profonda +3.00 m
		4	Bonifica profonda +5.00 m
		152	Bonifica profonda +7.00 m
		-	Bonifica profonda +3.00 m previo scavo cauto
		1824	Bonifica profonda +5.00 m previo scavo cauto
		69	Bonifica profonda +7.00 m previo scavo cauto



- LEGENDA**
- AREA BONIFICA ORDIGNI BELLICI SUPERFICIALE
 - BONIFICA ORDIGNI BELLICI CON PERFORAZIONI FINO A 3.00 m, MAGLIA 2.80 x 2.80m, PREVIA BONIFICA SUPERFICIALE
 - BONIFICA ORDIGNI BELLICI CON PERFORAZIONI FINO A 5.00 m, MAGLIA 2.80 x 2.80m, PREVIA BONIFICA SUPERFICIALE
 - BONIFICA ORDIGNI BELLICI CON PERFORAZIONI FINO A 7.00 m, MAGLIA 2.80 x 2.80m, PREVIA BONIFICA SUPERFICIALE
 - AREA BONIFICA ORDIGNI BELLICI SUBACQUEA
 - BONIFICA ORDIGNI BELLICI CON PERFORAZIONI FINO A 3.00 m, MAGLIA 2.80 x 2.80m, A MEZZO BONIFICA SUPERFICIALE E SCAVO CAUTO FINO A 1.00m
 - BONIFICA ORDIGNI BELLICI CON PERFORAZIONI FINO A 5.00 m, MAGLIA 2.80 x 2.80m, A MEZZO BONIFICA SUPERFICIALE E SCAVO CAUTO FINO A 1.00m
 - BONIFICA ORDIGNI BELLICI CON PERFORAZIONI FINO A 7.00 m, MAGLIA 2.80 x 2.80m, A MEZZO BONIFICA SUPERFICIALE E SCAVO CAUTO FINO A 1.00m
 - SCAVO A STRATI CON BENNA LISCIA ASSISTITA DA PERSONALE



WBS	Descrizione	Superficie [mq]	Bonifica
BB03	BB03 - dal km 3+330 al km 4+628	20432	Bonifica superficiale
		78	Bonifica superficiale in acqua
		4365	Bonifica profonda +3.00 m
		2834	Bonifica profonda +5.00 m
		915	Bonifica profonda +7.00 m
		153	Bonifica profonda +3.00 m previo scavo cauto
4207	Bonifica profonda +5.00 m previo scavo cauto		
280	Bonifica profonda +7.00 m previo scavo cauto		

COMMITTENTE: **RFI RETE FERROVIARIA ITALIANA GRUPPO FERROVIE DELLO STATO ITALIANE**

PROGETTAZIONE: **ITALFER**

CUP: J64H17000140001

U.O. INFRASTRUTTURE NORD

PROGETTO DEFINITIVO

RADDOPPIO PONTE S.PIETRO - BERGAMO - MONTELO

APPALTO 2: PRG PONTE SAN PIETRO E RADDOPPIO DELLA LINEA DA CURNO A BERGAMO

BONIFICA ORDIGNI BELLICI
Planimetria bonifica ordigni bellici Tav. 2/4

SCALA: SCALA 1:1000

Rev.	Descrizione	Redatto	Data	Verificato	Data	Approvato	Data	Autorizzato Data
A	Emissione esecutiva	F. Berghini	Marzo 2020	A. Maran	Marzo 2020	M. Berghini	Marzo 2020	A. Perigo Marzo 2020

File: NB1R02D26P7BB0000002A.dwg n. Etab.: