SCAVI E BONIFICHE	
Scavo di sbancamento	4,48 m³
Cavidotto	1,13 m³
SOVRASTRUTTURA STRADALE	
Supercompattato	3,29 m²

SEZIONE N°: 1
QT. PROG.: 239,958
Progr. km: 1255,494
Dist. prec.: 70,000
Dist. succ.: 30,000

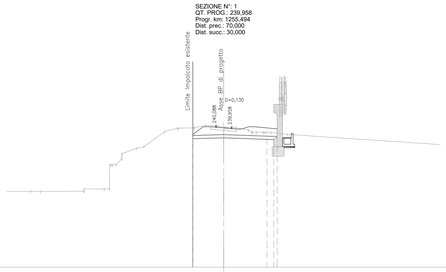

1:200

Qt. rif. 226,000

Quote Progetto	
Quote Terreno	
Dist. Parz. Progetto	
Distanze Progetto	
Distanze Terreno	

SCAVI E BONIFICHE	
Scavo di sbancamento	4,73 m³
Cavidotto	2,22 m³
Scavo gradonature	0,71 m³
RILEVATI	
Rilevato	0,72 m³
SOVRASTRUTTURA STRADALE	
Supercompattato	3,78 m²

Approvare geometria effettiva del muro esistente di sottocarpo adiacente la sede prima dell'inizio delle lavorazioni

SEZIONE N°: 2
QT. PROG.: 239,654
Progr. km: 1300,000
Dist. prec.: 44,500
Dist. succ.: 50,000

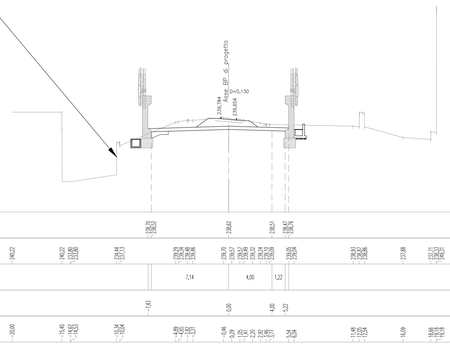

1:200

Qt. rif. 231,000

Quote Progetto	
Quote Terreno	
Dist. Parz. Progetto	
Distanze Progetto	
Distanze Terreno	

SCAVI E BONIFICHE	
Scavo di sbancamento	5,10 m³
Cavidotto	1,24 m³
Scavo gradonature	0,84 m³
RILEVATI	
Rilevato	4,08 m³
SOVRASTRUTTURA STRADALE	
Supercompattato	3,78 m²

SEZIONE N°: 3
QT. PROG.: 239,172
Progr. km: 1350,000
Dist. prec.: 50,000
Dist. succ.: 60,327

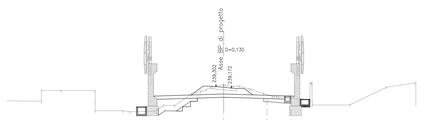

1:200

Qt. rif. 227,000

Quote Progetto	
Quote Terreno	
Dist. Parz. Progetto	
Distanze Progetto	
Distanze Terreno	

SCAVI E BONIFICHE	
Scavo di sbancamento	4,07 m³
Cavidotto	0,93 m³
Scavo gradonature	2,45 m³
RILEVATI	
Rilevato	2,45 m³
SOVRASTRUTTURA STRADALE	
Supercompattato	3,92 m²

SEZIONE N°: 4
QT. PROG.: 238,739
Progr. km: 1410,327
Dist. prec.: 60,327
Dist. succ.: 49,673

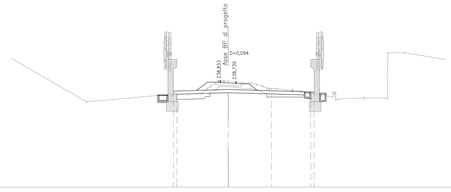

1:200

Qt. rif. 229,000

Quote Progetto	
Quote Terreno	
Dist. Parz. Progetto	
Distanze Progetto	
Distanze Terreno	

SCAVI E BONIFICHE	
Scavo di sbancamento	4,57 m³
Cavidotto	0,74 m³
Scavo gradonature	2,45 m³
RILEVATI	
Rilevato	2,45 m³
SOVRASTRUTTURA STRADALE	
Supercompattato	3,92 m²

SEZIONE N°: 5
QT. PROG.: 238,382
Progr. km: 1460,000
Dist. prec.: 49,673
Dist. succ.: 40,000

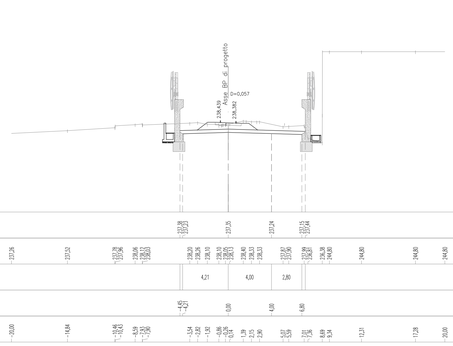

1:200

Qt. rif. 230,000

Quote Progetto	
Quote Terreno	
Dist. Parz. Progetto	
Distanze Progetto	
Distanze Terreno	

SCAVI E BONIFICHE	
Scavo di sbancamento	8,98 m³
Cavidotto	2,11 m³
SOVRASTRUTTURA STRADALE	
Supercompattato	3,41 m²

SEZIONE N°: 6
QT. PROG.: 238,095
Progr. km: 1500,000
Dist. prec.: 40,000
Dist. succ.: 30,327

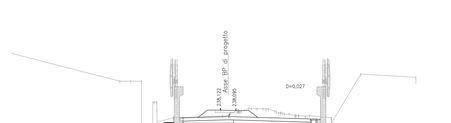

1:200

Qt. rif. 228,000

Quote Progetto	
Quote Terreno	
Dist. Parz. Progetto	
Distanze Progetto	
Distanze Terreno	

SCAVI E BONIFICHE	
Scavo di sbancamento	5,30 m³
Cavidotto	0,74 m³
Scavo gradonature	3,63 m³
RILEVATI	
Rilevato	3,89 m³
SOVRASTRUTTURA STRADALE	
Supercompattato	3,92 m²

SEZIONE N°: 7
QT. PROG.: 237,677
Progr. km: 1530,327
Dist. prec.: 30,327
Dist. succ.: 19,673

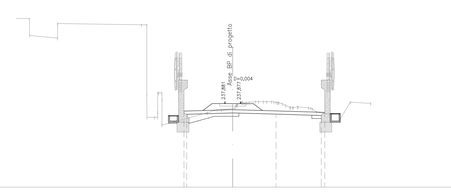

1:200

Qt. rif. 230,000

Quote Progetto	
Quote Terreno	
Dist. Parz. Progetto	
Distanze Progetto	
Distanze Terreno	

SCAVI E BONIFICHE	
Scavo di sbancamento	5,14 m³
Cavidotto	0,65 m³
Scavo gradonature	3,71 m³
RILEVATI	
Rilevato	4,02 m³
SOVRASTRUTTURA STRADALE	
Supercompattato	3,92 m²

SEZIONE N°: 8
QT. PROG.: 237,754
Progr. km: 1550,000
Dist. prec.: 19,673
Dist. succ.: 50,000

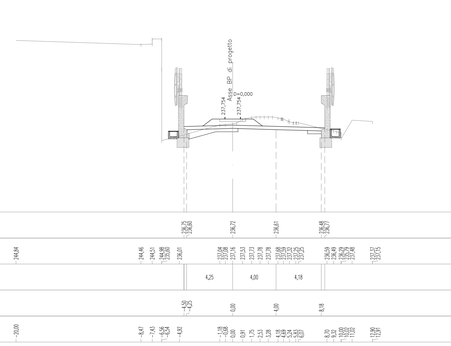

1:200

Qt. rif. 229,000

Quote Progetto	
Quote Terreno	
Dist. Parz. Progetto	
Distanze Progetto	
Distanze Terreno	

SCAVI E BONIFICHE	
Scavo di sbancamento	6,25 m³
Cavidotto	0,93 m³
Scavo gradonature	1,29 m³
RILEVATI	
Rilevato	1,29 m³
SOVRASTRUTTURA STRADALE	
Supercompattato	3,82 m²

SEZIONE N°: 9
QT. PROG.: 237,568
Progr. km: 1600,000
Dist. prec.: 50,000
Dist. succ.: 59,970



1:200

Qt. rif. 229,000

Quote Progetto	
Quote Terreno	
Dist. Parz. Progetto	
Distanze Progetto	
Distanze Terreno	

SCAVI E BONIFICHE	
Scavo di sbancamento	5,75 m³
Cavidotto	1,43 m³
Scavo gradonature	1,81 m³
RILEVATI	
Rilevato	1,61 m³
SOVRASTRUTTURA STRADALE	
Supercompattato	3,83 m²

COMMITTENTE:

RFI RETE FERROVIARIA ITALIANA
GRUPPO FERROVIE DELLO STATO ITALIANE

PROGETTAZIONE:

ITALFERR
GRUPPO FERROVIE DELLO STATO ITALIANE

CUP: J64H17000140001

U.O. INFRASTRUTTURE NORD

PROGETTO DEFINITIVO

RADDOPPIO PONTE S.PIETRO - BERGAMO - MONTELLO

APPALTO 2: PRG PONTE SAN PIETRO E RADDOPPIO DELLA LINEA DA CURNO A BERGAMO

INFRASTRUTTURA FERROVIARIA
CORPO STRADALE
Sezioni trasversali Tav. 1/12

SCALA: 1:200

COMMESSA	LOTTO	FASE	ENTE	TIPO DOC.	OPERA/DISCIPLINA	PROGR.	REV.
NB1R	02	D	26	W9	CS0000	001	A

Rev.	Descrizione	Redatto	Data	Verificato	Data	Approvato	Data	Autorizzato Data
A	Emissione esecutiva	F. Sergio	Marzo 2020	A. Maran	Marzo 2020	M. Berlingieri	Marzo 2020	A. Perego Marzo 2020

File: NB1R02D26W9CS0000001A.dwg | n.Elab.: