SCAVI E BONIFICHE	
Scavo di sbancamento	8,66 mc
Cassetto	3,53 mc
SOVRASTRUTTURA STRADALE	
Sopracompattato	3,81 mc

SEZIONE N°: 10
QT. PROG.: 237,259
Progr. km: 1658,970
Dist. prec.: 59,970
Dist. succ.: 84,051

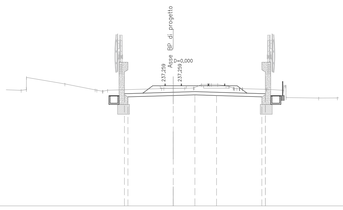

1:200

Qt. rif. 226,000

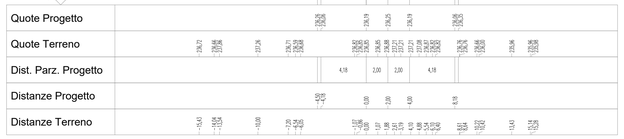

SCAVI E BONIFICHE	
Scavo di sbancamento	8,36 mc
Cassetto	0,97 mc
Cassetto	0,85 mc
Scavo pratoniture	1,29 mc
RILEVATI	
Rilevato	1,29 mc
Terreno legittimo	0,36 mc
SOVRASTRUTTURA STRADALE	
Sopracompattato	3,59 mc
Stradello di servizio	0,21 mc

SEZIONE N°: 13
QT. PROG.: 235,643
Progr. km: 1855,078
Dist. prec.: 65,078
Dist. succ.: 20,000

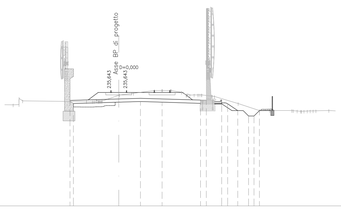

1:200

Qt. rif. 225,000



SCAVI E BONIFICHE	
Scavo di sbancamento	5,40 mc
Costituzione terreno	0,04 mc
Fosso di guardia	0,24 mc
Cassetto	0,24 mc
Scavo pratoniture	1,83 mc
RILEVATI	
Rilevato	2,11 mc
Terreno legittimo	0,21 mc
SOVRASTRUTTURA STRADALE	
Sopracompattato	3,54 mc
Stradello di servizio	0,22 mc

SEZIONE N°: 16
QT. PROG.: 234,999
Progr. km: 1948,164
Dist. prec.: 20,000
Dist. succ.: 20,000

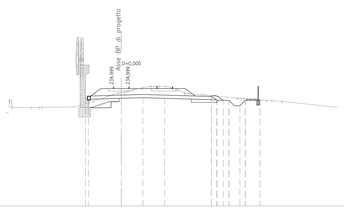

1:200

Qt. rif. 224,000



SCAVI E BONIFICHE	
Scavo di sbancamento	7,61 mc
Cassetto	0,21 mc
Scavo pratoniture	0,31 mc
RILEVATI	
Rilevato	0,70 mc
SOVRASTRUTTURA STRADALE	
Sopracompattato	3,48 mc

SEZIONE N°: 11
QT. PROG.: 236,507
Progr. km: 1744,027
Dist. prec.: 84,051
Dist. succ.: 55,979

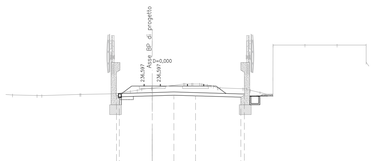

1:200

Qt. rif. 226,000

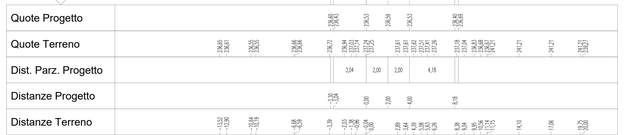

SCAVI E BONIFICHE	
Scavo di sbancamento	4,67 mc
Costituzione terreno	0,19 mc
Fosso di guardia	0,24 mc
Cassetto	0,24 mc
RILEVATI	
Rilevato	0,26 mc
SOVRASTRUTTURA STRADALE	
Sopracompattato	3,21 mc
Stradello di servizio	0,21 mc

SEZIONE N°: 14
QT. PROG.: 235,486
Progr. km: 1855,078
Dist. prec.: 20,000
Dist. succ.: 43,086

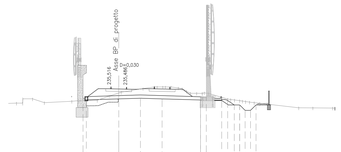

1:200

Qt. rif. 225,000

SCAVI E BONIFICHE	
Scavo di sbancamento	5,67 mc
Costituzione terreno	0,24 mc
Fosso di guardia	0,24 mc
Cassetto	0,24 mc
Scavo pratoniture	1,61 mc
RILEVATI	
Rilevato	1,69 mc
Terreno legittimo	0,15 mc
SOVRASTRUTTURA STRADALE	
Sopracompattato	3,82 mc
Stradello di servizio	0,21 mc

SEZIONE N°: 17
QT. PROG.: 234,846
Progr. km: 1968,164
Dist. prec.: 20,000
Dist. succ.: 44,649

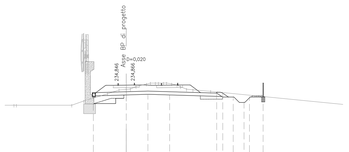

1:200

Qt. rif. 224,000

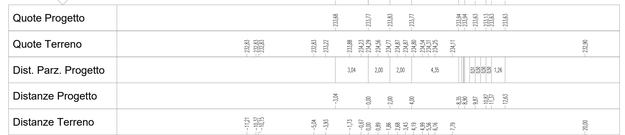

SCAVI E BONIFICHE	
Scavo di sbancamento	7,21 mc
Cassetto	0,24 mc
Scavo pratoniture	0,31 mc
RILEVATI	
Rilevato	0,70 mc
SOVRASTRUTTURA STRADALE	
Sopracompattato	3,48 mc

SEZIONE N°: 12
QT. PROG.: 236,156
Progr. km: 1800,000
Dist. prec.: 55,979
Dist. succ.: 65,078

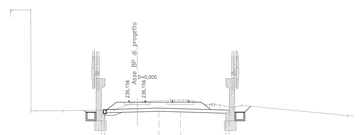

1:200

Qt. rif. 229,000



SCAVI E BONIFICHE	
Scavo di sbancamento	5,94 mc
Fosso di guardia	0,24 mc
Cassetto	0,24 mc
Scavo pratoniture	2,22 mc
RILEVATI	
Rilevato	2,40 mc
Terreno legittimo	0,31 mc
SOVRASTRUTTURA STRADALE	
Sopracompattato	3,53 mc
Stradello di servizio	0,21 mc

SEZIONE N°: 15
QT. PROG.: 235,151
Progr. km: 1928,164
Dist. prec.: 43,086
Dist. succ.: 20,000



1:200

Qt. rif. 224,000

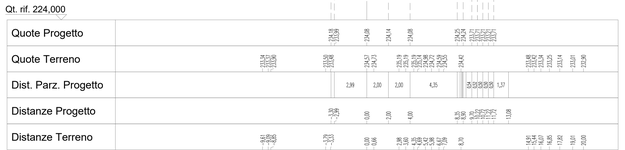

SCAVI E BONIFICHE	
Scavo di sbancamento	4,26 mc
Costituzione terreno	0,24 mc
Cassetto	0,24 mc
RILEVATI	
Rilevato	3,08 mc
SOVRASTRUTTURA STRADALE	
Sopracompattato	3,47 mc

SEZIONE N°: 18
QT. PROG.: 234,506
Progr. km: 2012,813
Dist. prec.: 44,649
Dist. succ.: 20,000

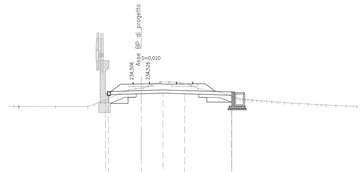

1:200

Qt. rif. 223,000



COMMITTENTE:

RFI RETE FERROVIARIA ITALIANA
GRUPPO FERROVIE DELLO STATO ITALIANE

PROGETTAZIONE:

ITALFERR
GRUPPO FERROVIE DELLO STATO ITALIANE

CUP: J64H17000140001

U.O. INFRASTRUTTURE NORD

PROGETTO DEFINITIVO

RADDOPPIO PONTE S.PIETRO - BERGAMO - MONTELLO

APPALTO 2: PRG PONTE SAN PIETRO E RADDOPPIO DELLA LINEA DA CURNO A BERGAMO

INFRASTRUTTURA FERROVIARIA
CORPO STRADALE
Sezioni trasversali Tav. 2/12

SCALA: 1:200

COMMESSA	LOTTO	FASE	ENTE	TIPO DOC.	OPERA/DISCIPLINA	PROGR.	REV.
NB1R	02	D	26	W9	CS0000	002	A

Rev.	Descrizione	Redatto	Data	Verificato	Data	Approvato	Data	Autorizzato Data
A	Emissione esecutiva	F. Sergio	Marzo 2020	A. Maran	Marzo 2020	M. Berlingieri	Marzo 2020	A. Prerego

File: NB1R02D26W9CS0000002A.dwg

n.Elab.: