SCAVI E BONIFICHE	
Scavo di sbancamento	4,00 m²
Sostituzione terreni	0,61 m²
Fosse di guardia	0,41 m²
Cassette	0,41 m²
Cassetto gratenduro	4,74 m²
RILEVATI	
Rilevato	9,80 m²
Terreno Vegetale	0,80 m²
SOVRASTRUTTURA STRADALE	
Supercompattato	1,57 m²
Stradello di servizio	0,22 m²

SEZIONE N°: 28
QT. PROG.: 232,502
Progr. km: 2501,877
Dist. prec.: 51,877
Dist. succ.: 20,000

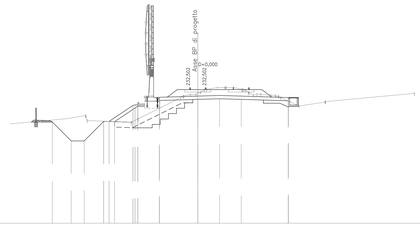

1:200

Qt. rif. 220,000



SCAVI E BONIFICHE	
Scavo di sbancamento	5,09 m²
Sostituzione terreni	0,61 m²
Fosse di guardia	0,28 m²
Cassette	0,28 m²
Cassetto gratenduro	4,74 m²
RILEVATI	
Rilevato	8,58 m²
Terreno Vegetale	0,70 m²
SOVRASTRUTTURA STRADALE	
Supercompattato	1,57 m²
Stradello di servizio	0,22 m²

SEZIONE N°: 29
QT. PROG.: 232,509
Progr. km: 2521,877
Dist. prec.: 20,000
Dist. succ.: 28,123

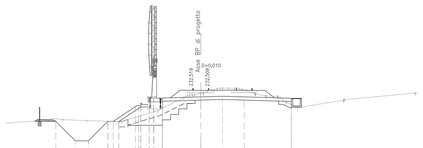

1:200

Qt. rif. 221,000



SCAVI E BONIFICHE	
Scavo di sbancamento	5,53 m²
Sostituzione terreni	0,61 m²
Fosse di guardia	0,21 m²
Cassette	0,21 m²
RILEVATI	
Rilevato	2,95 m²
SOVRASTRUTTURA STRADALE	
Supercompattato	1,58 m²
Stradello di servizio	0,22 m²

SEZIONE N°: 30
QT. PROG.: 232,520
Progr. km: 2550,000
Dist. prec.: 28,123
Dist. succ.: 50,000

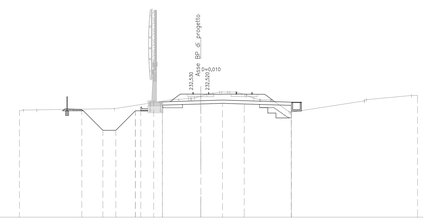

1:200

Qt. rif. 221,000



SCAVI E BONIFICHE	
Scavo di sbancamento	16,72 m²
Cassette	3,36 m²
RILEVATI	
Terreno Vegetale	1,26 m²
SOVRASTRUTTURA STRADALE	
Supercompattato	1,82 m²

SEZIONE N°: 31
QT. PROG.: 232,538
Progr. km: 2600,000
Dist. prec.: 50,000
Dist. succ.: 36,925

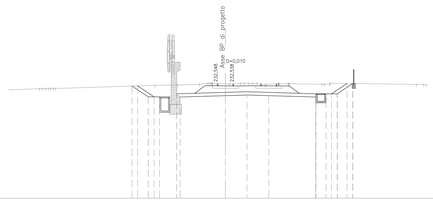

1:200

Qt. rif. 222,000



SCAVI E BONIFICHE	
Scavo di sbancamento	9,41 m²
Sostituzione terreni	0,61 m²
Fosse di guardia	0,59 m²
Cassette	0,59 m²
RILEVATI	
Terreno Vegetale	0,85 m²
SOVRASTRUTTURA STRADALE	
Supercompattato	1,89 m²
Stradello di servizio	0,22 m²

SEZIONE N°: 32
QT. PROG.: 232,595
Progr. km: 2636,925
Dist. prec.: 36,925
Dist. succ.: 20,000

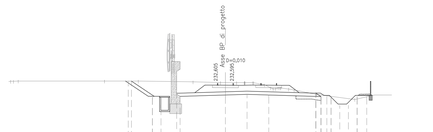

1:200

Qt. rif. 222,000



SCAVI E BONIFICHE	
Scavo di sbancamento	9,63 m²
Sostituzione terreni	0,68 m²
Fosse di guardia	0,73 m²
Cassette	0,73 m²
RILEVATI	
Terreno Vegetale	0,53 m²
SOVRASTRUTTURA STRADALE	
Supercompattato	1,89 m²
Stradello di servizio	0,22 m²

SEZIONE N°: 33
QT. PROG.: 232,669
Progr. km: 2656,925
Dist. prec.: 20,000
Dist. succ.: 34,952

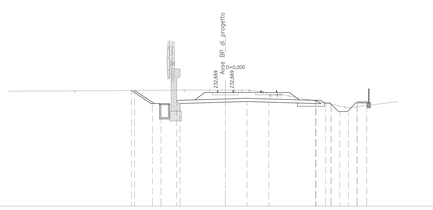

1:200

Qt. rif. 222,000



SCAVI E BONIFICHE	
Scavo di sbancamento	6,96 m²
Fosse di guardia	0,74 m²
Cassette	0,74 m²
RILEVATI	
Cassetto gratenduro	1,34 m²
RILEVATI	
Rilevato	5,10 m²
Terreno Vegetale	0,51 m²
SOVRASTRUTTURA STRADALE	
Supercompattato	1,89 m²
Stradello di servizio	0,22 m²

SEZIONE N°: 34
QT. PROG.: 232,799
Progr. km: 2691,877
Dist. prec.: 34,952
Dist. succ.: 20,000

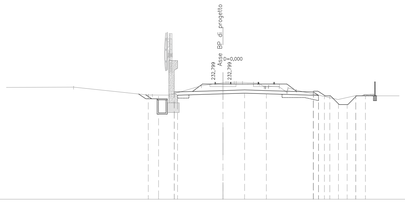

1:200

Qt. rif. 222,000



SCAVI E BONIFICHE	
Scavo di sbancamento	7,26 m²
Fosse di guardia	1,21 m²
Cassette	1,21 m²
Cassetto gratenduro	1,34 m²
RILEVATI	
Rilevato	1,20 m²
Terreno Vegetale	0,09 m²
SOVRASTRUTTURA STRADALE	
Supercompattato	1,64 m²
Stradello di servizio	0,22 m²

SEZIONE N°: 35
QT. PROG.: 232,873
Progr. km: 2711,877
Dist. prec.: 20,000
Dist. succ.: 38,123

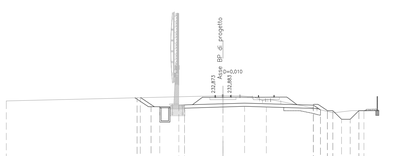

1:200

Qt. rif. 222,000

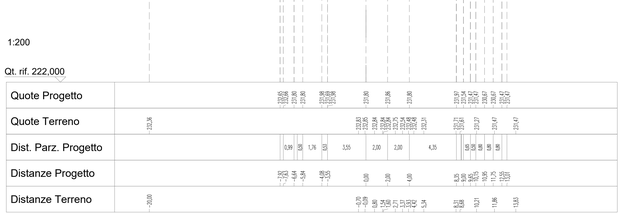

SCAVI E BONIFICHE	
Scavo di sbancamento	5,77 m²
Fosse di guardia	0,57 m²
Cassette	1,00 m²
Cassetto gratenduro	1,96 m²
RILEVATI	
Rilevato	2,77 m²
Terreno Vegetale	0,50 m²
SOVRASTRUTTURA STRADALE	
Supercompattato	1,64 m²
Stradello di servizio	0,22 m²

SEZIONE N°: 36
QT. PROG.: 233,014
Progr. km: 2750,000
Dist. prec.: 38,123
Dist. succ.: 50,000

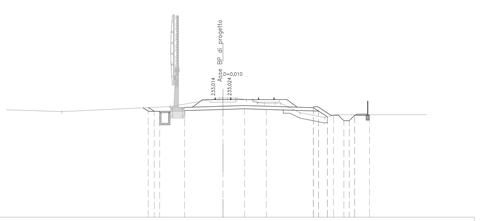

1:200

Qt. rif. 222,000

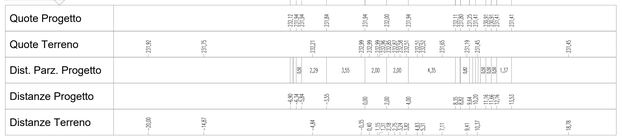

COMMITTENTE:

RFI RETE FERROVIARIA ITALIANA
GRUPPO FERROVIE DELLO STATO ITALIANE

PROGETTAZIONE:

ITALFERR
GRUPPO FERROVIE DELLO STATO ITALIANE

CUP: J64H17000140001

U.O. INFRASTRUTTURE NORD

PROGETTO DEFINITIVO

RADDOPPIO PONTE S.PIETRO - BERGAMO - MONTELLO

APPALTO 2: PRG PONTE SAN PIETRO E RADDOPPIO DELLA LINEA DA CURNO A BERGAMO

INFRASTRUTTURA FERROVIARIA
CORPO STRADALE
Sezioni trasversali Tav. 4/12

SCALA: 1:200

COMMESSA	LOTTO	FASE	ENTE	TIPO DOC.	OPERA/DISCIPLINA	PROGR.	REV.
NB1R	02	D	26	W9	CS0000	004	A

Rev.	Descrizione	Redatto	Data	Verificato	Data	Approvato	Data	Autorizzato Data
A	Emissione esecutiva	F. Sergio	Marzo 2020	A. Maran	Marzo 2020	M. Berlingieri	Marzo 2020	A. Perrego

File: NB1R02D26W9CS0000004A.dwg

n.Elab.: