SCAVI E BONIFICHE	
Scavo di sbancamento	4,18 m³
Sistemazione terreno	0,88 m³
Fosse di guardia	2,31 m³
Cassonetto	1,45 m³
Scavo gradonature	2,01 m³
RILEVATI	
Rilevato	3,89 m³
Terreno Vegetale	0,45 m³
SOVRASTRUTTURA STRADALE	
Supercompattato	3,57 m³
Strabello di servizio	0,22 m³

SEZIONE N°: 37
QT. PROG.: 233,199
Progr. km: 2800,000
Dist. prec.: 50,000
Dist. succ.: 25,987

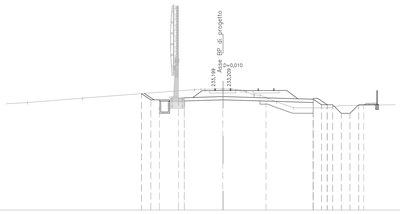

1:200

Qt. rif. 222,000



SCAVI E BONIFICHE	
Scavo di sbancamento	0,51 m³
Scavo gradonature	2,91 m³
Scavo Pietrisco	0,53 m³
RILEVATI	
Rilevato	3,30 m³
Terreno Vegetale	0,18 m³
SOVRASTRUTTURA STRADALE	
Supercompattato	1,85 m³
Strabello di servizio	0,21 m³

SEZIONE N°: 38
QT. PROG.: 233,296
Progr. km: 2820,987
Dist. prec.: 25,987
Dist. succ.: 20,000

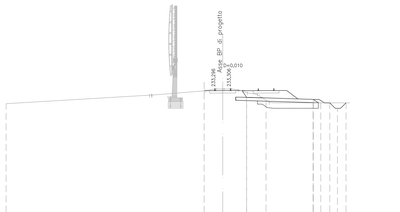

1:200

Qt. rif. 222,000



SCAVI E BONIFICHE	
Scavo di sbancamento	7,64 m³
Scavo Sec. Dislogatta	5,88 m³
Scavo gradonature	2,41 m³
Scavo Pietrisco	0,29 m³
RILEVATI	
Rilevato	17,63 m³
SOVRASTRUTTURA STRADALE	
Supercompattato	1,30 m³

SEZIONE N°: 39
QT. PROG.: 233,370
Progr. km: 2845,987
Dist. prec.: 20,000
Dist. succ.: 54,013

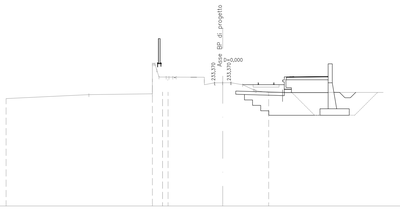

1:200

Qt. rif. 222,000

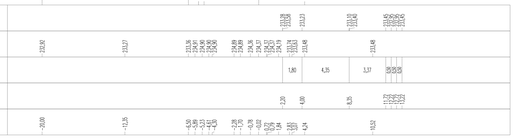

SCAVI E BONIFICHE	
Scavo di sbancamento	2,26 m³
Scavo Sec. Dislogatta	10,43 m³
Fosse di guardia	0,66 m³
Scavo gradonature	2,21 m³
Scavo Pietrisco	0,77 m³
RILEVATI	
Rilevato	17,83 m³
SOVRASTRUTTURA STRADALE	
Supercompattato	1,30 m³

SEZIONE N°: 40
QT. PROG.: 233,570
Progr. km: 2900,000
Dist. prec.: 54,013
Dist. succ.: 50,000

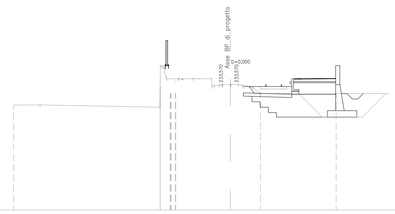

1:200

Qt. rif. 222,000



SCAVI E BONIFICHE	
Scavo di sbancamento	1,11 m³
Scavo Sec. Dislogatta	5,78 m³
Fosse di guardia	0,24 m³
Scavo gradonature	6,65 m³
Scavo Pietrisco	1,11 m³
RILEVATI	
Rilevato	16,07 m³
SOVRASTRUTTURA STRADALE	
Supercompattato	1,29 m³

SEZIONE N°: 41
QT. PROG.: 233,755
Progr. km: 2950,000
Dist. prec.: 50,000
Dist. succ.: 50,000

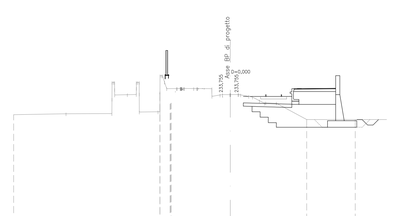

1:200

Qt. rif. 222,000



SCAVI E BONIFICHE	
Scavo di sbancamento	1,13 m³
Scavo Sec. Dislogatta	2,66 m³
Fosse di guardia	1,29 m³
Scavo gradonature	1,79 m³
RILEVATI	
Rilevato	11,78 m³
SOVRASTRUTTURA STRADALE	
Supercompattato	1,30 m³

SEZIONE N°: 42
QT. PROG.: 233,941
Progr. km: 3000,000
Dist. prec.: 50,000
Dist. succ.: 50,000

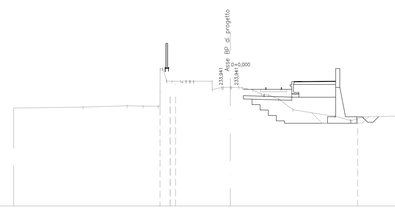

1:200

Qt. rif. 223,000



SCAVI E BONIFICHE	
Scavo di sbancamento	0,96 m³
Scavo Sec. Dislogatta	4,11 m³
Fosse di guardia	0,83 m³
Scavo gradonature	8,59 m³
RILEVATI	
Rilevato	19,16 m³
SOVRASTRUTTURA STRADALE	
Supercompattato	1,29 m³

SEZIONE N°: 43
QT. PROG.: 234,126
Progr. km: 3050,000
Dist. prec.: 50,000
Dist. succ.: 50,000

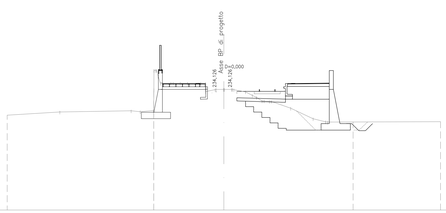

1:200

Qt. rif. 223,000



SCAVI E BONIFICHE	
Scavo di sbancamento	0,39 m³
Sistemazione terreno	0,60 m³
Scavo di guardia	0,74 m³
Scavo gradonature	2,41 m³
Scavo Pietrisco	0,28 m³
RILEVATI	
Rilevato	14,21 m³
Terreno Vegetale	1,06 m³
SOVRASTRUTTURA STRADALE	
Supercompattato	1,51 m³
Strabello di servizio	0,22 m³

SEZIONE N°: 44
QT. PROG.: 234,315
Progr. km: 3100,000
Dist. prec.: 50,000
Dist. succ.: 50,000

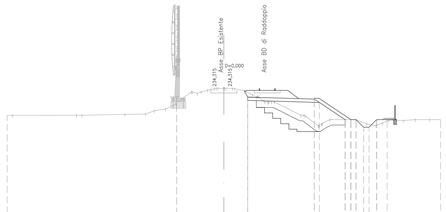

1:200

Qt. rif. 222,000



SCAVI E BONIFICHE	
Scavo di sbancamento	0,79 m³
Sistemazione terreno	0,60 m³
Scavo di guardia	0,56 m³
Scavo gradonature	6,85 m³
Scavo Pietrisco	0,57 m³
RILEVATI	
Rilevato	14,29 m³
Terreno Vegetale	1,36 m³
SOVRASTRUTTURA STRADALE	
Supercompattato	1,51 m³
Strabello di servizio	0,22 m³

SEZIONE N°: 45
QT. PROG.: 234,577
Progr. km: 3150,000
Dist. prec.: 50,000
Dist. succ.: 50,000

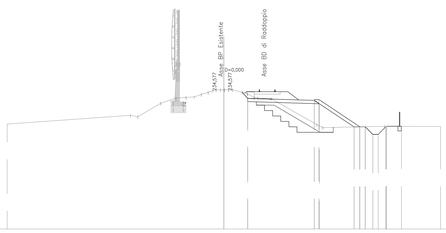

1:200

Qt. rif. 222,000



COMMITTENTE:

RFI RETE FERROVIARIA ITALIANA
GRUPPO FERROVIE DELLO STATO ITALIANE

PROGETTAZIONE:

ITALFERR
GRUPPO FERROVIE DELLO STATO ITALIANE

CUP: J64H17000140001

U.O. INFRASTRUTTURE NORD

PROGETTO DEFINITIVO

RADDOPPIO PONTE S.PIETRO - BERGAMO - MONTELLO

APPALTO 2: PRG PONTE SAN PIETRO E RADDOPPIO DELLA LINEA DA CURNO A BERGAMO

INFRASTRUTTURA FERROVIARIA
CORPO STRADALE
Sezioni trasversali Tav. 5/12

SCALA: 1:200

COMMESSA	LOTTO	FASE	ENTE	TIPO DOC.	OPERA/DISCIPLINA	PROGR.	REV.
NB1R	02	D	26	W9	CS0000	005	A

Rev.	Descrizione	Redatto	Data	Verificato	Data	Approvato	Data	Autorizzato Data
A	Emissione esecutiva	F. Sergio	Marzo 2020	A. Maran	Marzo 2020	M. Berlingieri	Marzo 2020	A. Perego

File: NB1R02D26W9CS0000005A.dwg

n.Elab.: