SCAVI E BONIFICHE	
Scavo di sbancamento	5,75 m^3
Sistemazione terreno	1,40 m^3
Fosso di guardia	2,79 m^3
Scavo gradonature	6,59 m^3
Scavo Pietrisco	0,77 m^3
RILEVATI	
Rinverdimento	14,03 m^2
Terreno Vegetale	1,38 m^3
SOVRASTRUTTURA STRADALE	
Supercompattato	3,91 m^2
Stradella di servizio	0,21 m^2

SEZIONE N°: 46
QT. PROG.: 234,845
Progr. km: 3200,000
Dist. prec.: 50,000
Dist. succ.: 50,000

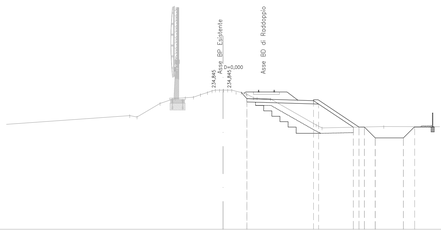

1:200

Qt. rif. 222,000



SCAVI E BONIFICHE	
Scavo di sbancamento	5,79 m^3
Sistemazione terreno	1,41 m^3
Fosso di guardia	2,79 m^3
Scavo gradonature	6,23 m^3
Scavo Pietrisco	0,82 m^3
RILEVATI	
Rinverdimento	12,47 m^2
Terreno Vegetale	1,40 m^3
SOVRASTRUTTURA STRADALE	
Supercompattato	3,90 m^2
Stradella di servizio	0,22 m^2

SEZIONE N°: 47
QT. PROG.: 234,989
Progr. km: 3250,000
Dist. prec.: 50,000
Dist. succ.: 50,000

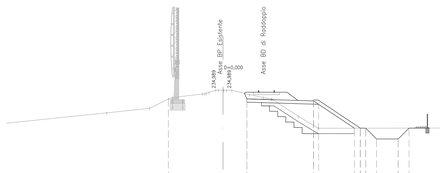

1:200

Qt. rif. 223,000

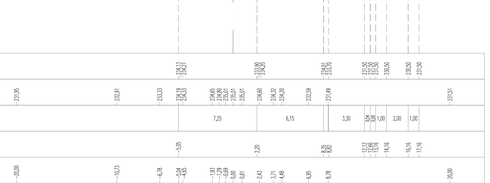

SCAVI E BONIFICHE	
Scavo di sbancamento	3,79 m^3
Sistemazione terreno	0,92 m^3
Fosso di guardia	2,79 m^3
Scavo gradonature	4,44 m^3
Scavo Pietrisco	0,26 m^3
RILEVATI	
Rinverdimento	3,78 m^2
Terreno Vegetale	1,00 m^3
SOVRASTRUTTURA STRADALE	
Supercompattato	3,91 m^2

SEZIONE N°: 48
QT. PROG.: 235,079
Progr. km: 3300,000
Dist. prec.: 50,000
Dist. succ.: 50,000

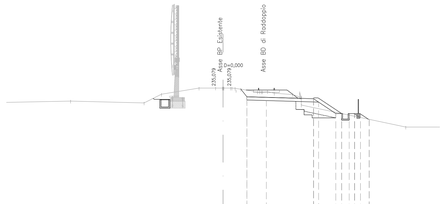

1:200

Qt. rif. 224,000

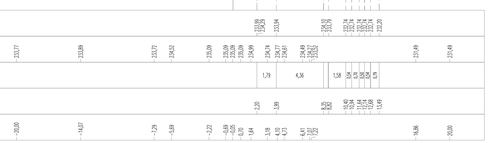

SCAVI E BONIFICHE	
Scavo di sbancamento	4,89 m^3
Sistemazione terreno	0,85 m^3
Fosso di guardia	0,41 m^3
Cunetta	1,25 m^3
Scavo Pietrisco	0,50 m^3
RILEVATI	
Rinverdimento	0,78 m^2
Terreno Vegetale	0,16 m^3
SOVRASTRUTTURA STRADALE	
Supercompattato	1,84 m^2
Stradella di servizio	0,21 m^2

SEZIONE N°: 49
QT. PROG.: 235,150
Progr. km: 3350,000
Dist. prec.: 50,000
Dist. succ.: 24,629

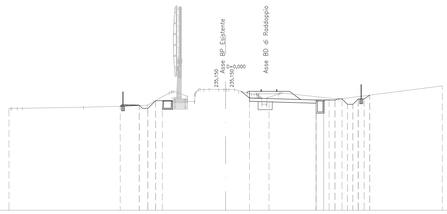

1:200

Qt. rif. 224,000

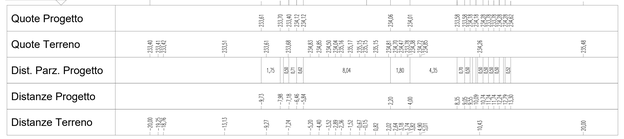

SCAVI E BONIFICHE	
Scavo di sbancamento	13,45 m^3
Sistemazione terreno	0,71 m^3
Fosso di guardia	0,70 m^3
Cunetta	1,36 m^3
Scavo Pietrisco	0,24 m^3
RILEVATI	
Rinverdimento	0,73 m^2
Terreno Vegetale	1,28 m^3
SOVRASTRUTTURA STRADALE	
Supercompattato	1,85 m^2
Stradella di servizio	0,21 m^2

SEZIONE N°: 50
QT. PROG.: 235,144
Progr. km: 3374,629
Dist. prec.: 24,629
Dist. succ.: 30,000

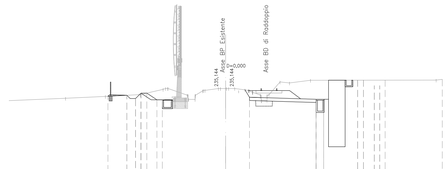

1:200

Qt. rif. 224,000



SCAVI E BONIFICHE	
Scavo di sbancamento	22,58 m^3
Sistemazione terreno	0,24 m^3
Fosso di guardia	0,41 m^3
Cunetta	1,25 m^3
RILEVATI	
Rinverdimento	0,50 m^2
Terreno Vegetale	1,34 m^3
SOVRASTRUTTURA STRADALE	
Supercompattato	3,57 m^2
Stradella di servizio	0,21 m^2

SEZIONE N°: 51
QT. PROG.: 235,136
Progr. km: 3404,629
Dist. prec.: 30,000
Dist. succ.: 43,892

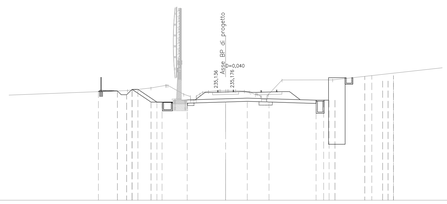

1:200

Qt. rif. 225,000



SCAVI E BONIFICHE	
Scavo di sbancamento	5,75 m^3
Sistemazione terreno	1,40 m^3
Fosso di guardia	2,79 m^3
Cunetta	1,25 m^3
RILEVATI	
Rinverdimento	0,78 m^2
Terreno Vegetale	0,16 m^3
SOVRASTRUTTURA STRADALE	
Supercompattato	3,91 m^2
Stradella di servizio	0,21 m^2

SEZIONE N°: 52
QT. PROG.: 235,126
Progr. km: 3448,520
Dist. prec.: 43,892
Dist. succ.: 30,000

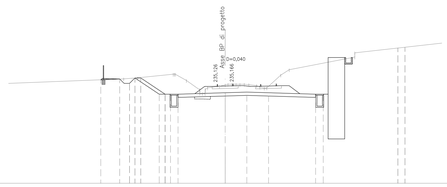

1:200

Qt. rif. 226,000

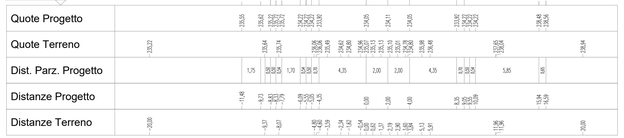

SCAVI E BONIFICHE	
Scavo di sbancamento	36,06 m^3
Sistemazione terreno	0,21 m^3
Fosso di guardia	0,42 m^3
Cunetta	1,03 m^3
RILEVATI	
Rinverdimento	0,24 m^2
Terreno Vegetale	0,13 m^3
SOVRASTRUTTURA STRADALE	
Supercompattato	3,91 m^2
Stradella di servizio	0,21 m^2

SEZIONE N°: 53
QT. PROG.: 235,119
Progr. km: 3478,520
Dist. prec.: 30,000
Dist. succ.: 30,000

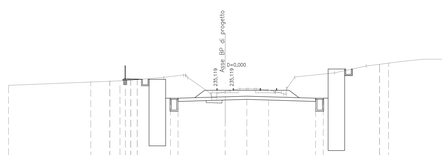

1:200

Qt. rif. 226,000



SCAVI E BONIFICHE	
Scavo di sbancamento	30,67 m^3
Sistemazione terreno	0,21 m^3
Fosso di guardia	1,21 m^3
Cunetta	1,81 m^3
RILEVATI	
Rinverdimento	0,32 m^2
Terreno Vegetale	0,17 m^3
SOVRASTRUTTURA STRADALE	
Supercompattato	3,91 m^2
Stradella di servizio	0,22 m^2

SEZIONE N°: 54
QT. PROG.: 235,113
Progr. km: 3508,520
Dist. prec.: 30,000
Dist. succ.: 43,892

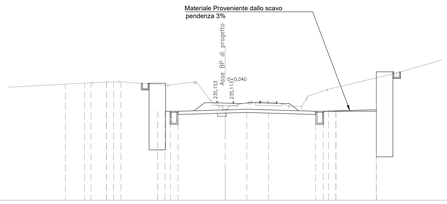

1:200

Qt. rif. 226,000



COMMITTENTE:

RFI RETE FERROVIARIA ITALIANA
GRUPPO FERROVIE DELLO STATO ITALIANE

PROGETTAZIONE:

ITALFERR
GRUPPO FERROVIE DELLO STATO ITALIANE

CUP: J64H17000140001

U.O. INFRASTRUTTURE NORD

PROGETTO DEFINITIVO

RADDOPPIO PONTE S.PIETRO - BERGAMO - MONTELLO

APPALTO 2: PRG PONTE SAN PIETRO E RADDOPPIO DELLA LINEA DA CURNO A BERGAMO

INFRASTRUTTURA FERROVIARIA
CORPO STRADALE
Sezioni trasversali Tav. 6/12

SCALA: 1:200

COMMESSA	LOTTO	FASE	ENTE	TIPO DOC.	OPERA/DISCIPLINA	PROGR.	REV.
NB1R	02	D	26	W9	CS0000	006	A

Rev.	Descrizione	Redatto	Data	Verificato	Data	Approvato	Data	Autorizzato Data
A	Emissione esecutiva	F. Sergio	Marzo 2020	A. Maran	Marzo 2020	M. Berlingieri	Marzo 2020	A. Perego Marzo 2020

File: NB1R02D26W9CS0000006A.dwg

n.Elab.: