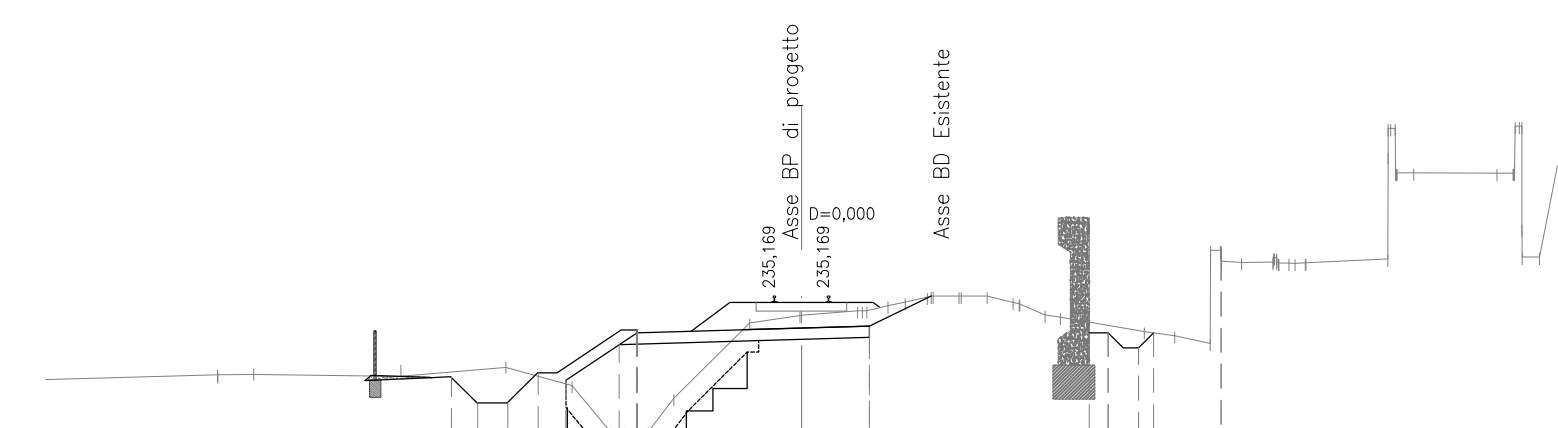


SM I BENEDE	1.80 m
SM II BENEDE	1.80 m
SM III BENEDE	1.80 m
SM IV BENEDE	1.80 m
SM V BENEDE	1.80 m
SM VI BENEDE	1.80 m
SM VII BENEDE	1.80 m
SM VIII BENEDE	1.80 m
SM IX BENEDE	1.80 m
SM X BENEDE	1.80 m
SM XI BENEDE	1.80 m
SM XII BENEDE	1.80 m
SM XIII BENEDE	1.80 m
SM XIV BENEDE	1.80 m
SM XV BENEDE	1.80 m
SM XVI BENEDE	1.80 m
SM XVII BENEDE	1.80 m
SM XVIII BENEDE	1.80 m
SM XIX BENEDE	1.80 m
SM XX BENEDE	1.80 m

SEZIONE N° 64
 QT. PROG. 235.169
 Prog. Am. 400.000
 Dat. prec. 50.000
 Dat. succ. 50.000



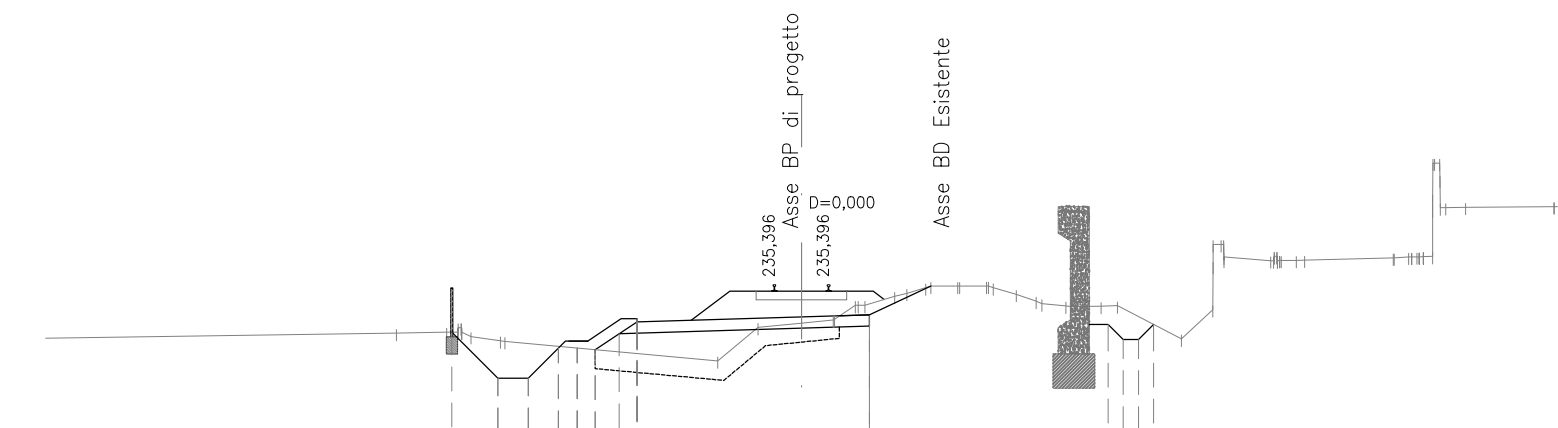
1:200

Qt. rif. 225.000

Quote Progetto	
Quote Terreno	-2042
Dist. Parz. Progetto	
Distanze Progetto	
Distanze Terreno	-2039

SM I BENEDE	1.50 m
SM II BENEDE	1.50 m
SM III BENEDE	1.50 m
SM IV BENEDE	1.50 m
SM V BENEDE	1.50 m
SM VI BENEDE	1.50 m
SM VII BENEDE	1.50 m
SM VIII BENEDE	1.50 m
SM IX BENEDE	1.50 m
SM X BENEDE	1.50 m
SM XI BENEDE	1.50 m
SM XII BENEDE	1.50 m
SM XIII BENEDE	1.50 m
SM XIV BENEDE	1.50 m
SM XV BENEDE	1.50 m
SM XVI BENEDE	1.50 m
SM XVII BENEDE	1.50 m
SM XVIII BENEDE	1.50 m
SM XIX BENEDE	1.50 m
SM XX BENEDE	1.50 m

SEZIONE N° 68
 QT. PROG. 235.396
 Prog. Am. 400.000
 Dat. prec. 50.000
 Dat. succ. 50.000



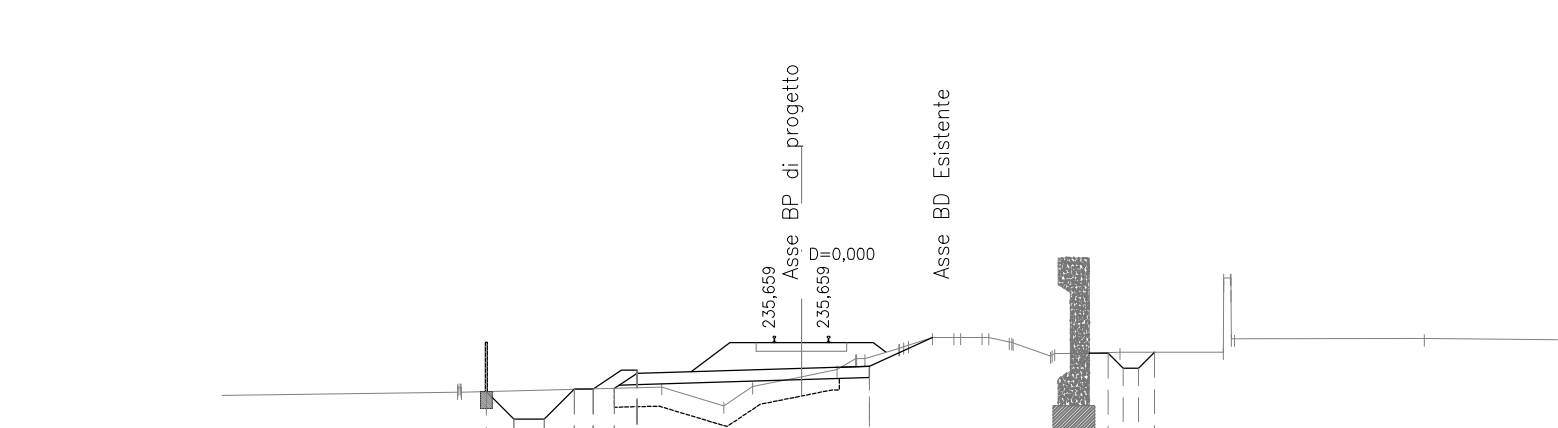
1:200

Qt. rif. 225.000

Quote Progetto	
Quote Terreno	-2038
Dist. Parz. Progetto	
Distanze Progetto	
Distanze Terreno	-2035

SM I BENEDE	1.50 m
SM II BENEDE	1.50 m
SM III BENEDE	1.50 m
SM IV BENEDE	1.50 m
SM V BENEDE	1.50 m
SM VI BENEDE	1.50 m
SM VII BENEDE	1.50 m
SM VIII BENEDE	1.50 m
SM IX BENEDE	1.50 m
SM X BENEDE	1.50 m
SM XI BENEDE	1.50 m
SM XII BENEDE	1.50 m
SM XIII BENEDE	1.50 m
SM XIV BENEDE	1.50 m
SM XV BENEDE	1.50 m
SM XVI BENEDE	1.50 m
SM XVII BENEDE	1.50 m
SM XVIII BENEDE	1.50 m
SM XIX BENEDE	1.50 m
SM XX BENEDE	1.50 m

SEZIONE N° 69
 QT. PROG. 235.659
 Prog. Am. 400.000
 Dat. prec. 50.000
 Dat. succ. 50.000



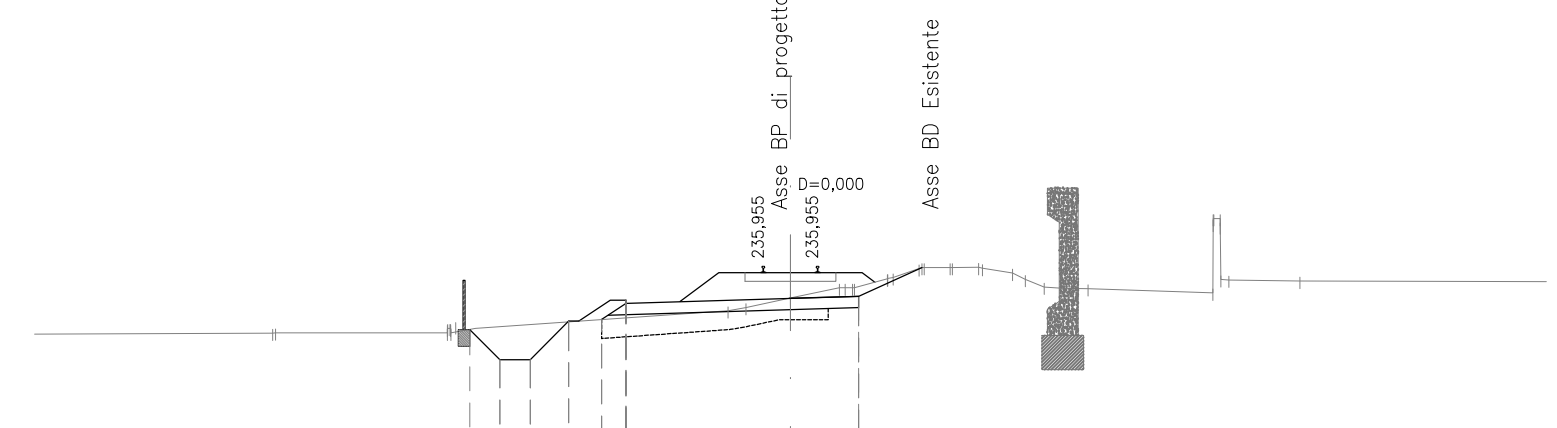
1:200

Qt. rif. 225.000

Quote Progetto	
Quote Terreno	-2048
Dist. Parz. Progetto	
Distanze Progetto	
Distanze Terreno	-2045

SM I BENEDE	1.80 m
SM II BENEDE	1.80 m
SM III BENEDE	1.80 m
SM IV BENEDE	1.80 m
SM V BENEDE	1.80 m
SM VI BENEDE	1.80 m
SM VII BENEDE	1.80 m
SM VIII BENEDE	1.80 m
SM IX BENEDE	1.80 m
SM X BENEDE	1.80 m
SM XI BENEDE	1.80 m
SM XII BENEDE	1.80 m
SM XIII BENEDE	1.80 m
SM XIV BENEDE	1.80 m
SM XV BENEDE	1.80 m
SM XVI BENEDE	1.80 m
SM XVII BENEDE	1.80 m
SM XVIII BENEDE	1.80 m
SM XIX BENEDE	1.80 m
SM XX BENEDE	1.80 m

SEZIONE N° 67
 QT. PROG. 234.655
 Prog. Am. 400.000
 Dat. prec. 50.000
 Dat. succ. 50.000



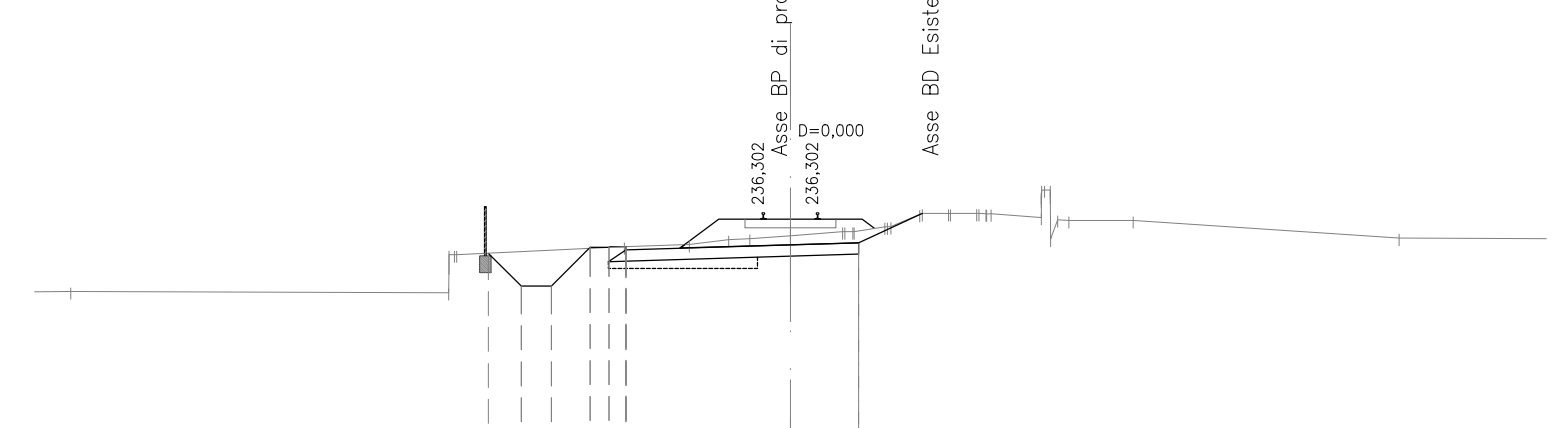
1:200

Qt. rif. 225.000

Quote Progetto	
Quote Terreno	-2044
Dist. Parz. Progetto	
Distanze Progetto	
Distanze Terreno	-2039

SM I BENEDE	1.80 m
SM II BENEDE	1.80 m
SM III BENEDE	1.80 m
SM IV BENEDE	1.80 m
SM V BENEDE	1.80 m
SM VI BENEDE	1.80 m
SM VII BENEDE	1.80 m
SM VIII BENEDE	1.80 m
SM IX BENEDE	1.80 m
SM X BENEDE	1.80 m
SM XI BENEDE	1.80 m
SM XII BENEDE	1.80 m
SM XIII BENEDE	1.80 m
SM XIV BENEDE	1.80 m
SM XV BENEDE	1.80 m
SM XVI BENEDE	1.80 m
SM XVII BENEDE	1.80 m
SM XVIII BENEDE	1.80 m
SM XIX BENEDE	1.80 m
SM XX BENEDE	1.80 m

SEZIONE N° 68
 QT. PROG. 238.302
 Prog. Am. 400.000
 Dat. prec. 50.000
 Dat. succ. 50.000



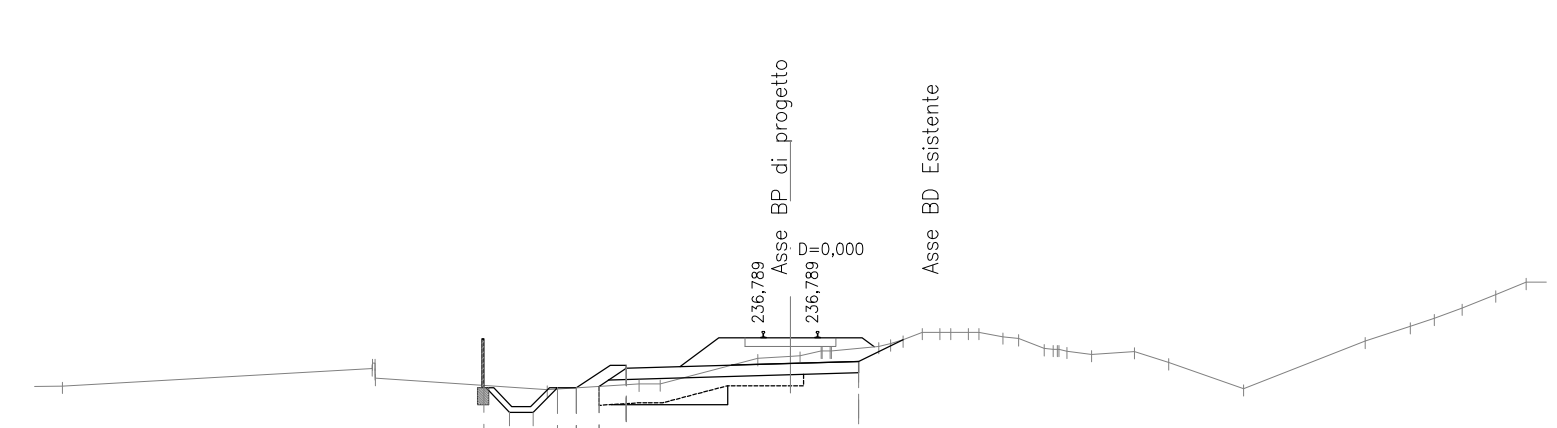
1:200

Qt. rif. 224.000

Quote Progetto	
Quote Terreno	-2021
Dist. Parz. Progetto	
Distanze Progetto	
Distanze Terreno	-2018

SM I BENEDE	1.80 m
SM II BENEDE	1.80 m
SM III BENEDE	1.80 m
SM IV BENEDE	1.80 m
SM V BENEDE	1.80 m
SM VI BENEDE	1.80 m
SM VII BENEDE	1.80 m
SM VIII BENEDE	1.80 m
SM IX BENEDE	1.80 m
SM X BENEDE	1.80 m
SM XI BENEDE	1.80 m
SM XII BENEDE	1.80 m
SM XIII BENEDE	1.80 m
SM XIV BENEDE	1.80 m
SM XV BENEDE	1.80 m
SM XVI BENEDE	1.80 m
SM XVII BENEDE	1.80 m
SM XVIII BENEDE	1.80 m
SM XIX BENEDE	1.80 m
SM XX BENEDE	1.80 m

SEZIONE N° 69
 QT. PROG. 238.789
 Prog. Am. 400.000
 Dat. prec. 50.000
 Dat. succ. 50.000



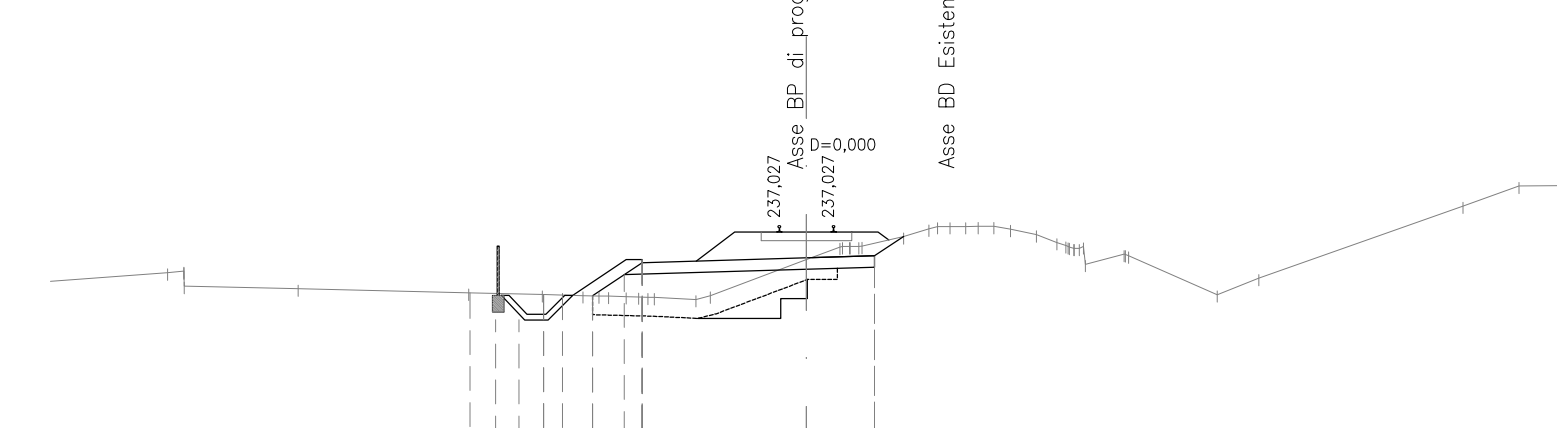
1:200

Qt. rif. 226.000

Quote Progetto	
Quote Terreno	-2005
Dist. Parz. Progetto	
Distanze Progetto	
Distanze Terreno	-2002

SM I BENEDE	1.80 m
SM II BENEDE	1.80 m
SM III BENEDE	1.80 m
SM IV BENEDE	1.80 m
SM V BENEDE	1.80 m
SM VI BENEDE	1.80 m
SM VII BENEDE	1.80 m
SM VIII BENEDE	1.80 m
SM IX BENEDE	1.80 m
SM X BENEDE	1.80 m
SM XI BENEDE	1.80 m
SM XII BENEDE	1.80 m
SM XIII BENEDE	1.80 m
SM XIV BENEDE	1.80 m
SM XV BENEDE	1.80 m
SM XVI BENEDE	1.80 m
SM XVII BENEDE	1.80 m
SM XVIII BENEDE	1.80 m
SM XIX BENEDE	1.80 m
SM XX BENEDE	1.80 m

SEZIONE N° 70
 QT. PROG. 237.027
 Prog. Am. 400.000
 Dat. prec. 50.000
 Dat. succ. 50.000



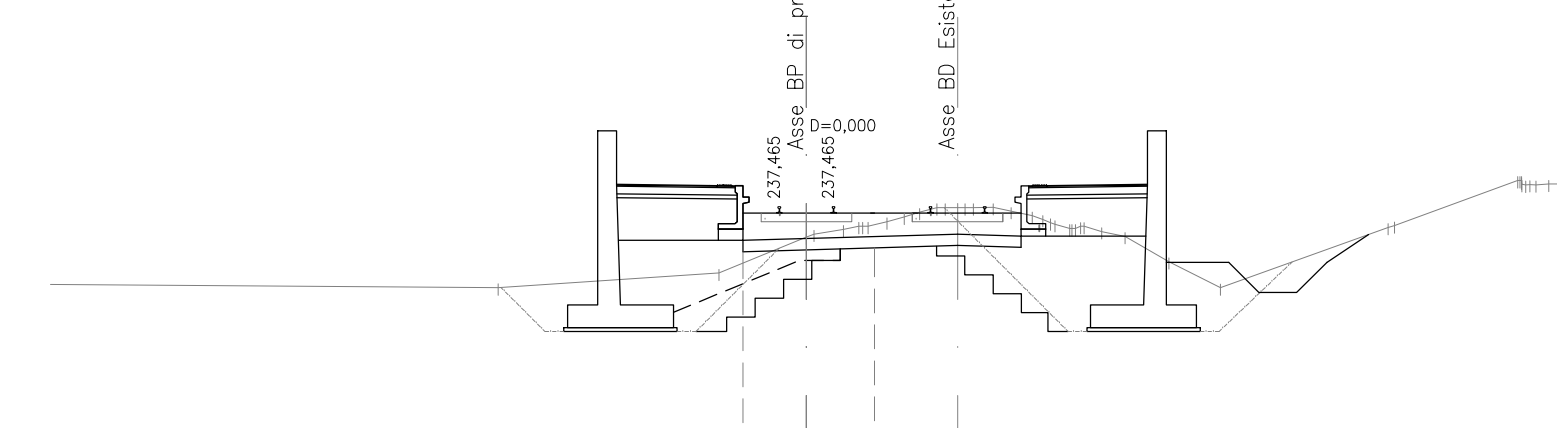
1:200

Qt. rif. 225.000

Quote Progetto	
Quote Terreno	-2053
Dist. Parz. Progetto	
Distanze Progetto	
Distanze Terreno	-2050

SM I BENEDE	1.80 m
SM II BENEDE	1.80 m
SM III BENEDE	1.80 m
SM IV BENEDE	1.80 m
SM V BENEDE	1.80 m
SM VI BENEDE	1.80 m
SM VII BENEDE	1.80 m
SM VIII BENEDE	1.80 m
SM IX BENEDE	1.80 m
SM X BENEDE	1.80 m
SM XI BENEDE	1.80 m
SM XII BENEDE	1.80 m
SM XIII BENEDE	1.80 m
SM XIV BENEDE	1.80 m
SM XV BENEDE	1.80 m
SM XVI BENEDE	1.80 m
SM XVII BENEDE	1.80 m
SM XVIII BENEDE	1.80 m
SM XIX BENEDE	1.80 m
SM XX BENEDE	1.80 m

SEZIONE N° 71
 QT. PROG. 237.465
 Prog. Am. 400.000
 Dat. prec. 50.000
 Dat. succ. 50.000



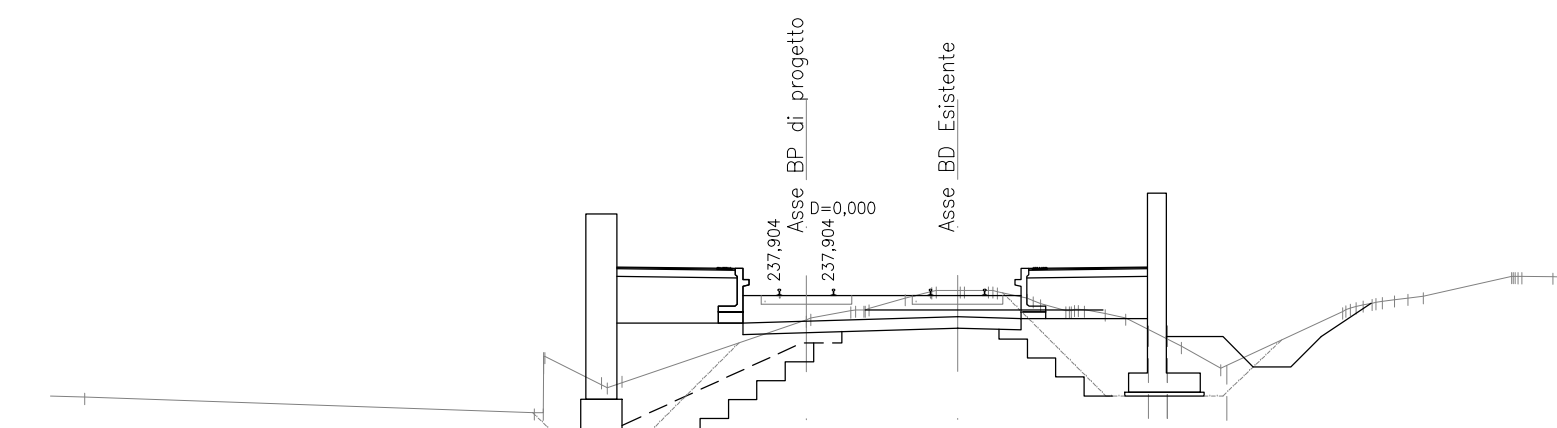
1:200

Qt. rif. 225.000

Quote Progetto	
Quote Terreno	-2064
Dist. Parz. Progetto	
Distanze Progetto	
Distanze Terreno	-2061

SM I BENEDE	1.80 m
SM II BENEDE	1.80 m
SM III BENEDE	1.80 m
SM IV BENEDE	1.80 m
SM V BENEDE	1.80 m
SM VI BENEDE	1.80 m
SM VII BENEDE	1.80 m
SM VIII BENEDE	1.80 m
SM IX BENEDE	1.80 m
SM X BENEDE	1.80 m
SM XI BENEDE	1.80 m
SM XII BENEDE	1.80 m
SM XIII BENEDE	1.80 m
SM XIV BENEDE	1.80 m
SM XV BENEDE	1.80 m
SM XVI BENEDE	1.80 m
SM XVII BENEDE	1.80 m
SM XVIII BENEDE	1.80 m
SM XIX BENEDE	1.80 m
SM XX BENEDE	1.80 m

SEZIONE N° 72
 QT. PROG. 237.864
 Prog. Am. 400.000
 Dat. prec. 50.000
 Dat. succ. 50.000



1:200

Qt. rif. 226.000

Quote Progetto	
Quote Terreno	-2008
Dist. Parz. Progetto	
Distanze Progetto	
Distanze Terreno	-2005

COMMITTENTE:

PROGETTAZIONE:

CUP: J64H17000140001

U.O. INFRASTRUTTURE NORD

PROGETTO DEFINITIVO

RADDOPPIO PONTE S.PIETRO - BERGAMO - MONTELLO

APPALTO 2: PRG PONTE SAN PIETRO E RADDOPPIO DELLA LINEA DA CURNÒ A BERGAMO

INFRASTRUTTURA FERROVIARIA
 CORPO STRADALE
 Sezioni trasversali Tav. 8/12

SCALA: 1:200

COMMESSA LOTTO FASE ENTE TIPO DOC. OPERA/DISCIPLINA PROGR. REV.

NB1R	02	D	26	W9	CS0000	008	A
------	----	---	----	----	--------	-----	---

Rev.	Descrizione	Redatto	Data	Verificato	Data	Approvato	Data	Autorizzato	Data
A	Emissione esecutiva		Marzo 2020		Marzo 2020		Marzo 2020		Marzo 2020

File: NB1R02D26W3CS000008A.dwg n.Elab.: