SCAVI E BONIFICHE	
Scavo di sbancamento	1,89 m³
Scavo Sez. Obbligata	9,08 m³
Scavo gradonature	5,21 m³
Scavo Pietrisco	1,87 m³
RILEVATI	
Rilevato	14,63 m³
SOVRASTRUTTURA STRADALE	
Supercompattato	2,22 m²

SEZIONE N° 73
QT. PROG.: 238,343
Progr. km: 4450,000
Dist. prec.: 50,000
Dist. succ.: 50,000

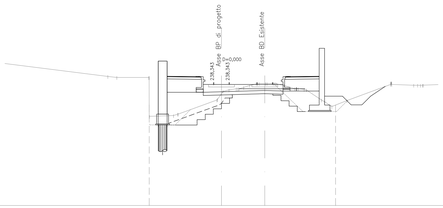

1:200

Qt. rif. 227,000



SCAVI E BONIFICHE	
Scavo di sbancamento	5,66 m³
Fosso di guardia	1,71 m³
Scavo gradonature	1,48 m³
RILEVATI	
Rilevato	4,70 m³
Terreno Vegetale	5,36 m³
SOVRASTRUTTURA STRADALE	
Supercompattato	3,75 m²

SEZIONE N° 76
QT. PROG.: 239,568
Progr. km: 4600,000
Dist. prec.: 11,556
Dist. succ.: 50,000

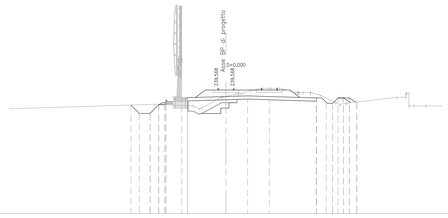

1:200

Qt. rif. 228,000

SCAVI E BONIFICHE	
Scavo di sbancamento	4,54 m³
Sostituzione terreni	0,80 m³
Fosso di guardia	2,60 m³
Cunetta	1,03 m³
Scavo gradonature	4,00 m³
RILEVATI	
Rilevato	7,81 m³
Terreno Vegetale	0,55 m³
SOVRASTRUTTURA STRADALE	
Supercompattato	3,56 m²

SEZIONE N° 79
QT. PROG.: 240,648
Progr. km: 4743,173
Dist. prec.: 20,000
Dist. succ.: 70,994

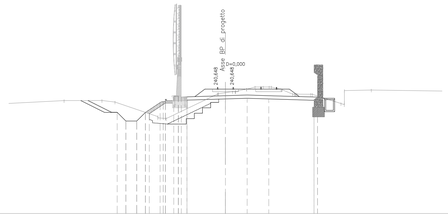

1:200

Qt. rif. 229,000

SCAVI E BONIFICHE	
Scavo di sbancamento	3,20 m³
Scavo Sez. Obbligata	16,67 m³
Scavo gradonature	1,63 m³
Scavo Pietrisco	1,49 m³
RILEVATI	
Rilevato	22,42 m³
SOVRASTRUTTURA STRADALE	
Supercompattato	2,22 m²

SEZIONE N° 74
QT. PROG.: 238,782
Progr. km: 4500,000
Dist. prec.: 50,000
Dist. succ.: 68,444

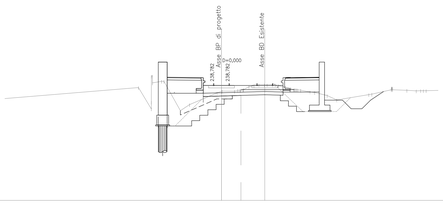

1:200

Qt. rif. 228,000



SCAVI E BONIFICHE	
Scavo di sbancamento	5,30 m³
Sostituzione terreni	1,09 m³
Fosso di guardia	1,54 m³
Scavo gradonature	2,43 m³
RILEVATI	
Rilevato	3,17 m³
Terreno Vegetale	2,41 m³
SOVRASTRUTTURA STRADALE	
Supercompattato	3,57 m²

SEZIONE N° 77
QT. PROG.: 239,941
Progr. km: 4650,000
Dist. prec.: 50,000
Dist. succ.: 50,000

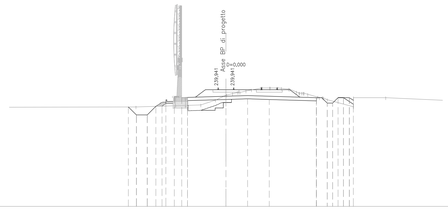

1:200

Qt. rif. 229,000

SCAVI E BONIFICHE	
Scavo di sbancamento	5,79 m³
Fosso di guardia	1,80 m³
Cunetta	0,85 m³
Scavo gradonature	1,95 m³
RILEVATI	
Rilevato	3,11 m³
Terreno Vegetale	0,78 m³
SOVRASTRUTTURA STRADALE	
Supercompattato	3,81 m²

SEZIONE N° 80
QT. PROG.: 241,235
Progr. km: 4814,167
Dist. prec.: 70,994
Dist. succ.: 20,000

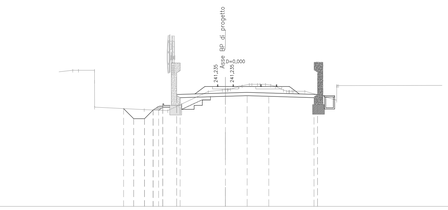

1:200

Qt. rif. 230,000

SCAVI E BONIFICHE	
Scavo di sbancamento	0,85 m³
Cunetta	0,15 m³
Scavo gradonature	2,48 m³
Scavo Pietrisco	0,59 m³
RILEVATI	
Rilevato	3,80 m³
SOVRASTRUTTURA STRADALE	
Supercompattato	1,61 m²

SEZIONE N° 75
QT. PROG.: 239,333
Progr. km: 4568,444
Dist. prec.: 68,444
Dist. succ.: 20,000

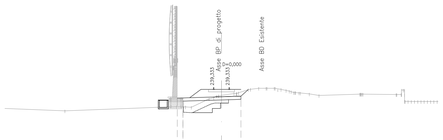

1:200

Qt. rif. 228,000



SCAVI E BONIFICHE	
Scavo di sbancamento	5,63 m³
Sostituzione terreni	1,03 m³
Fosso di guardia	1,46 m³
Cunetta	1,11 m³
Scavo gradonature	2,03 m³
RILEVATI	
Rilevato	2,92 m³
Terreno Vegetale	0,49 m³
SOVRASTRUTTURA STRADALE	
Supercompattato	3,57 m²

SEZIONE N° 78
QT. PROG.: 240,319
Progr. km: 4700,000
Dist. prec.: 50,000
Dist. succ.: 23,173

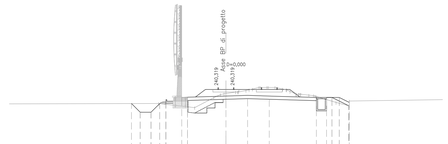

1:200

Qt. rif. 229,000

SCAVI E BONIFICHE	
Scavo di sbancamento	6,08 m³
Cunetta	1,58 m³
Scavo gradonature	1,78 m³
RILEVATI	
Rilevato	1,77 m³
Terreno Vegetale	0,24 m³
SOVRASTRUTTURA STRADALE	
Supercompattato	3,81 m²

SEZIONE N° 81
QT. PROG.: 241,735
Progr. km: 4869,493
Dist. prec.: 35,326
Dist. succ.: 20,000

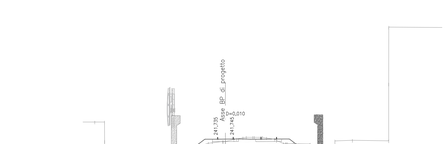

1:200

Qt. rif. 235,000

COMMITTENTE:

RFI RETE FERROVIARIA ITALIANA
GRUPPO FERROVIE DELLO STATO ITALIANE

PROGETTAZIONE:

ITALFERR
GRUPPO FERROVIE DELLO STATO ITALIANE

CUP: J64H17000140001

U.O. INFRASTRUTTURE NORD

PROGETTO DEFINITIVO

RADDOPPIO PONTE S.PIETRO - BERGAMO - MONTELLO

APPALTO 2: PRG PONTE SAN PIETRO E RADDOPPIO DELLA LINEA DA CURNO A BERGAMO

INFRASTRUTTURA FERROVIARIA
CORPO STRADALE
Sezioni trasversali Tav. 9/12

SCALA: 1:200

COMMESSA	LOTTO	FASE	ENTE	TIPO DOC.	OPERA/DISCIPLINA	PROGR.	REV.
NB1R	02	D	26	W9	CS0000	009	A

Rev.	Descrizione	Redatto	Data	Verificato	Data	Approvato	Data	Autorizzato Data
A	Emissione esecutiva	F. Sergio	Marzo 2020	A. Maran	Marzo 2020	M. Berlingieri	Marzo 2020	A. Perego

File: NB1R02D26W9CS0000009A.dwg

n.Elab.: