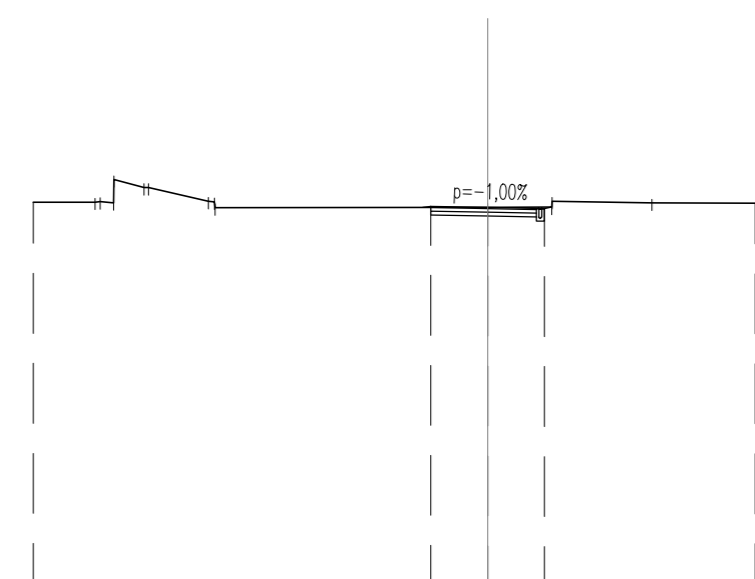


SCALE E QUOTE	1:200
PROVAZIONE PROJEZIONE	1:200
PROVAZIONE PROJEZIONE	1:200
PROVAZIONE PROJEZIONE	1:200

SEZIONE N° 1  
 Q. n. 232.890  
 Q. n. 232.890  
 Prog. n. 23.000  
 D.M. n. 23.000



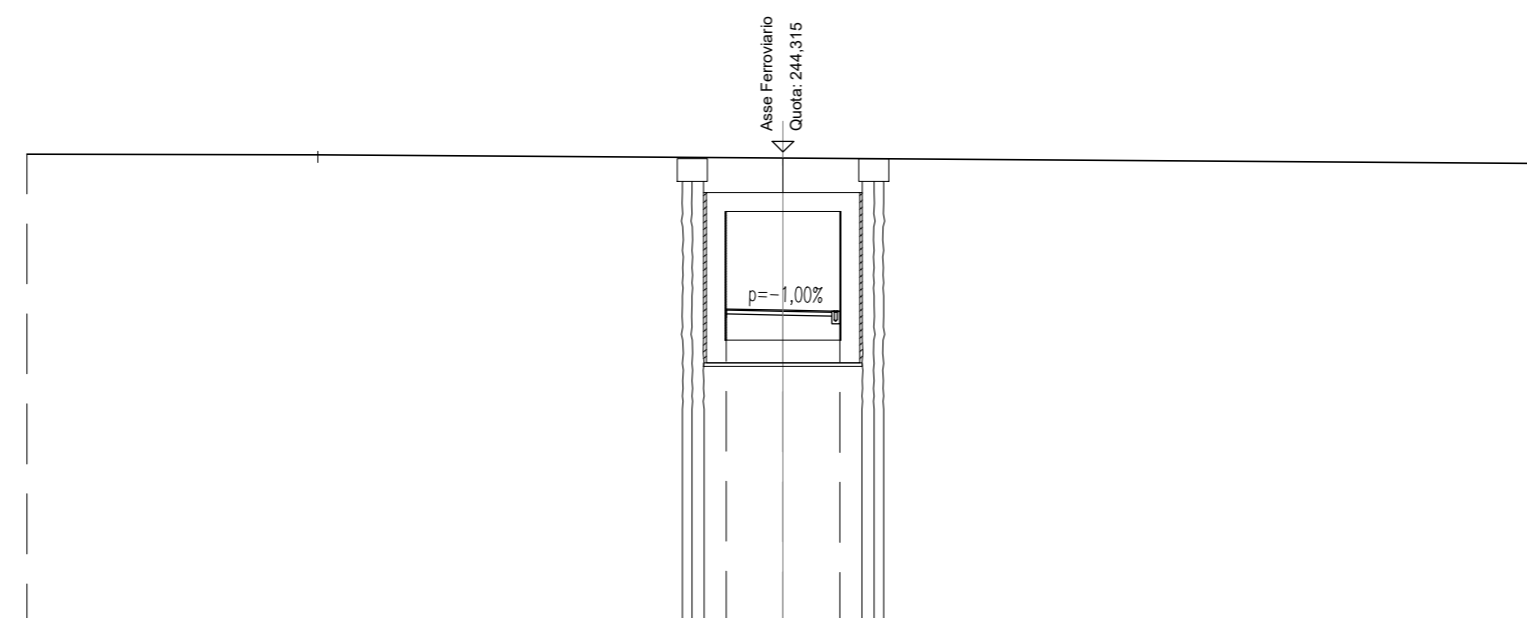
1:200

Q. n. 232.890

Quote Progetto									
Quote Terreno									
Dist. Parz. Progetto									
Distanze Progetto									
Distanze Terreno									

SCALE E QUOTE	1:200
PROVAZIONE PROJEZIONE	1:200
PROVAZIONE PROJEZIONE	1:200
PROVAZIONE PROJEZIONE	1:200

SEZIONE N° 4  
 Q. n. 232.000  
 Q. n. 232.000  
 Prog. n. 23.000  
 D.M. n. 23.000



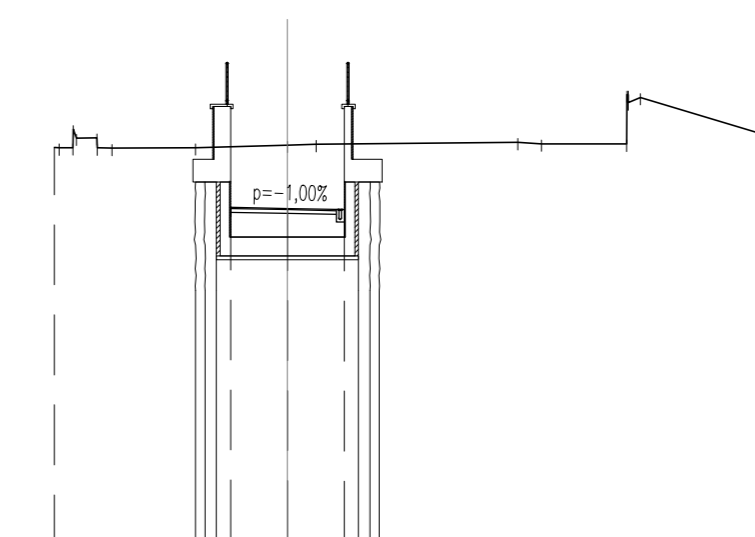
1:200

Q. n. 232.000

Quote Progetto									
Quote Terreno									
Dist. Parz. Progetto									
Distanze Progetto									
Distanze Terreno									

SCALE E QUOTE	1:200
PROVAZIONE PROJEZIONE	1:200
PROVAZIONE PROJEZIONE	1:200
PROVAZIONE PROJEZIONE	1:200

SEZIONE N° 7  
 Q. n. 234.000  
 Q. n. 234.000  
 Prog. n. 23.000  
 D.M. n. 23.000



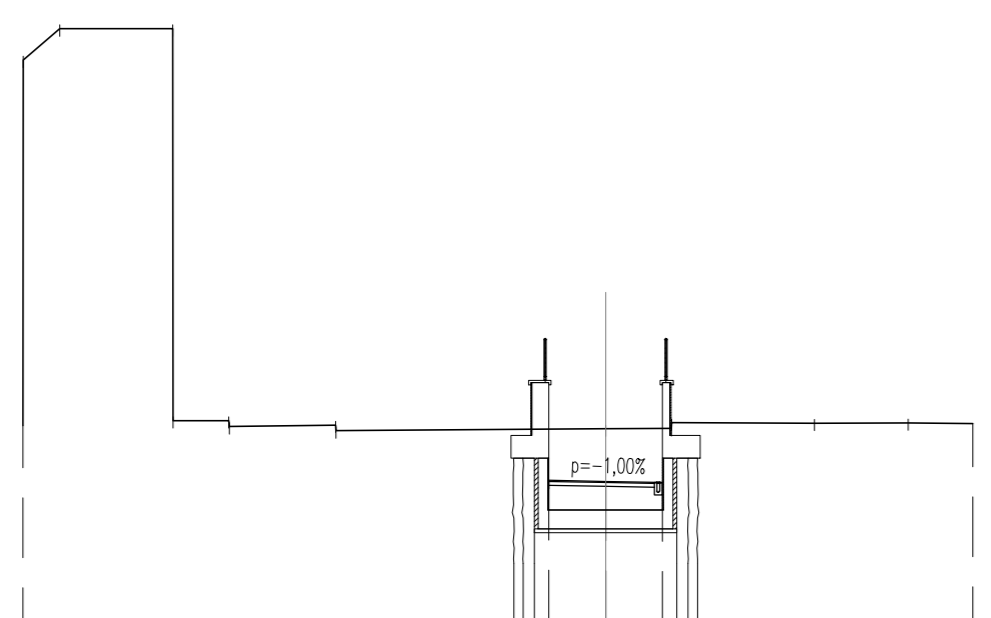
1:200

Q. n. 234.000

Quote Progetto									
Quote Terreno									
Dist. Parz. Progetto									
Distanze Progetto									
Distanze Terreno									

SCALE E QUOTE	1:200
PROVAZIONE PROJEZIONE	1:200
PROVAZIONE PROJEZIONE	1:200
PROVAZIONE PROJEZIONE	1:200

SEZIONE N° 2  
 Q. n. 238.000  
 Q. n. 238.000  
 Prog. n. 23.000  
 D.M. n. 23.000



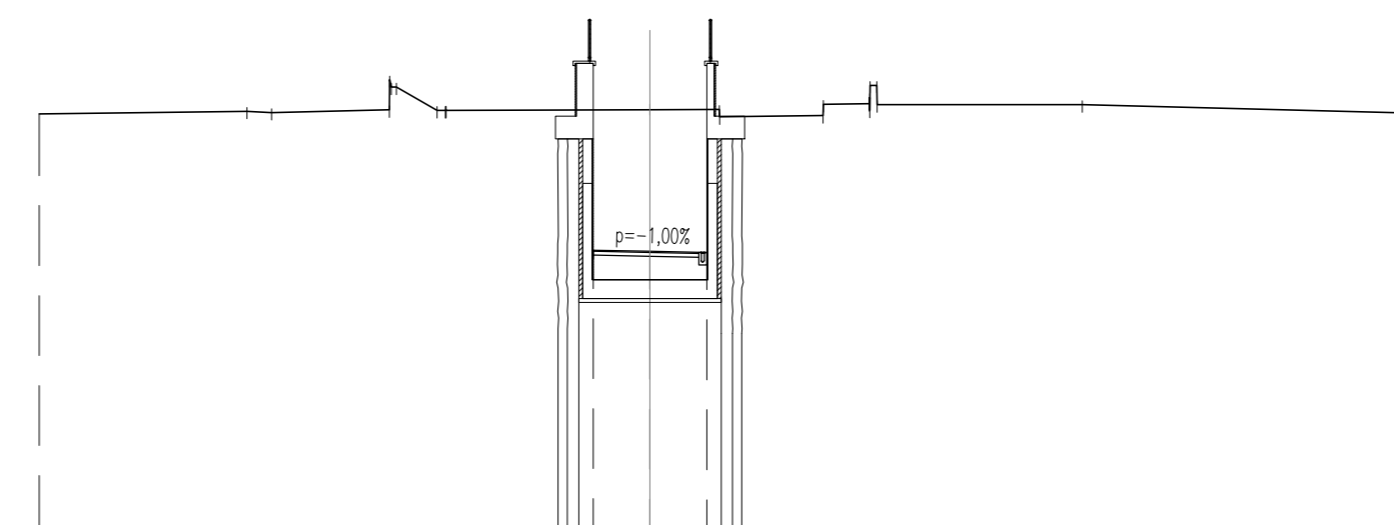
1:200

Q. n. 238.000

Quote Progetto									
Quote Terreno									
Dist. Parz. Progetto									
Distanze Progetto									
Distanze Terreno									

SCALE E QUOTE	1:200
PROVAZIONE PROJEZIONE	1:200
PROVAZIONE PROJEZIONE	1:200
PROVAZIONE PROJEZIONE	1:200

SEZIONE N° 5  
 Q. n. 232.890  
 Q. n. 232.890  
 Prog. n. 23.000  
 D.M. n. 23.000



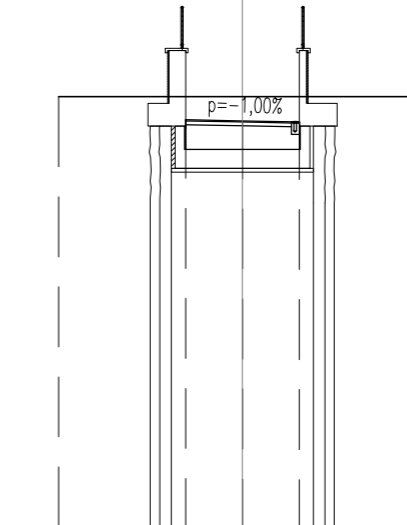
1:200

Q. n. 232.890

Quote Progetto									
Quote Terreno									
Dist. Parz. Progetto									
Distanze Progetto									
Distanze Terreno									

SCALE E QUOTE	1:200
PROVAZIONE PROJEZIONE	1:200
PROVAZIONE PROJEZIONE	1:200
PROVAZIONE PROJEZIONE	1:200

SEZIONE N° 8  
 Q. n. 232.890  
 Q. n. 232.890  
 Prog. n. 23.000  
 D.M. n. 23.000



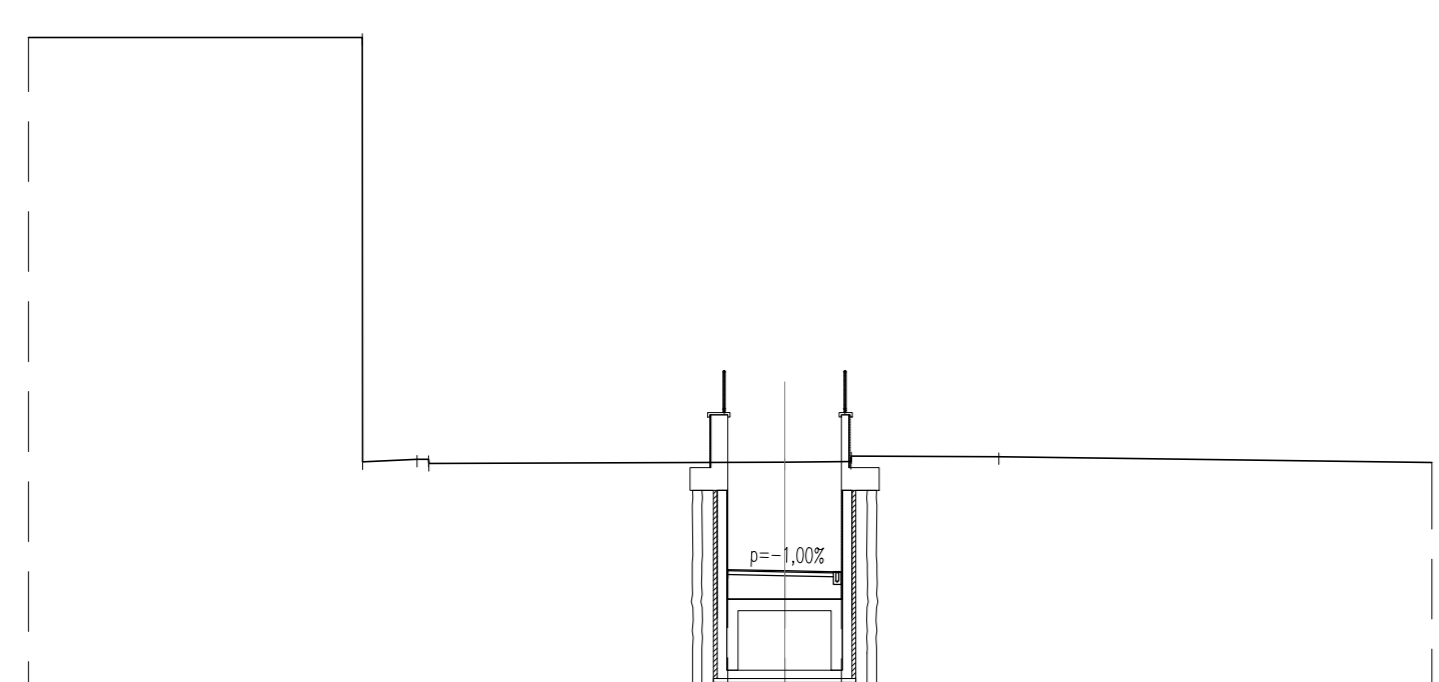
1:200

Q. n. 232.890

Quote Progetto									
Quote Terreno									
Dist. Parz. Progetto									
Distanze Progetto									
Distanze Terreno									

SCALE E QUOTE	1:200
PROVAZIONE PROJEZIONE	1:200
PROVAZIONE PROJEZIONE	1:200
PROVAZIONE PROJEZIONE	1:200

SEZIONE N° 3  
 Q. n. 237.000  
 Q. n. 237.000  
 Prog. n. 23.000  
 D.M. n. 23.000



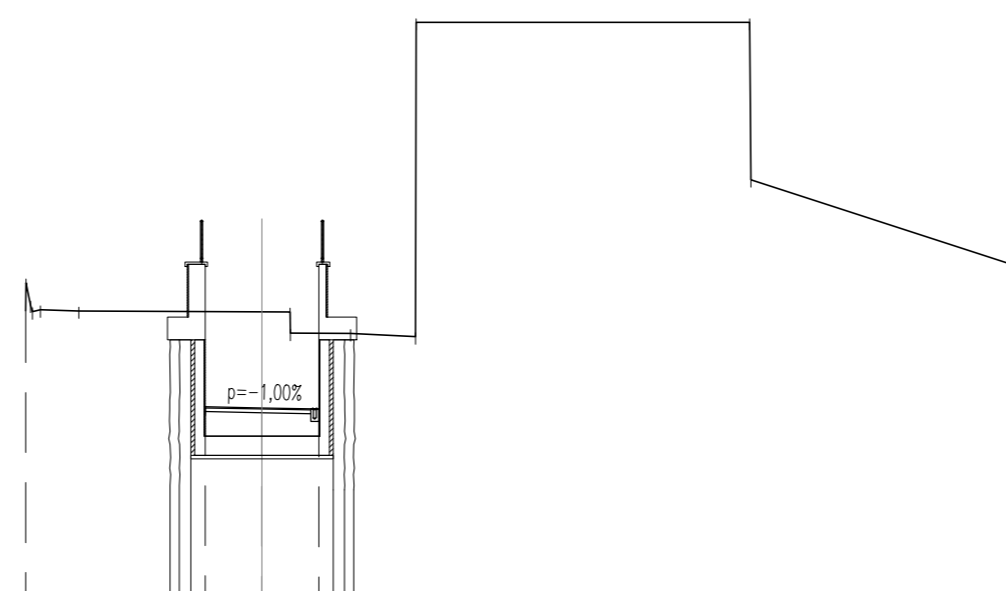
1:200

Q. n. 237.000

Quote Progetto									
Quote Terreno									
Dist. Parz. Progetto									
Distanze Progetto									
Distanze Terreno									

SCALE E QUOTE	1:200
PROVAZIONE PROJEZIONE	1:200
PROVAZIONE PROJEZIONE	1:200
PROVAZIONE PROJEZIONE	1:200

SEZIONE N° 6  
 Q. n. 236.000  
 Q. n. 236.000  
 Prog. n. 23.000  
 D.M. n. 23.000



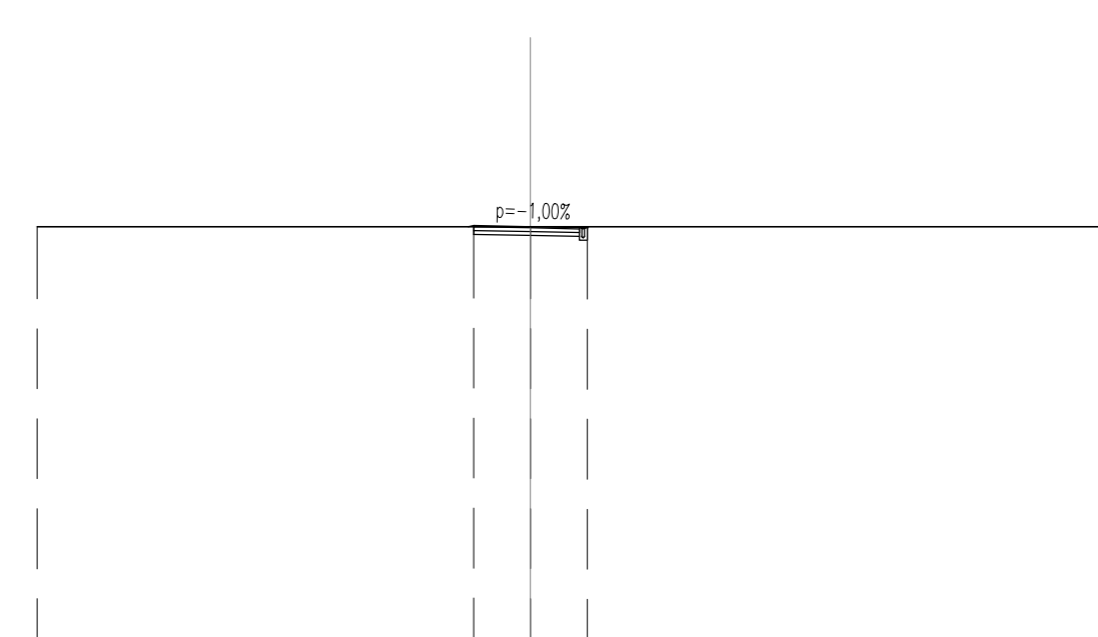
1:200

Q. n. 236.000

Quote Progetto									
Quote Terreno									
Dist. Parz. Progetto									
Distanze Progetto									
Distanze Terreno									

SCALE E QUOTE	1:200
PROVAZIONE PROJEZIONE	1:200
PROVAZIONE PROJEZIONE	1:200
PROVAZIONE PROJEZIONE	1:200

SEZIONE N° 9  
 Q. n. 232.890  
 Q. n. 232.890  
 Prog. n. 23.000  
 D.M. n. 23.000



1:200

Q. n. 232.890

Quote Progetto									
Quote Terreno									
Dist. Parz. Progetto									
Distanze Progetto									
Distanze Terreno									

COMMITTENTE:

PROGETTAZIONE:

CUP: J64H17000140001

U.O. INFRASTRUTTURE NORD  
 PROGETTO DEFINITIVO  
 RADDOPPIO PONTE S.PIETRO - BERGAMO - MONTELO

APPALTO 2: PRG PONTE SAN PIETRO E RADDOPPIO DELLA LINEA DA CURNO A BERGAMO  
 NUOVE VIABILITA':  
 Viabilità di accesso al sottovia ciclopedonale Km 5+182 - Via Roma  
 Sezioni trasversali

SCALA: 1:200

COMMESSA	LOTTO	FASE	ENTE	TIPO DOC.	OPERA/DISCIPLINA	PROGR.	REV.
NB1R	02	D	26	W9	NV0100	001	A

Rev.	Descrizione	Redatto	Data	Verificato	Data	Approvato	Data	Autorizzato	Data
A	Emissione esecutiva	F. Sempin	Marzo 2020	A. Maran	Marzo 2020	M. Bettinelli	Marzo 2020	A. Parigi	Marzo 2020