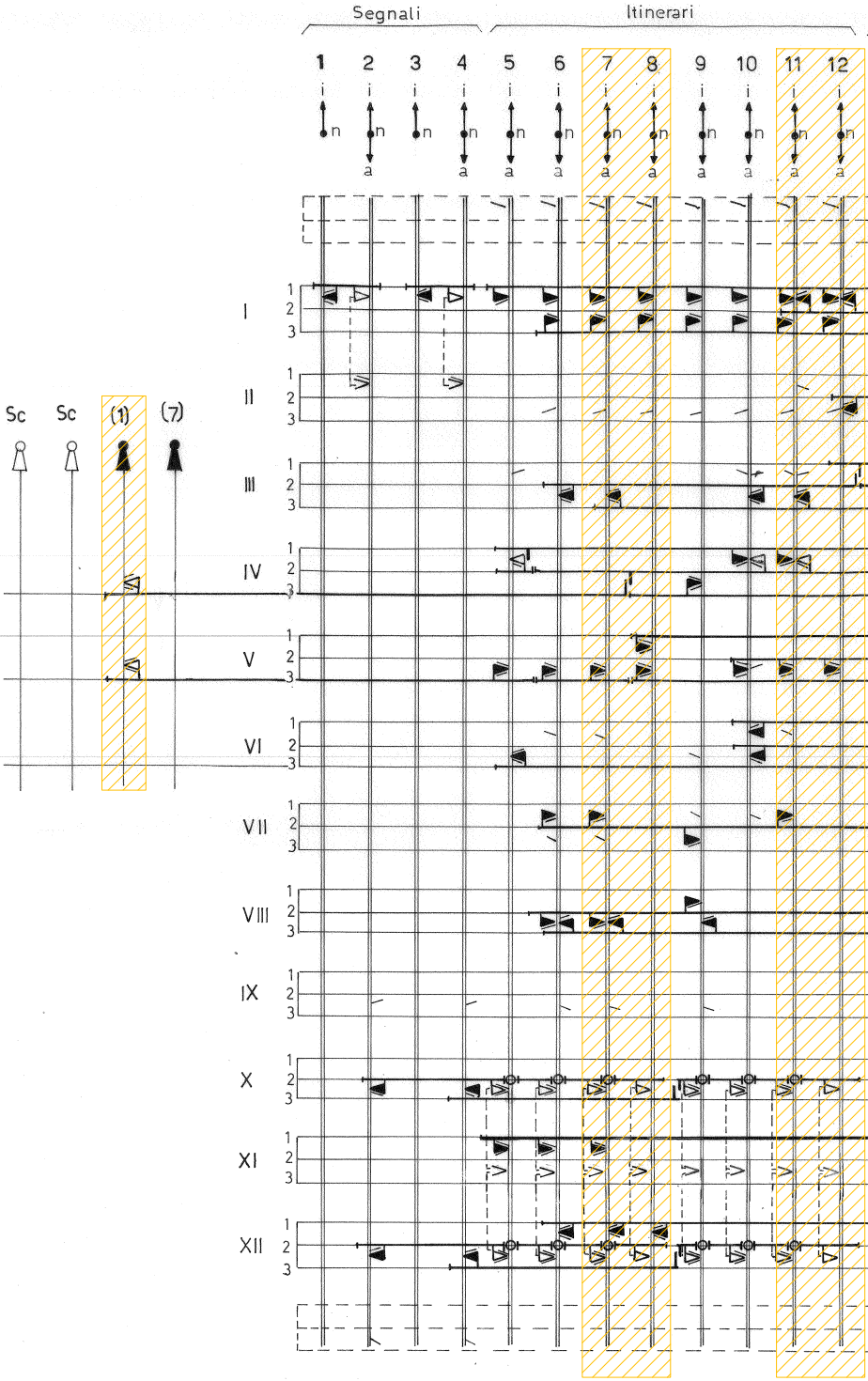
Segnali
Itinerari
1
2
3
4
5
6
7
8
9
10
11
12
i
n
a
Sc
Sc
(1)
(7)
I
II
III
IV
V
VI
VII
VIII
IX
X
XI
XII
1
2
3

PONTE S.PIETRO

BANCO DI MANOVRA
-SERRATURA-

DIS.
LUC.
VER.
DATA 2 -2-75

195
4

MODIFICHE Agg. 30-5-75-ATTUAZ. ACE

UIE-MILANO-

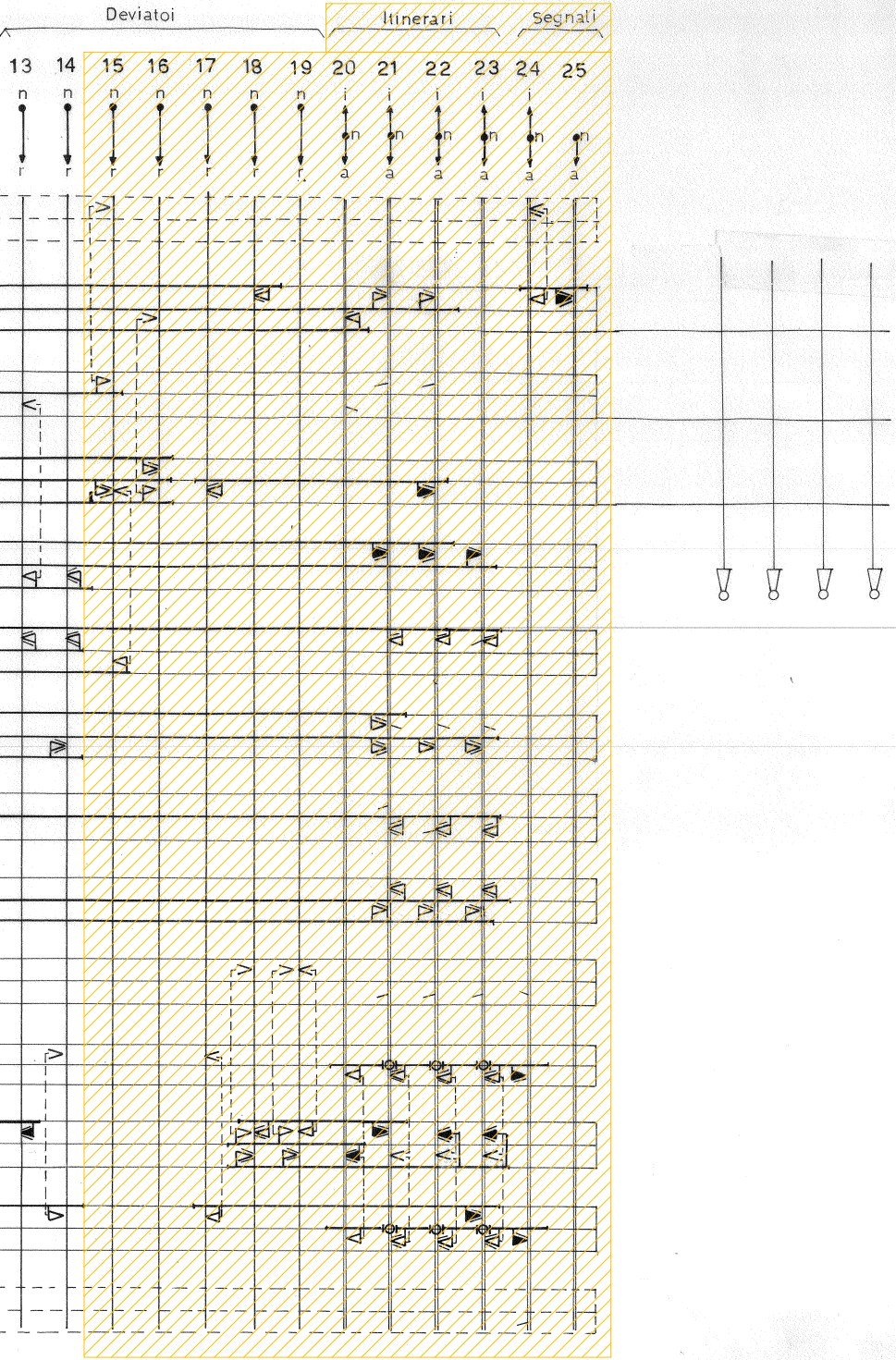
Deviatoi
Itinerari
Segnali
13
14
15
16
17
18
19
20
21
22
23
24
25
n
r
i
a

STAZIONE DI

PONTE S. PIETRO

LASTRA DECORATA DEL Q.L.

DIS.
LUC.
VER.
DATA. 12-73

195
47

MODIFICHE
1-92 Bunini | Agg. 06-2005 | Agg. 09-08

U.I.E. MILANO

DIMENSIONI DELLA LASTRA 1650×420 - LUCE LIBERA 1600×370

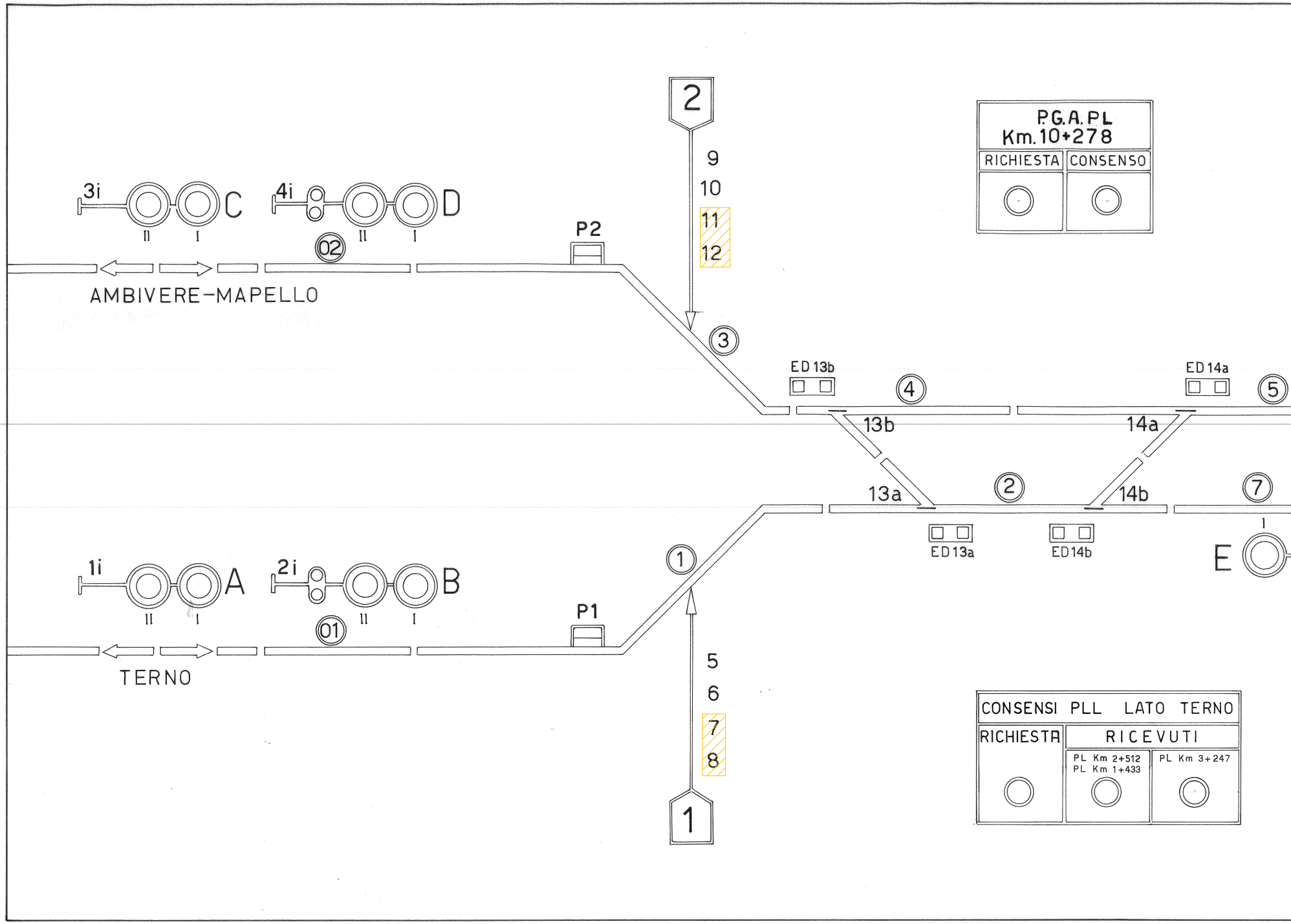
2
9
10
11
12
P.G.A.PL
Km. 10+278
RICHIESTA
CONSENSO
3i
C
4i
D
II
I
02
P2
AMBIVERE-MAPELLO
3
ED 13b
4
ED 14a
5
13b
14a
13a
2
14b
7
ED 13a
ED 14b
E
1
1i
A
2i
B
01
P1
TERNO
5
6
7
8
CONSENSI PLL LATO TERNO
RICHIESTA
RICEVUTI
PL Km 2+512
PL Km 1+433
PL Km 3+247

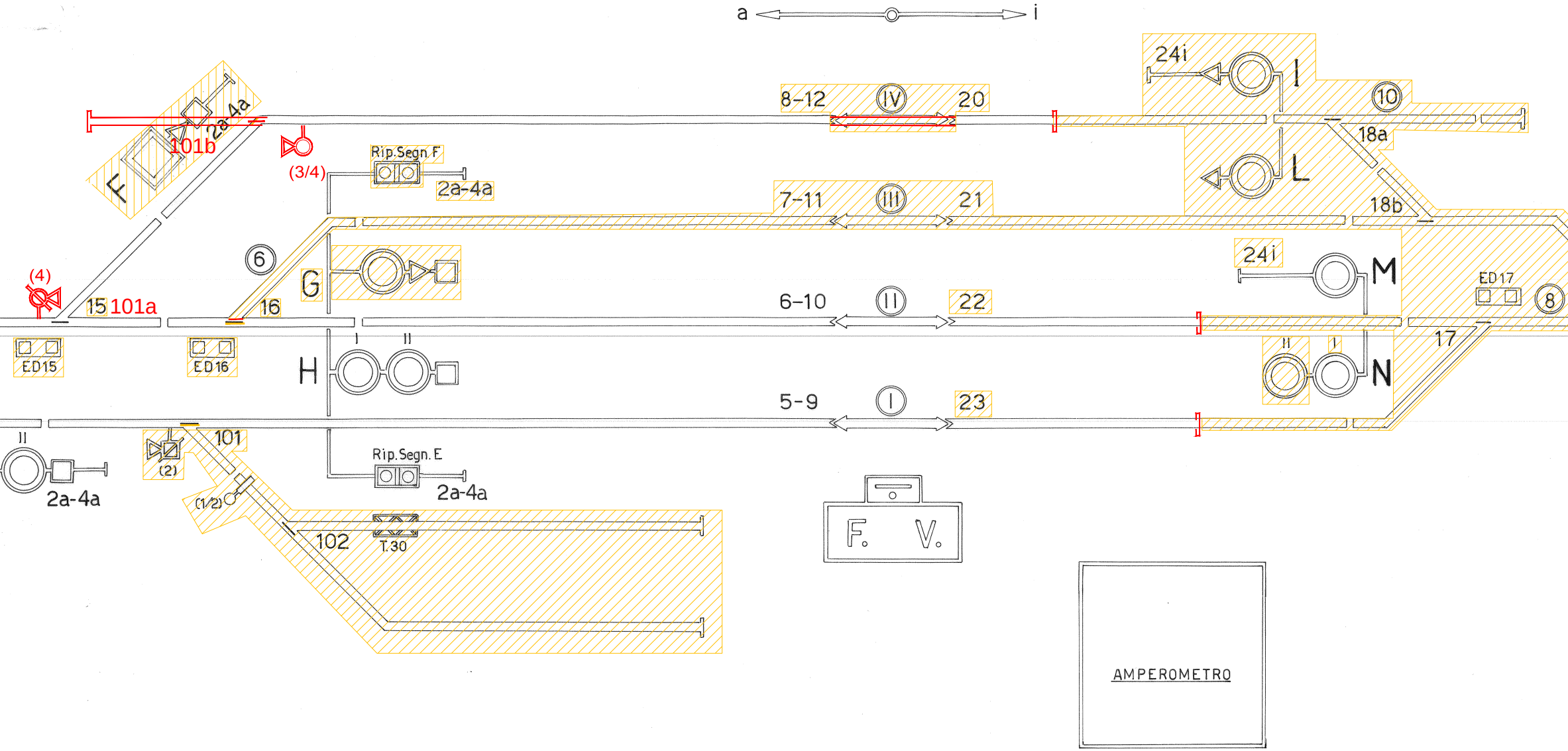
a
i
24i
I
10
8–12
IV
20
18a
L
18b
101b
2a-4a
F
(3/4)
Rip.Segn.F
2a-4a
7–11
III
21
6
G
24i
M
ED17
8
(4)
15
101a
16
6–10
II
22
ED15
ED16
H
I
II
II
I
17
N
5–9
I
23
II
2a-4a
(2)
101
(1/2)
Rip.Segn.E
2a-4a
102
T.30
F.
V.
AMPEROMETRO

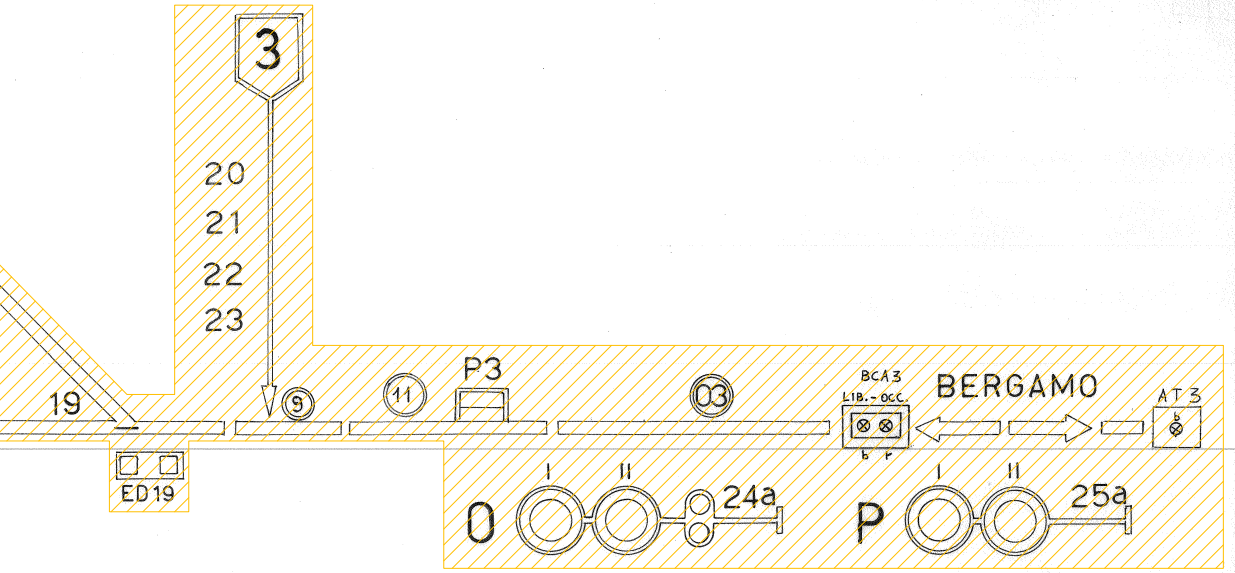
3
20
21
22
23
19
9
11
P3
03
BCA3
LIB.-OCC.
b r
BERGAMO
AT3
b
ED19
0
I
II
24a
P
I
II
25a

COMMITTENTE:

RFI RETE FERROVIARIA ITALIANA
GRUPPO FERROVIE DELLO STATO ITALIANE

PROGETTAZIONE:

ITALFERR
GRUPPO FERROVIE DELLO STATO ITALIANE

CUP: J64H17000140001

U.O. TECNOLOGIE NORD

PROGETTO DEFINITIVO

RADDOPPIO PONTE S.PIETRO - BERGAMO - MONTELLO

LOTTO 2 : PRG PONTE SAN PIETRO / RADDOPPIO CURNO - BERGAMO

ACE PONTE S. PIETRO

Layout operatore (BM - QL)

SCALA: -

COMMESSA	LOTTO	FASE	ENTE	TIPO DOC.	OPERA/DISCIPLINA	PROGR.	REV.
NB1R	02	D	58	PX	AC0321	005	A

Rev.	Descrizione	Redatto	Data	Verificato	Data	Approvato	Data	Autorizzato Data
A	Prima Emissione	M. Bonardi	Marzo 2020	M. Messina	Marzo 2020	M. Berlingeri	Marzo 2020	M. Gambaro Marzo 2020 GAMBARO MARIO

File: NB1R02D58PXAC0321005A.dwg | n. Elab.: