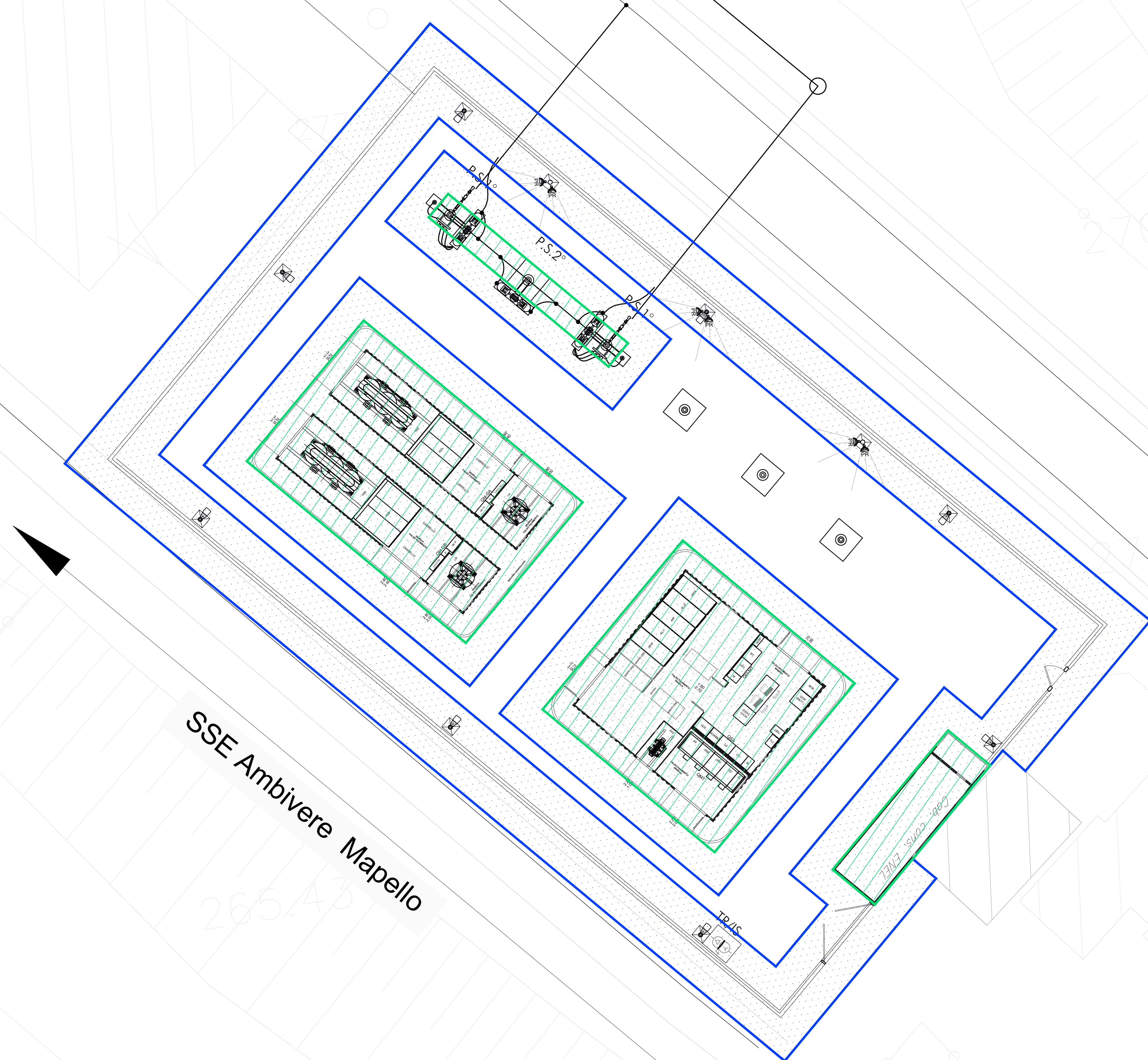
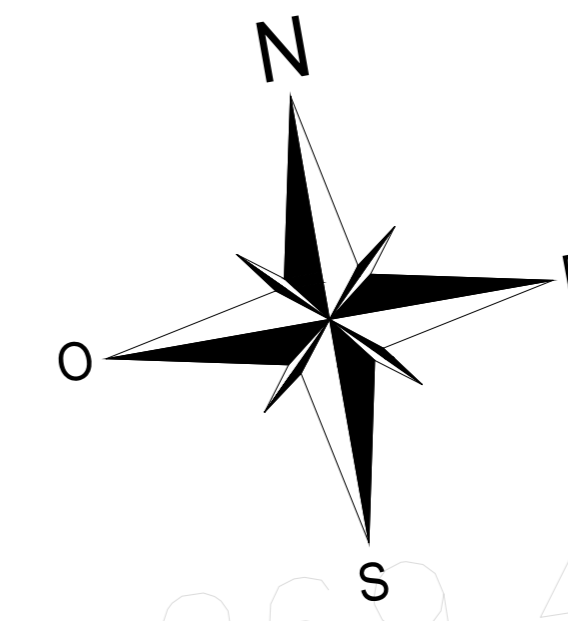
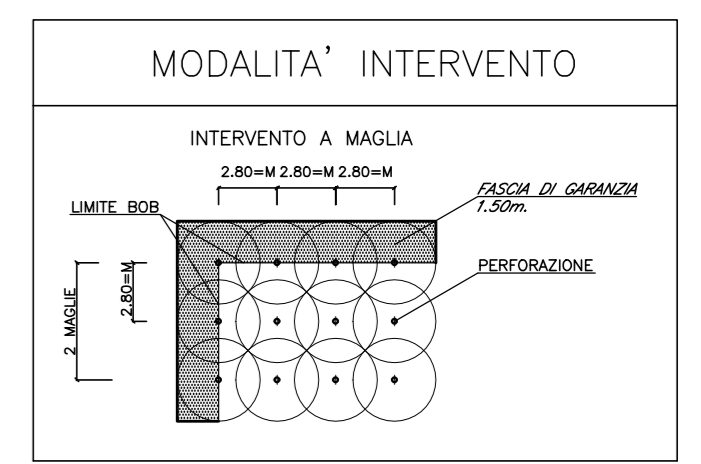


- BONIFICA ORDIGNI BELLICI SUPERFICIALE
- BONIFICA ORDIGNI BELLICI CON PERFORAZIONI DI PROFONDITA' FINO A 3.00 m, MAGLIA 2.80x2.80 m, PREVIA BONIFICA SUPERFICIALE
- BONIFICA ORDIGNI BELLICI CON PERFORAZIONI DI PROFONDITA' FINO A 5.00 m, MAGLIA 2.80x2.80 m, PREVIA BONIFICA SUPERFICIALE
- BONIFICA ORDIGNI BELLICI CON PERFORAZIONI DI PROFONDITA' FINO A 7.00 m, MAGLIA 2.80x2.80 m, PREVIA BONIFICA SUPERFICIALE



SSE Ambivere Mapello

SCALA GRAFICA 1:100
0m 1 2 3 4 5m

WBS	Descrizione	Superficie [mq]	Bonifica
SSE	SSE Abivere Mapello	926	Bonifica superficiale
		-	Bonifica superficiale in acqua
		286	Bonifica profonda +3.00 m
		-	Bonifica profonda +5.00 m
		-	Bonifica profonda +7.00 m
		-	Bonifica profonda +3.00 m previo scavo cauto
		-	Bonifica profonda +5.00 m previo scavo cauto
-	Bonifica profonda +7.00 m previo scavo cauto		

COMMITTENTE:
RFI
RETE FERROVIARIA ITALIANA
GRUPPO FERROVIE DELLO STATO ITALIANE

PROGETTAZIONE:
ITALFERR
GRUPPO FERROVIE DELLO STATO ITALIANE

CUP: J64H17000140001

U.O. INFRASTRUTTURE NORD
PROGETTO DEFINITIVO
RADDOPPIO PONTE S.PIETRO - BERGAMO - MONTELLO

APPALTO 7: CABINA TE DI AMBIVERE MAPELLO
SSE DI AMBIVERE/MAPELLO
Planimetria bonifica ordigni bellici

SCALA:
1:100

COMMESSA LOTTO FASE ENTE TIPO DOC. OPERA/DISCIPLINA PROGR. REV.
NB1R 07 D 26 PA BB0000 001 A

Rev.	Descrizione	Redatto	Data	Verificato	Data	Approvato	Data	Autorizzato Data
A	Emissione esecutiva	F. Sengul	Marzo 2020	A. Maran	Marzo 2020	M. Berlingeri	Marzo 2020	A. Perigo