Livellette	DIFF. DI QUOTA DISTANZA PENDENZA	h = -0.85 L = 40.665 i = -2.10%	h = -2.04 L = 185.829 i = -1.10%	h = -9.31 L = 155.152 i = -6.00%	h = 8.54 L = 142.365 i = 6.00%	h = -0.97 L = 194.439 i = -0.50%	h = 0.00 L = 71.000 i = 0.00%	h = -0.05 L = 10.549 i = -0.50%

R	2000.000	1500.000	1300.000	1450.000	10000.000	2000.000
T	10.000	36.750	78.000	47.125	25.000	5.000
Fr	0.025	0.450	2.340	0.766	0.031	0.006
Pr	0+040.665	0+226.494	0+381.647	0+524.011	0+718.451	0+789.451
Qt	234.21	232.17	222.86	231.40	230.43	230.43

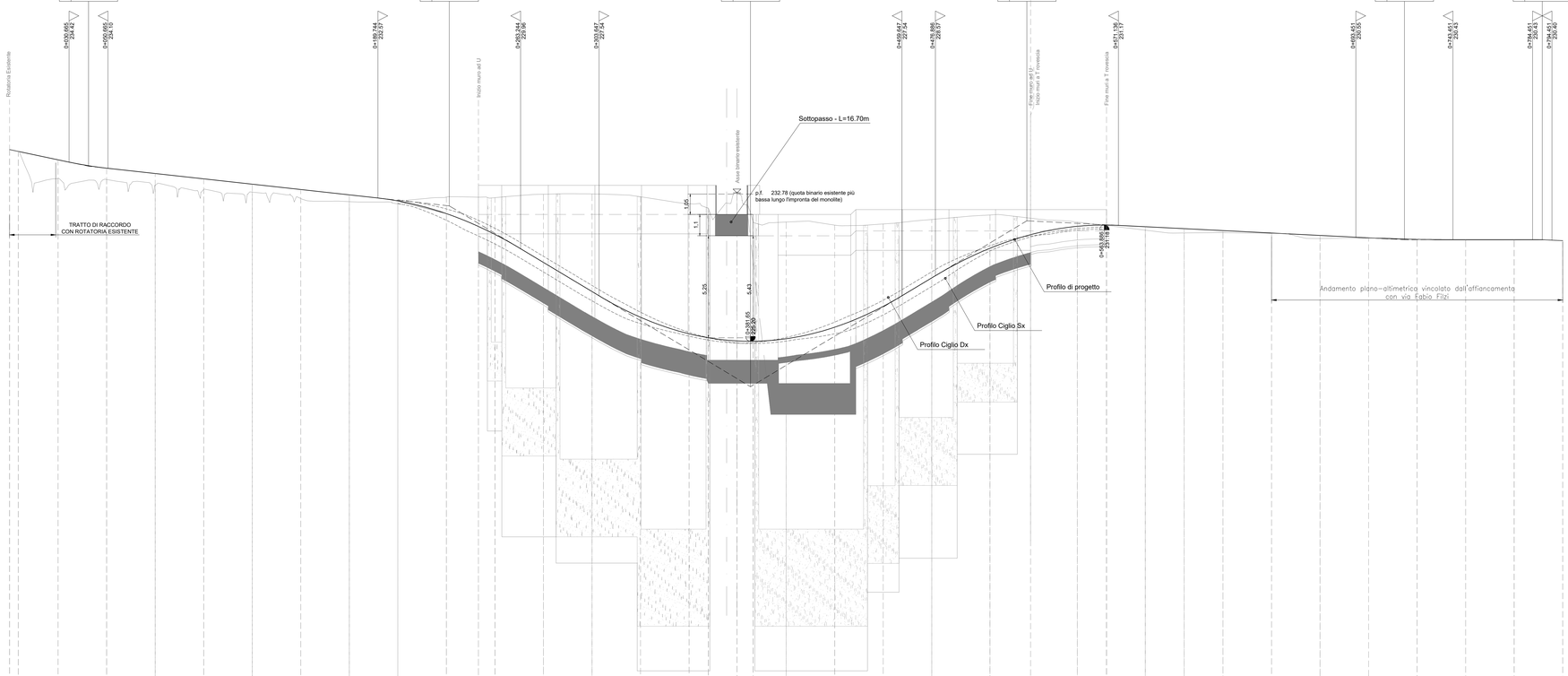

SCALA QUOTE 1:100
SCALA DISTANZE 1:1000

QT.RIF. 200.00

N° Sezione	I.T.	1	2	3	4	5	6	7	8	9	10	11	11-A	12	13	14	15	16	17	18	19	20	21	22	23	24	25	26	27	28	29	30	31	32	33	34	35	F.T.
Quote Progetto	235.07 234.97	234.54	234.11	233.83	233.56	233.28	233.01	232.73	232.42	231.77	231.11	230.70	229.26	227.76	226.43	225.58	225.38	225.22	225.20	225.53	225.92	227.00	228.46	229.99	230.69	231.12	231.18	231.10	231.00	230.90	230.77	230.65	230.52	230.45	230.43	230.43	230.38
Quote Terreno	235.07 234.97	233.58	233.53	233.23	233.02	232.88	232.55	232.39	232.27	232.62	232.62	232.59	232.77	232.78	232.64	232.28	232.05	232.84	231.36	231.34	231.18	231.24	231.47	231.70	231.54	231.34	231.16	230.92	230.77	230.80	230.75	230.49	230.51	230.45	230.41	230.41	230.38
Differenza di quota	0.00 0.00	0.96	0.58	0.60	0.54	0.40	0.46	0.34	0.15	-0.85	-1.51	-1.89	-3.51	-5.02	-6.21	-6.70	-6.67	-7.62	-6.16	-6.01	-5.26	-4.24	-3.01	-1.71	-0.85	-0.22	0.02	0.18	0.23	0.10	0.02	0.16	0.01	0.00	0.02	0.02	0.00
Ettometriche	0				1				2					3						4				5					6				7				8
Progressive	0+000.00 0+004.50	0+025.00	0+050.00	0+075.00	0+100.00	0+125.00	0+150.00	0+175.00	0+200.00	0+225.00	0+241.50	0+250.00	0+275.00	0+300.00	0+325.00	0+350.00	0+359.95	0+374.67	0+382.98	0+400.00	0+425.00	0+450.00	0+475.00	0+505.00	0+525.90	0+550.00	0+565.00	0+585.00	0+605.00	0+625.00	0+650.00	0+675.00	0+700.00	0+725.00	0+750.00	0+775.00	0+800.00
Distanze Parziali	4.50	20.50	25.00	25.00	25.00	25.00	25.00	25.00	25.00	25.00	16.50	8.50	25.00	25.00	25.00	25.00	9.95	14.71	8.32	17.02	25.00	25.00	25.00	30.00	20.90	24.09	15.00	20.00	20.00	20.00	25.00	25.00	25.00	25.00	25.00	25.00	25.00

Andamento planimetrico



Andamento Cigli

Allarg. corsie per iscrizione



Allarg. banchina per visibilità

Diagramma delle velocità

COMMITTENTE:

RFI RETE FERROVIARIA ITALIANA
GRUPPO FERROVIE DELLO STATO ITALIANE

PROGETTAZIONE:

ITALFERR
GRUPPO FERROVIE DELLO STATO ITALIANE

CUP: J64H17000140001

U.O. INFRASTRUTTURE NORD

PROGETTO DEFINITIVO

RADDOPPIO PONTE S.PIETRO - BERGAMO - MONTELLO

APPALTO 8: OPERE SOSTITUTIVE PER SOPPRESSIONE PL TRA BERGAMO E MONTELLO

NUOVE VIABILITA'
Viabilità di accesso al sottovia km 31+085 LS (tratta Bergamo-Montello)
Profilo longitudinale

SCALA:
1:1000/1:100

COMMESSA	LOTTO	FASE	ENTE	TIPO DOC.	OPERA/DISCIPLINA	PROGR.	REV.
NB1R	08	D	26	F7	NV0300	001	A

Rev.	Descrizione	Redatto	Data	Verificato	Data	Approvato	Data	Autorizzato Data
A	Emissione esecutiva	F. Sergio	Marzo 2020	A. Maran	Marzo 2020	M. Bartolgesi	Marzo 2020	A. Perego

File: NB1R08D26F7NV0300001A.dwg

n.Elab.: