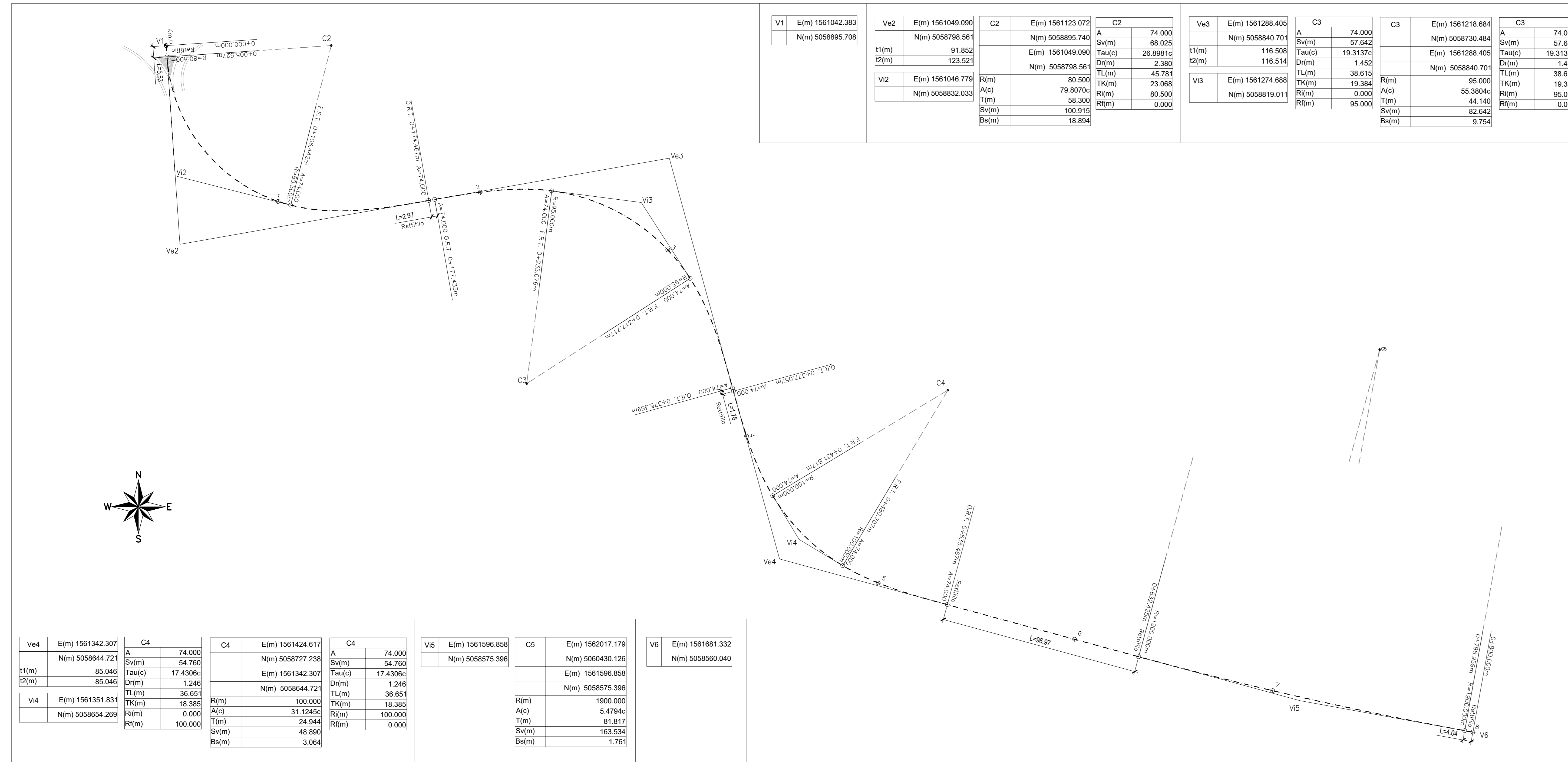
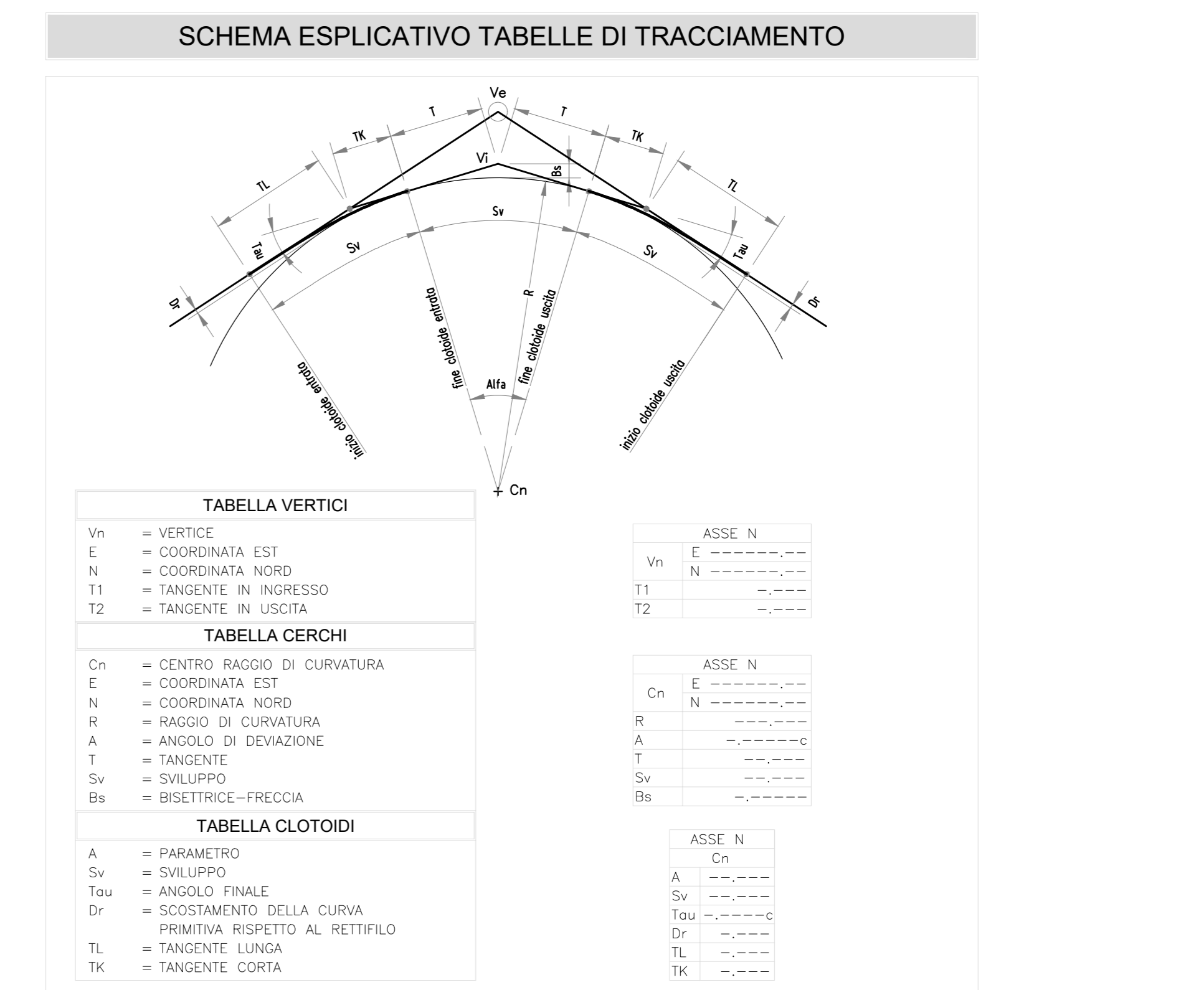
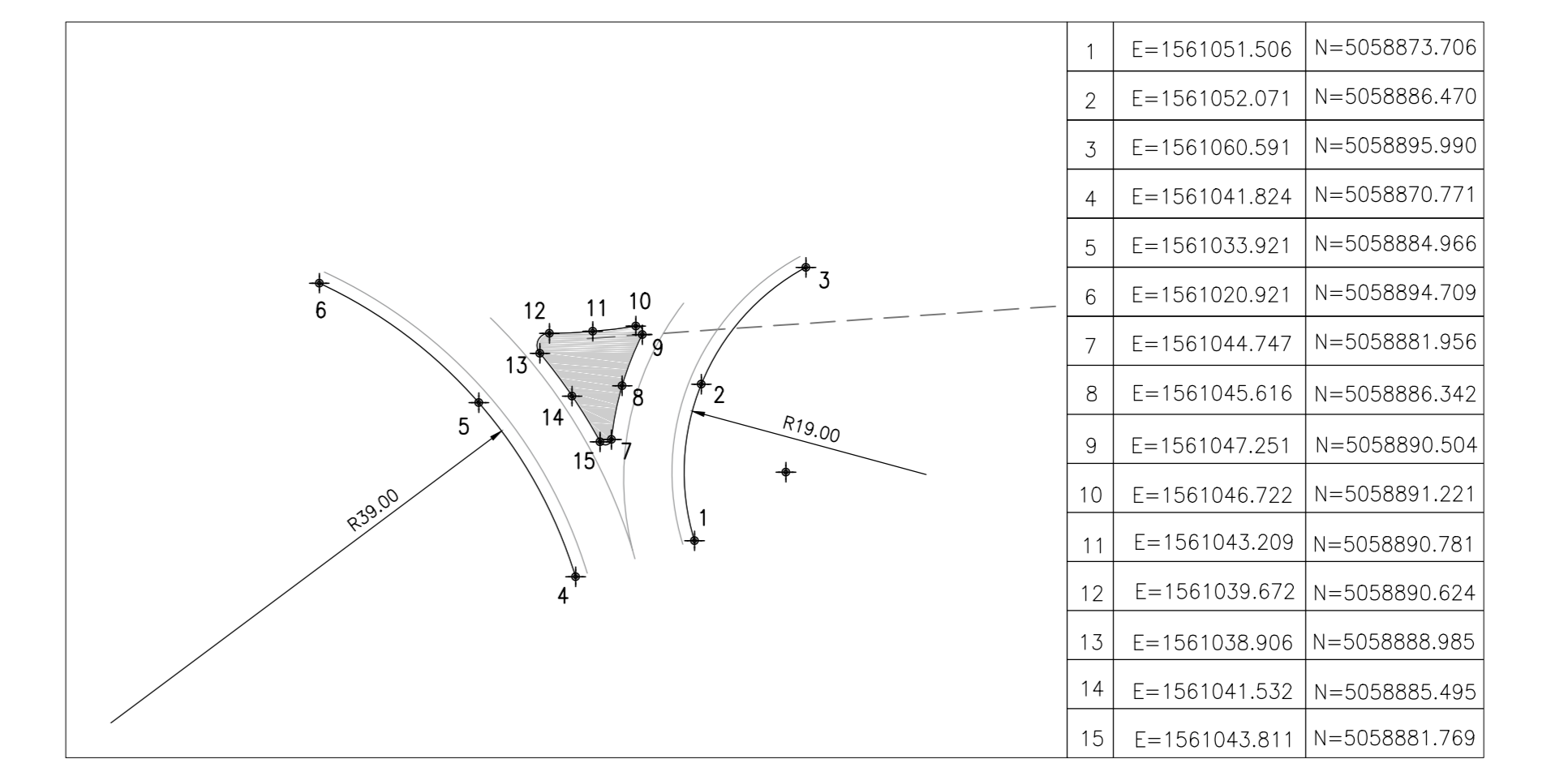


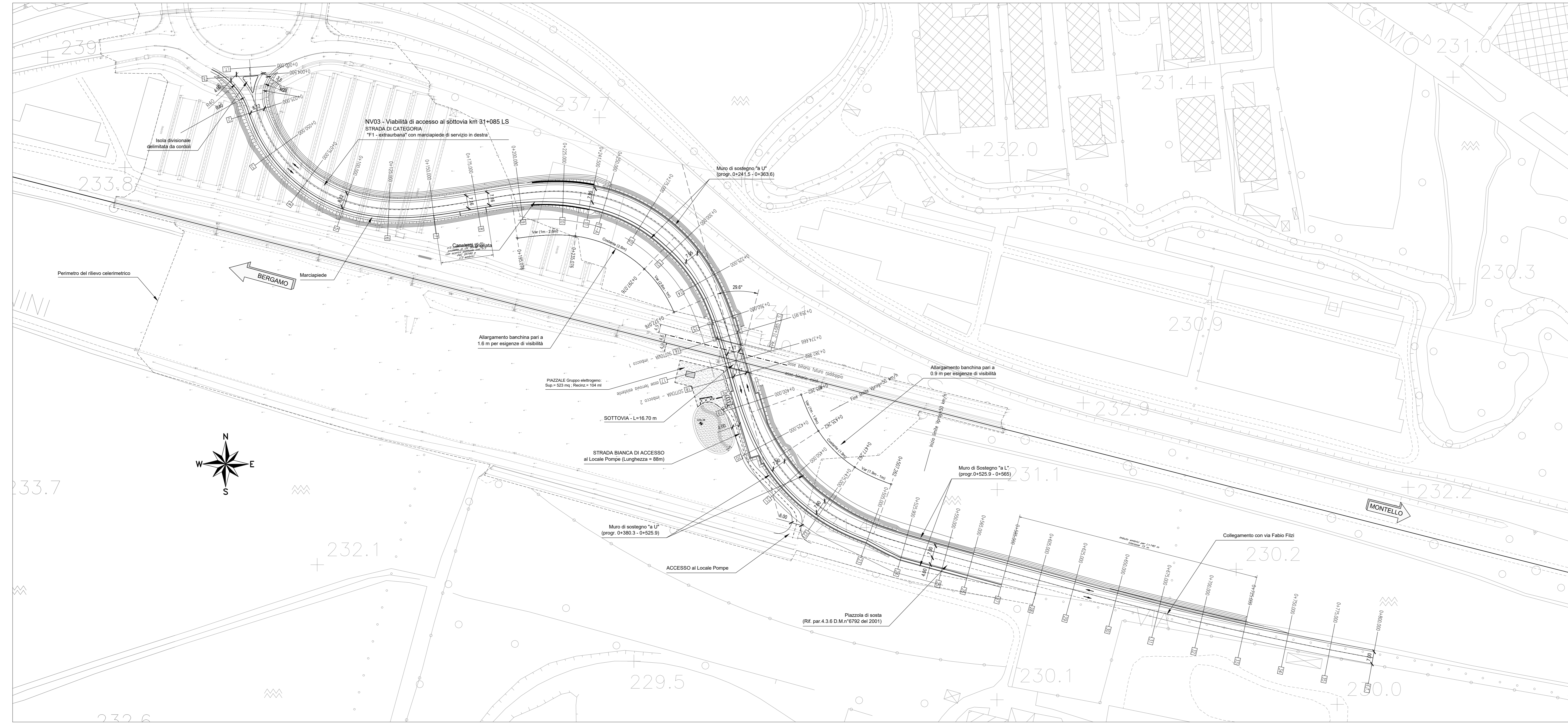
PLANIMETRIA DI TRACCIAMENTO (SCALA 1:1000)



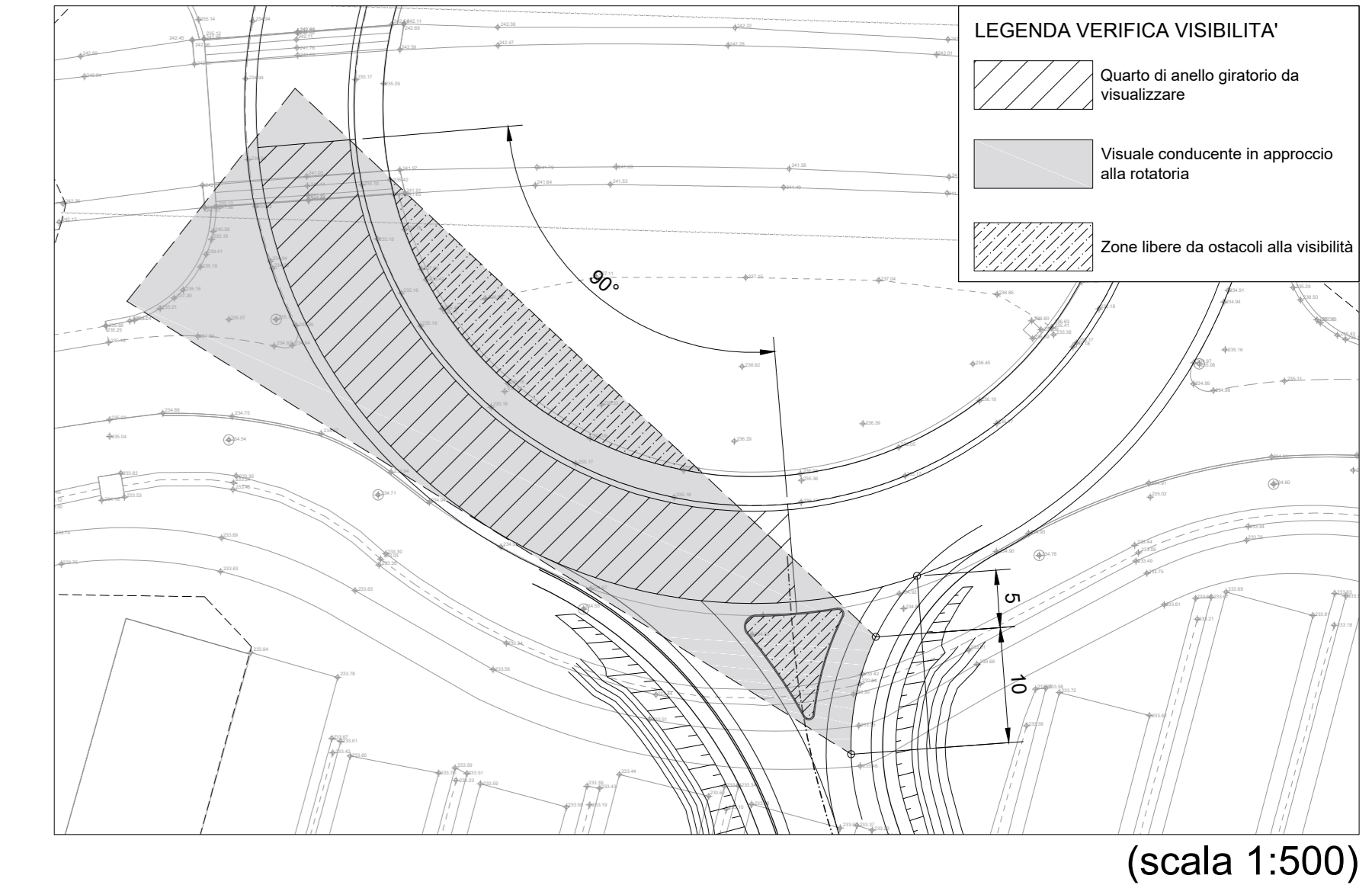
PLANIMETRIA DI TRACCIAMENTO INNESTO IN ROTATORIA (SCALA 1:500)



PLANIMETRIA DI PROGETTO (SCALA 1:1000)



VERIFICA VISIBILITA' ROTATORIA - RAMO DI PROGETTO



COMMITTENTE: **RFI RETE FERROVIARIA ITALIANA**
GRUPPO FERROVIE DELLO STATO ITALIANE

PROGETTAZIONE: **ITALFER**
GRUPPO FERROVIE DELLO STATO ITALIANE

CUP: J64H17000140001

U.O. INFRASTRUTTURE NORD

PROGETTO DEFINITIVO

RADDOPPIO PONTE S.PIETRO - BERGAMO - MONTELLO

APPALTO 8: OPERE SOSTITUTIVE PER SUPPRESSIONE PL TRA BERGAMO E MONTELLO

NUOVE VIABILITA':
NV03 Viabilità di accesso al sottovia km 31+085 LS (tratta Bergamo-Montello)
Planimetria di progetto e tracciamento

SCALA: 1:1000

COMMESSA	LOTTO	FASE	ENTE	TIPO DOC.	OPERA/DISCIPLINA	PROGR.	REV.
NB1R	08	D	26	P7	NV0300	001	A

Rev.	Descrizione	Redatto	Data	Verificato	Data	Approvato	Data	Autorizzato Data
A	Emissione esecutiva	F. Sempì	Marzo 2007	M. Bertolini	Marzo 2007	M. Bertolini	Marzo 2007	A. Berengo

File: NB1R08D26P7NV0300001A.dwg n. Elab.: