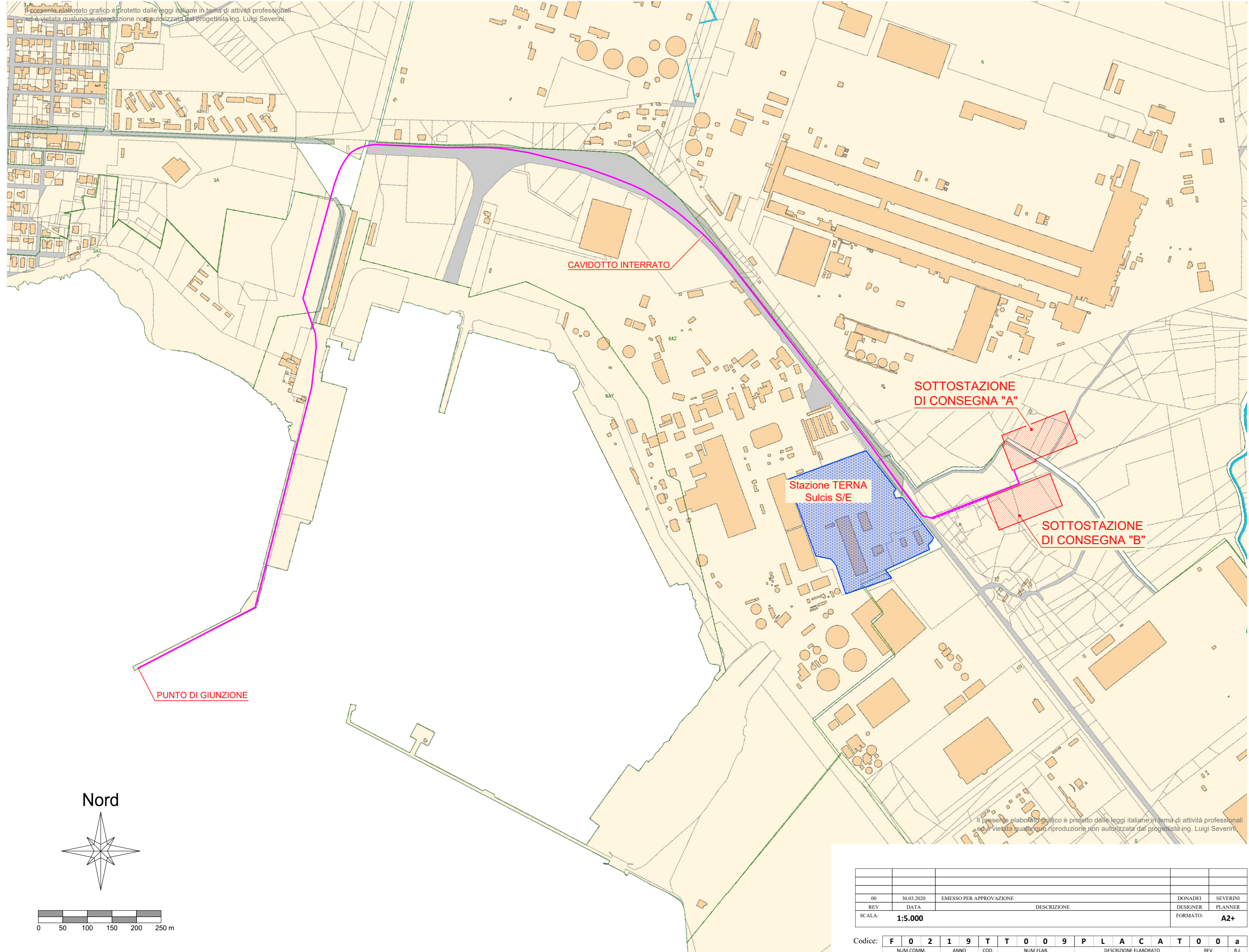





# TRACCIATO CAVIDOTTO SU PLANIMETRIA CATASTALE


(Scala 1:5.000)

Il presente elaborato grafico è protetto dalle leggi italiane in tema di attività professionali ed è vietata qualunque riproduzione non autorizzata dal progettista ing. Luigi Severini.




## LEGENDA

-  Stazione TERNA Sulcis S/E esistente
-  Sottostazione di Consegna di Nuova Realizzazione (Soluzioni Alternative "A" e "B")
-  Cavidotto Interrato di Nuova Realizzazione

 Ichnusa wind power srl

PROGETTO PRELIMINARE  
PARCO EOLICO FLOTTANTE  
NEL MARE DI SARDEGNA  
SUD OCCIDENTALE

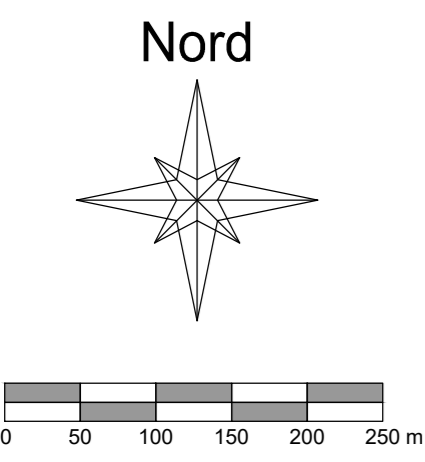


Progettazione:  
ing. Luigi Severini  
ILStudio  
Engineering & Consulting Studio

**Ministero delle Infrastrutture e dei Trasporti**  
*Domanda di Autorizzazione Unica ex art. 12 DLgs 387/2003*

**Ministero dell'Ambiente**  
*Procedura di Valutazione di Impatto Ambientale ex DLgs.152/2006*

Tracciato Cavidotto su  
Planimetria Catastale



00	30.03.2020	EMESSO PER APPROVAZIONE	DONADEI	SEVERINI
REV	DATA	DESCRIZIONE	DESIGNER	PLANNER
SCALA:	1:5.000		FORMATO:	A2+

Codice: **F 0 2 1 9 T T 0 0 9 P L A C A T 0 0 a**

NUM.COMM.	ANNO	COD.	NUM.ELAB.	DESCRIZIONE ELABORATO	REV.	R.I.
-----------	------	------	-----------	-----------------------	------	------

# T09

F0219T.T09.PLACAT.00.a  
30 marzo 2020