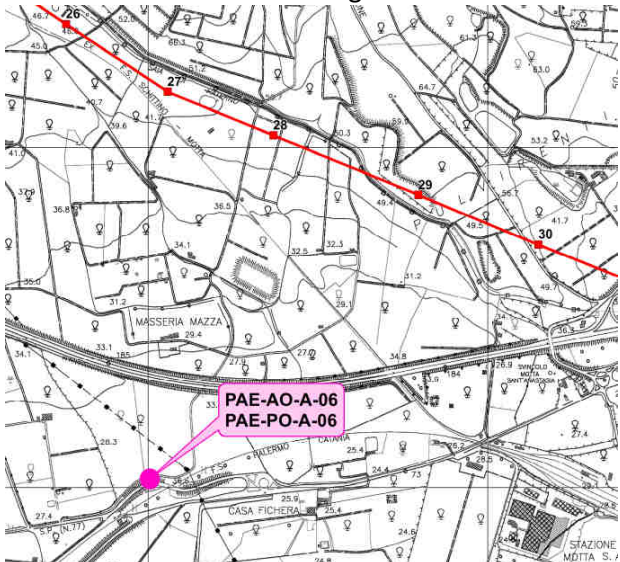

		Elettrodotto ST 380 kV Paternò – Priolo – Monitoraggio ambientale			
Componente	Paesaggio	Punto di MA	PAE-AO-A-06	Fase	<input checked="" type="checkbox"/> AO <input type="checkbox"/> CO <input type="checkbox"/> PO
Coordinate del punto (UTM WGS84-Fuso 33)		X: 493.003 Y: 4.146.028		Tratto monitorato: da sostegno A26 a sostegno A30	
Estratto cartografico 			Ortofoto della postazione di ripresa 		
Strumentazione utilizzata		Macchina fotografica		Marca: NIKON CORPORATION Modello: NIKON D7200 Serial n.: 6718933	
Data e ora di ripresa			23/07/2019 - 16:42		
Note:					

FOTOGRAMMI SCATTATI



PAE_AO_A_06_F01



PAE_AO_A_06_F02



PAE_AO_A_06_F03




PAE_AO_A_06_F04



PAE_AO_A_06_F05



PAE_AO_A_06_F06



PAE_AO_A_06_F07

STRISCIATA OTTENUTA

