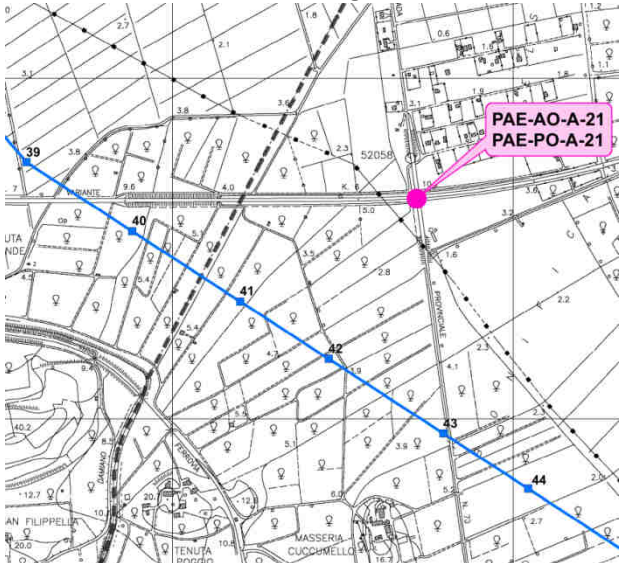



Elettrodotto ST 380 kV Paternò – Priolo – Monitoraggio ambientale

Componente	Paesaggio	Punto di MA	PAE-AO-A-21	Fase	<input checked="" type="checkbox"/> AO <input type="checkbox"/> CO <input type="checkbox"/> PO
Coordinate del punto (UTM WGS84-Fuso 33)		X: 506.715 Y: 4.130.651		Tratto monitorato: da sostegno B40 a sostegno B43	
Estratto cartografico			Ortofoto della postazione di ripresa		
					
Strumentazione utilizzata		Macchina fotografica		Marca: NIKON CORPORATION Modello: NIKON D7200 Serial n.: 6718933	
Data e ora di ripresa			23/07/2019 – 12:10		
Note:					

FOTOGRAMMI SCATTATI



PAE_AO_A_21_F01



PAE_AO_A_21_F02



PAE_AO_A_21_F03



PAE_AO_A_21_F04




PAE_AO_A_21_F05



PAE_AO_A_21_F06



PAE_AO_A_21_F07



STRISCIATA OTTENUTA

