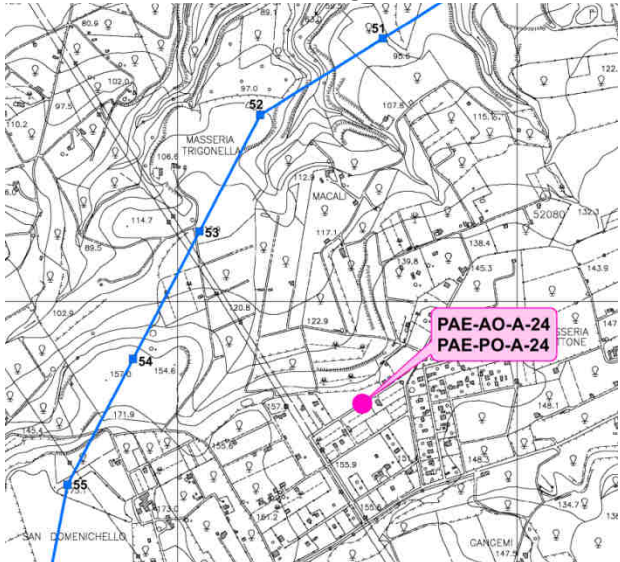

		<b>Elettrodotto ST 380 kV Paternò – Priolo – Monitoraggio ambientale</b>			
Componente	Paesaggio	Punto di MA	PAE-AO-A-24	Fase	<input checked="" type="checkbox"/> AO <input type="checkbox"/> CO <input type="checkbox"/> PO
Coordinate del punto (UTM WGS84-Fuso 33)		X: 506.542 Y: 4.126.704		Tratto monitorato: da sostegno B52 a sostegno B55	
<b>Estratto cartografico</b> 			<b>Ortofoto della postazione di ripresa</b> 		
Strumentazione utilizzata		Macchina fotografica		Marca: NIKON CORPORATION Modello: NIKON D7200 Serial n.: 6718933	
Data e ora di ripresa			23/07/2019 – 11:26		
Note:					


## FOTOGRAMMI SCATTATI



PAE\_AO\_A\_24\_F01




PAE\_AO\_A\_24\_F02




PAE\_AO\_A\_24\_F03



PAE\_AO\_A\_24\_F04



PAE\_AO\_A\_24\_F05



PAE\_AO\_A\_24\_F06

## STRISCIATA OTTENUTA

