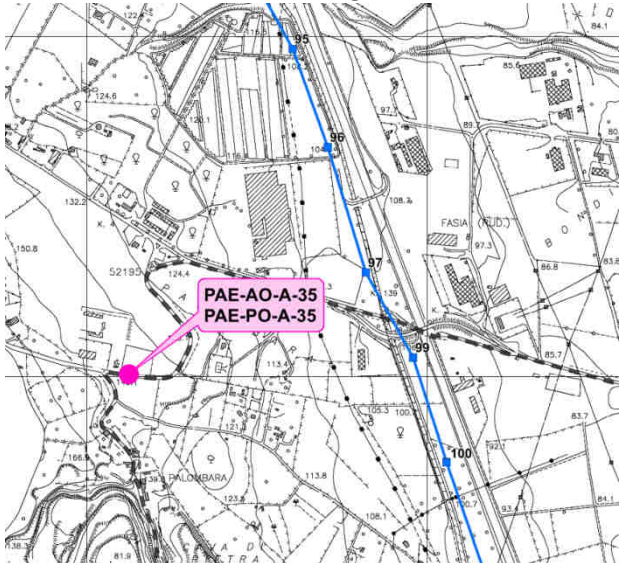

		Elettrodotto ST 380 kV Paternò – Priolo – Monitoraggio ambientale			
Componente	Paesaggio	Punto di MA	PAE-AO-A-35	Fase	<input checked="" type="checkbox"/> AO <input type="checkbox"/> CO <input type="checkbox"/> PO
Coordinate del punto (UTM WGS84-Fuso 33)		X: 513.121 Y: 4.114.012		Tratto monitorato: da sostegno B95 a sostegno B100	
Estratto cartografico 			Ortofoto della postazione di ripresa 		
Strumentazione utilizzata		Macchina fotografica		Marca: NIKON CORPORATION Modello: NIKON 1 J1 Serial n.: 61020025	
Data e ora di ripresa			04/04/2019 – 09:26		
Note:					


FOTOGRAMMI SCATTATI




PAE_AO_A_35_F01



PAE_AO_A_35_F02



PAE_AO_A_35_F03



PAE_AO_A_35_F04



PAE_AO_A_35_F05



PAE_AO_A_35_F06

STRISCIATA OTTENUTA

