

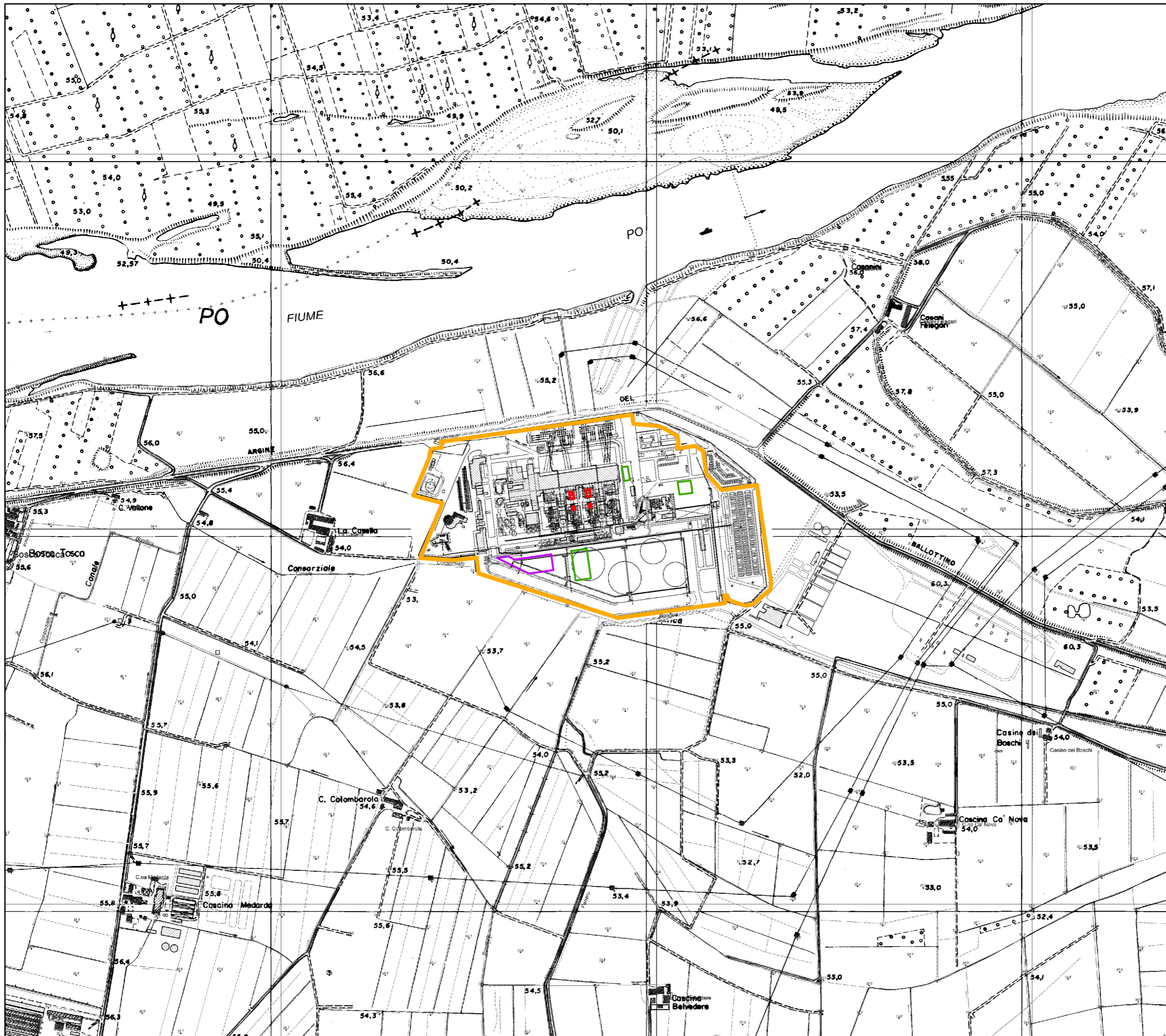


Centrale Termoelettrica "Eduardo Amaldi" di La Casella
Progetto di upgrade impianto





RELAZIONE PAESAGGISTICA
Tavola 2


Localizzazione dell'intervento

Scala: 1:10000



Legenda

-  Perimetrazione di Centrale
-  Aree di intervento (sostituzione delle parti calde)
-  Nuovo impianto stoccaggio ammoniaca
-  Aree di cantiere



Sistema di riferimento: WGS84 - UTM fuso 32 nord