



REGIONE CAMPANIA

Comune principale impianto



COMUNE DI VALVA
PROVINCIA DI SALERNO

Opere connesse



COMUNE DI CALABRITTO
PROVINCIA DI AVELLINO



PROGETTO PER LA REALIZZAZIONE DI UN IMPIANTO PER LA PRODUZIONE DI ENERGIA ELETTRICA DA FONTE EOLICA, AI SENSI DEL D.LGS N. 387 DEL 2003, COMPOSTO DA N° 7 AEREOGENERATORI, PER UNA POTENZA COMPLESSIVA DI 30,1 MW, SITO NEL COMUNE DI VALVA (SA) E OPERE CONNESSE NEL COMUNE DI CALABRITTO (AV)

COD. INTERNO

DESCRIZIONE

SCALA DI RAPP.

EO-VAL-PD-OCV-16.1

**SEZIONI STRADALI
RAMO WTG 01**

1:100

PROGETTAZIONE:



80128 Napoli - via San Giacomo dei Capri, 38
Tel/Fax 081.5797998 E-mail: inse.srl@virgilio.it



REDATTO

VERIFICATO

APPROVATO

REVISIONE

Geom. D. Sgambati

P.e. F. Di Maso

Ing. N. Galdiero

Revisione 0

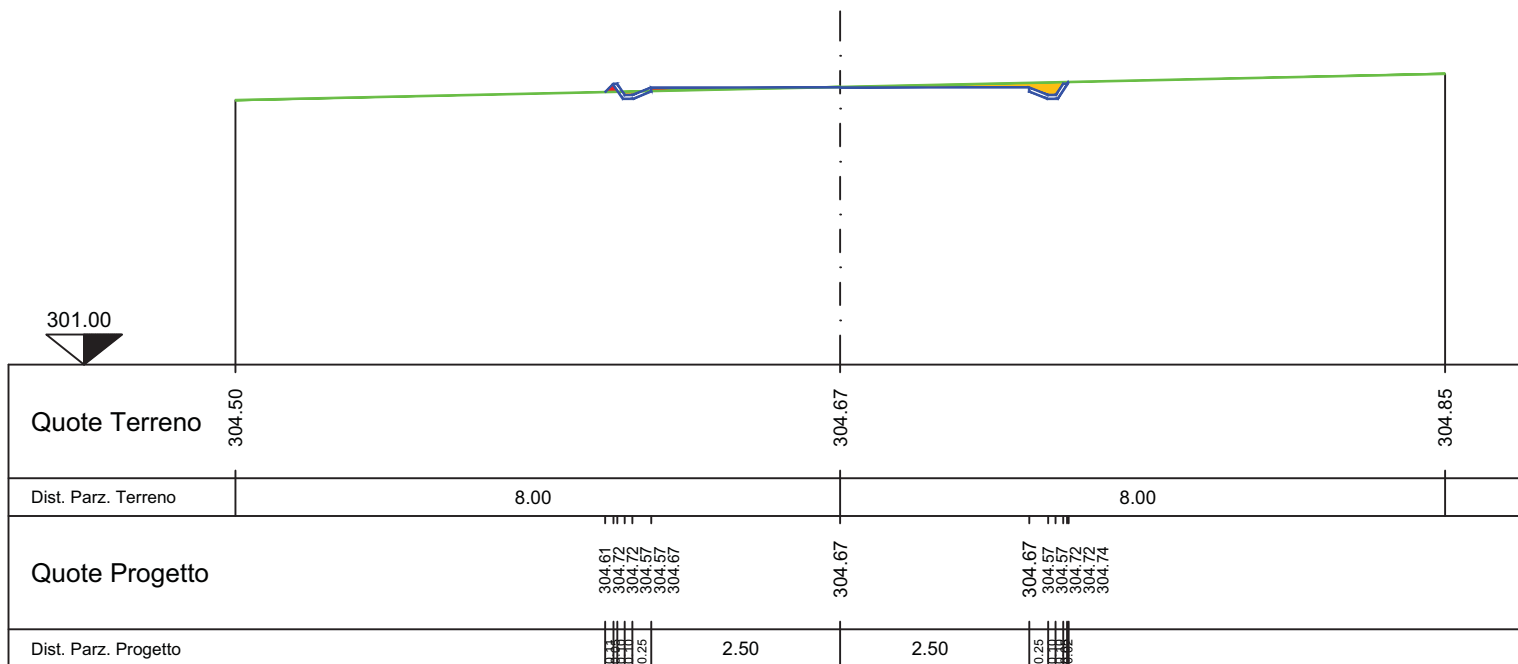
DATA

02/2020

RIP. 0.06
SCA. 0.20

SEZ.NUM. 1

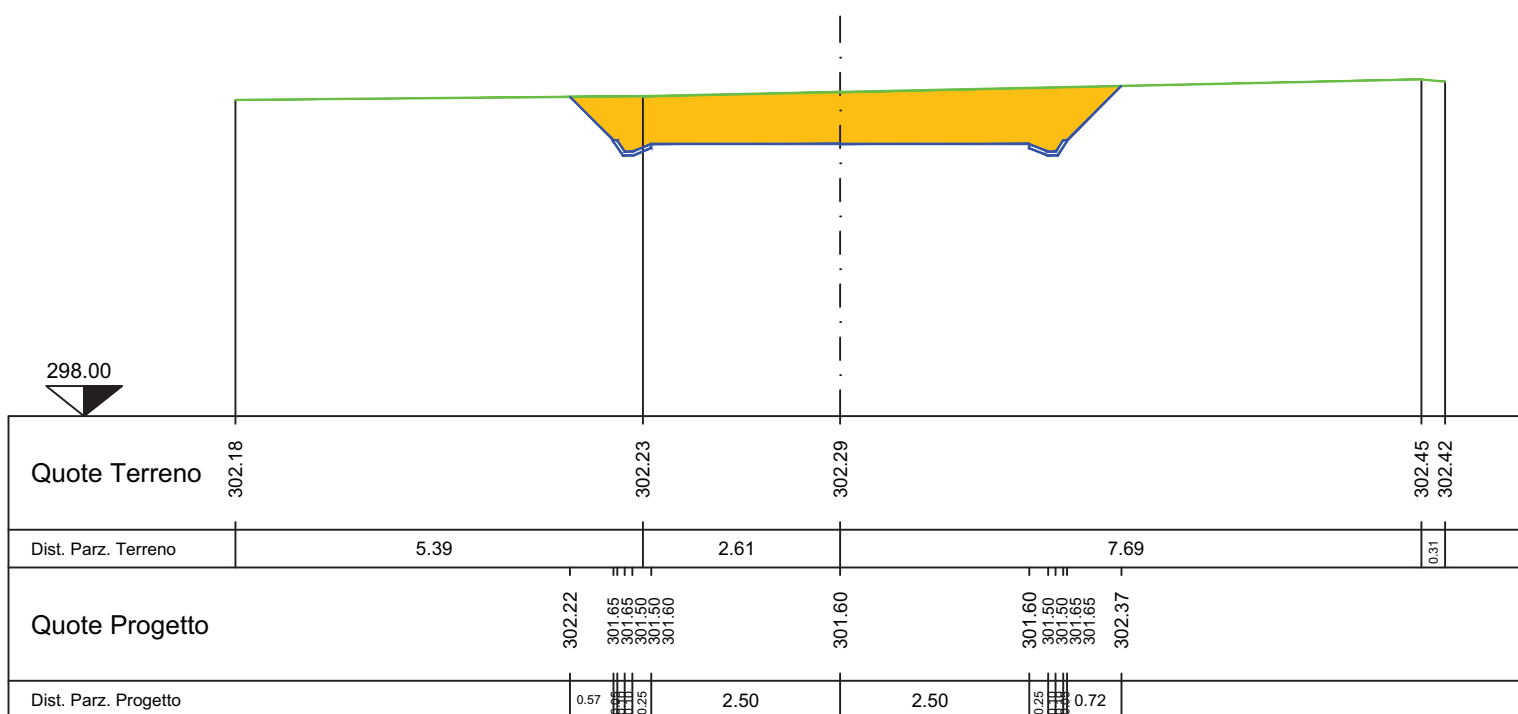
PROGR. 0.00
PARZ. 0.00



RIP. 0.00
SCA. 4.65

SEZ.NUM. 2

PROGR. 22.26
PARZ. 22.26



LEGENDA

Simbolo	Descrizione
	Scavo
	Riparto

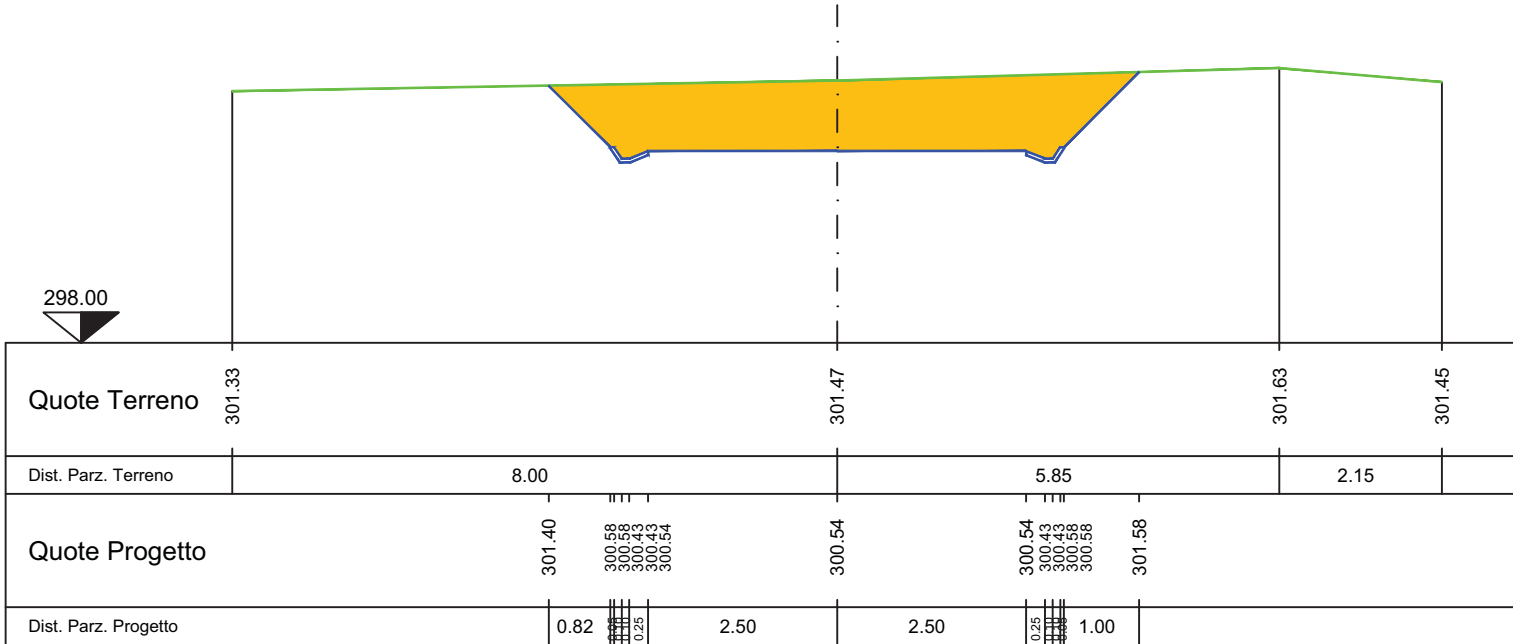
Simbolo	Descrizione
	Profilo di progetto
	Profilo del terreno

Simbolo	Descrizione
	Caneletta

RIP. 0.00
SCA. 6.56

SEZ.NUM. 3

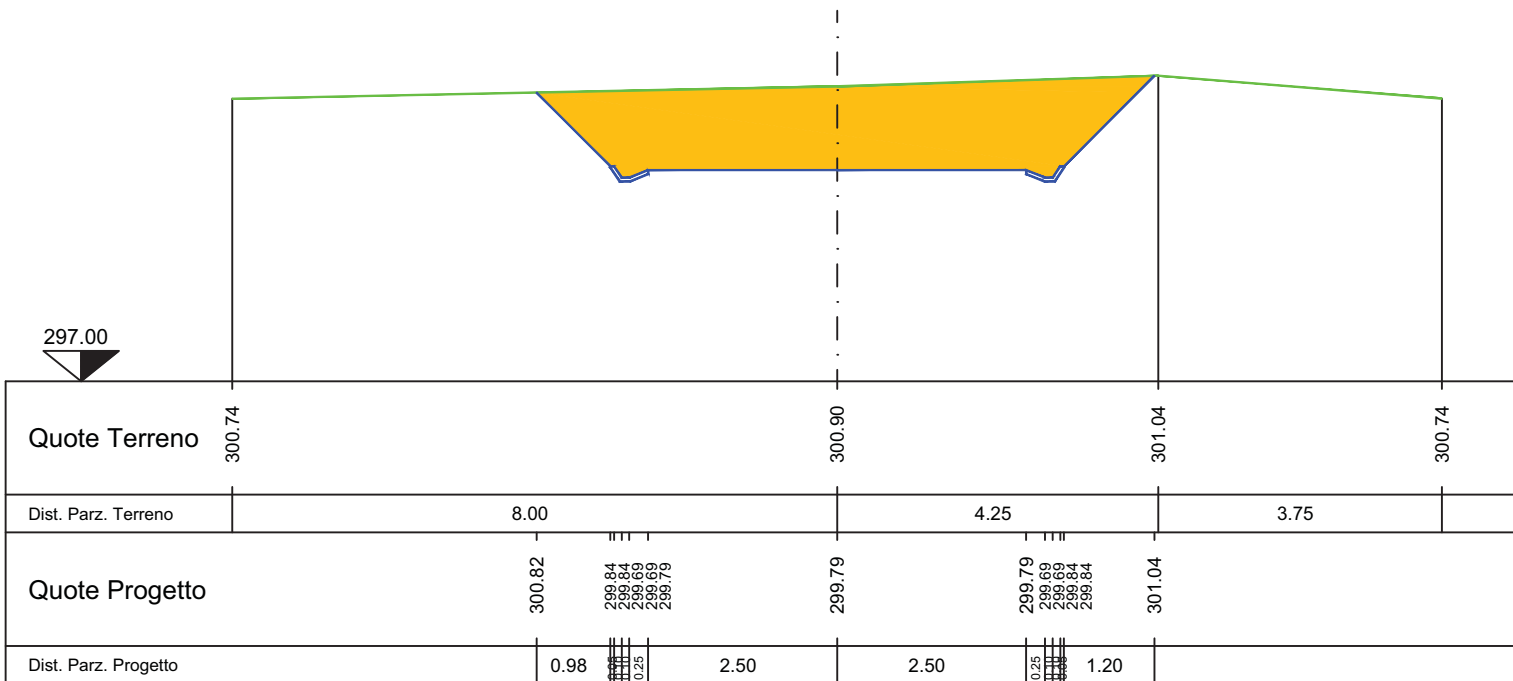
PROGR. 30.00
PARZ. 7.74



RIP. 0.00
SCA. 8.00

SEZ.NUM. 4

PROGR. 35.39
PARZ. 5.39



LEGENDA

Simbolo	Descrizione
	Scavo
	Riparto

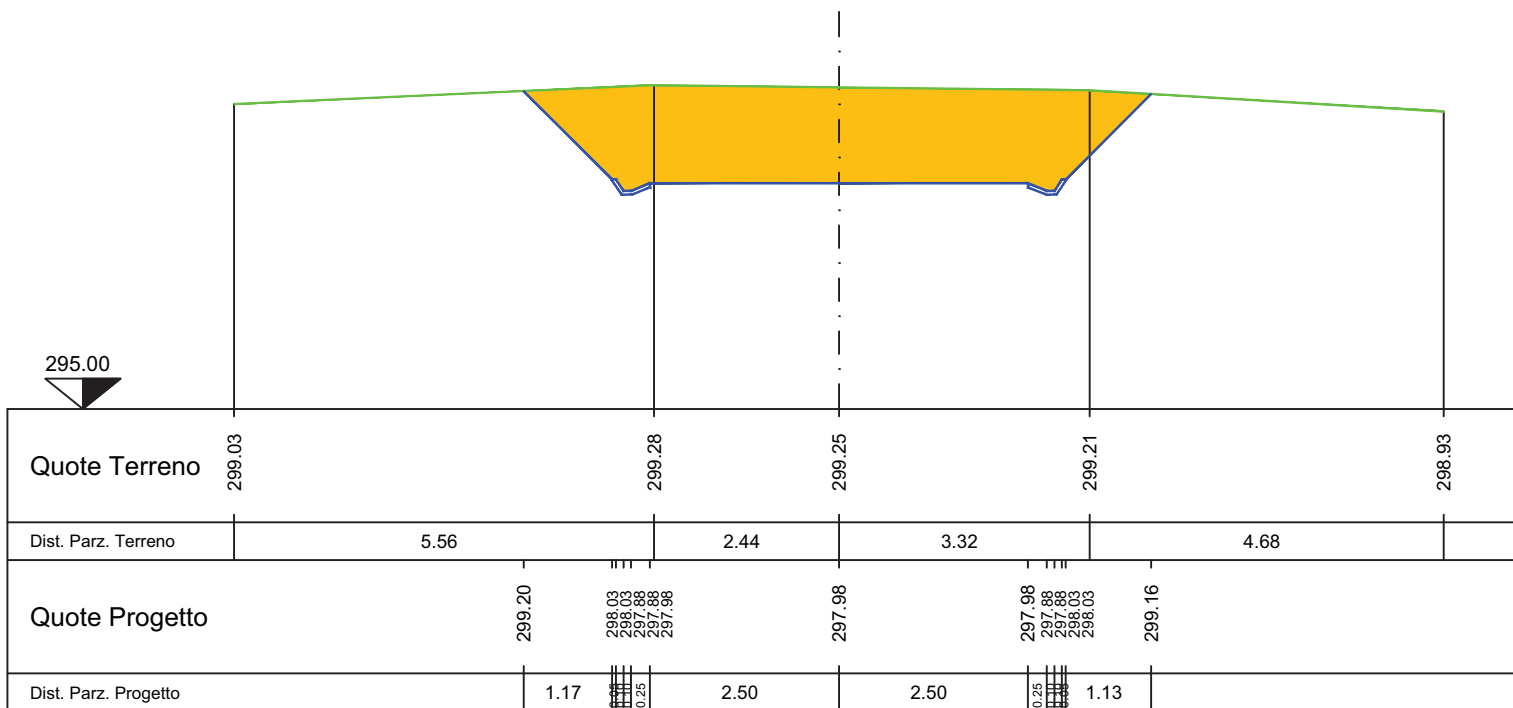
Simbolo	Descrizione
	Profilo di progetto
	Profilo del terreno

Simbolo	Descrizione
	Caneletta

RIP. 0.00
SCA. 9.11

SEZ.NUM. 5

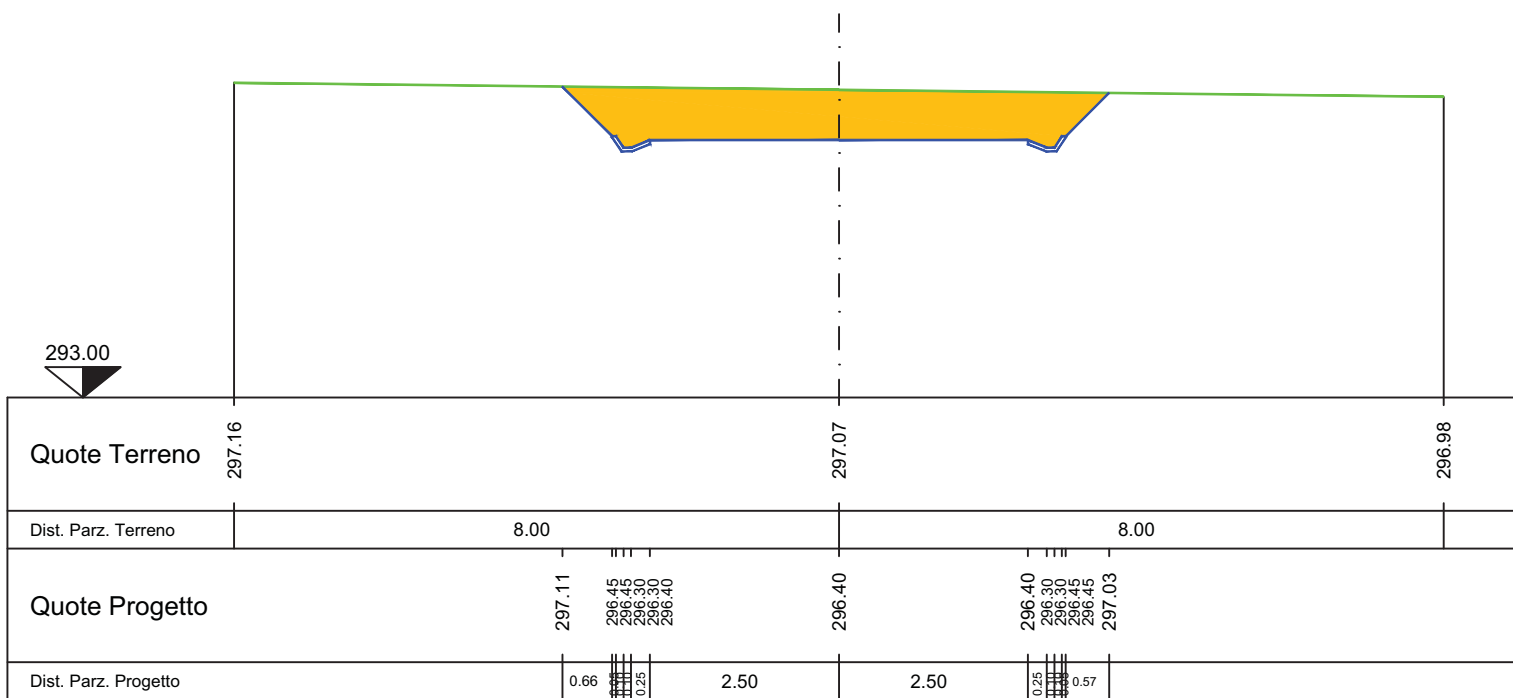
PROGR. 48.52
PARZ. 13.13



RIP. 0.00
SCA. 4.48

SEZ.NUM. 6

PROGR. 60.00
PARZ. 11.48



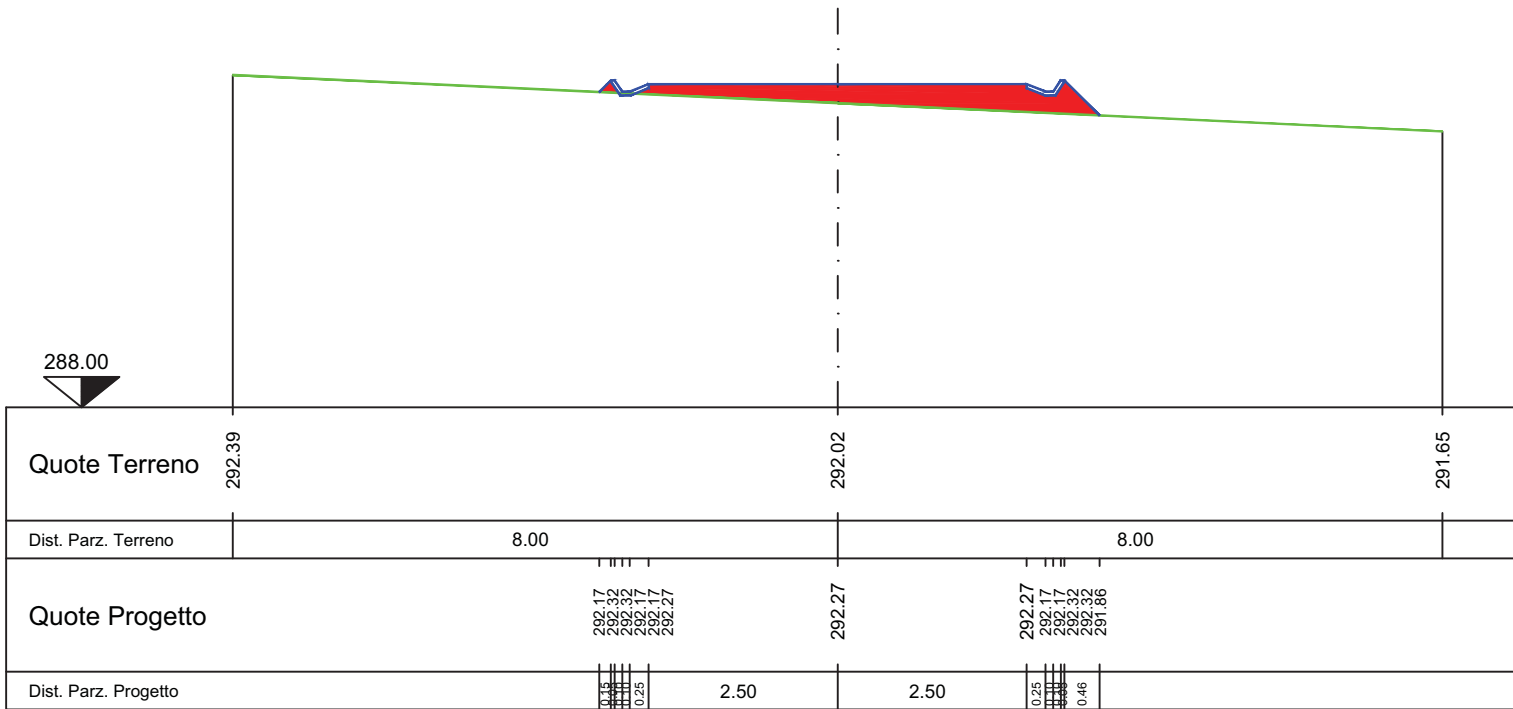
LEGENDA

Simbolo	Descrizione	Simbolo	Descrizione	Simbolo	Descrizione
	Scavo		Profilo di progetto		Caneletta
	Riparto		Profilo del terreno		

RIP. 1.54
SCA. 0.01

SEZ.NUM. 7

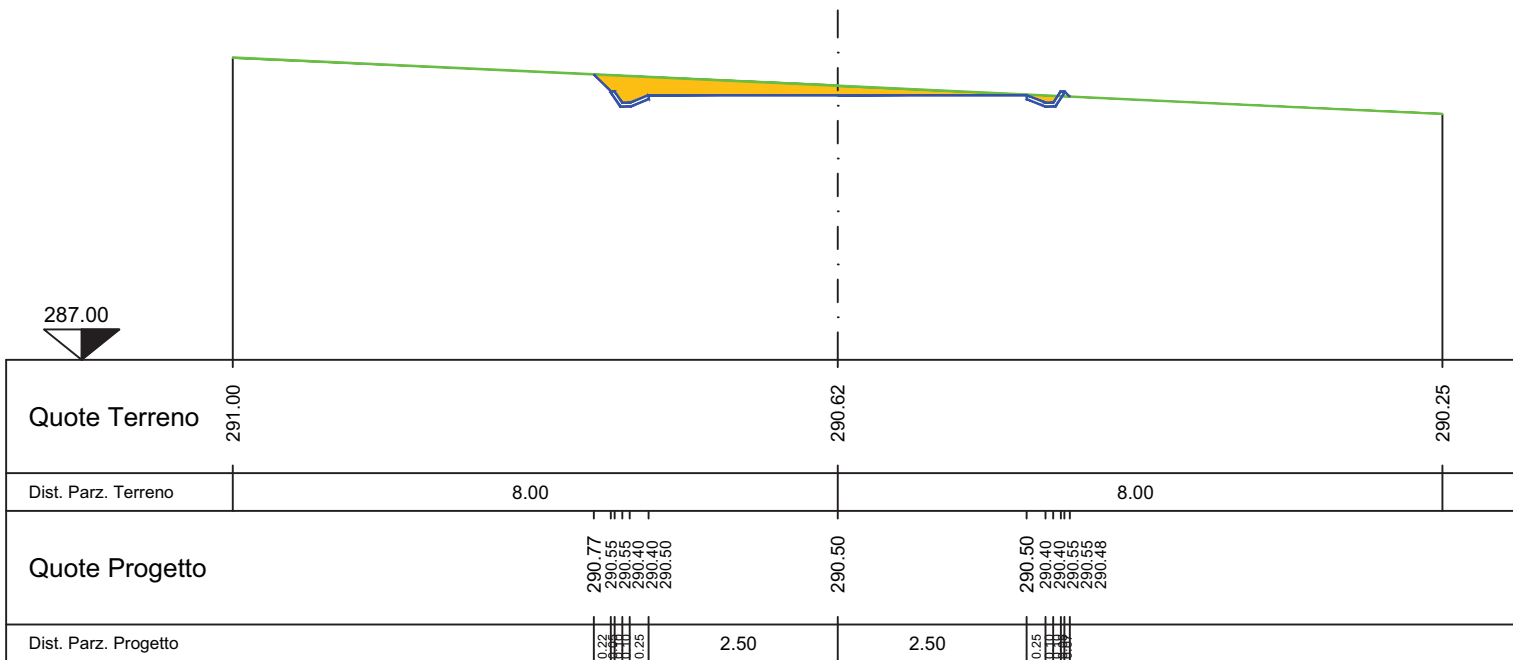
PROGR. 90.00
PARZ. 30.00



RIP. 0.00
SCA. 0.87

SEZ.NUM. 8

PROGR. 102.88
PARZ. 12.88



LEGENDA

Simbolo	Descrizione
	Scavo
	Riparto

Simbolo	Descrizione
	Profilo di progetto
	Profilo del terreno

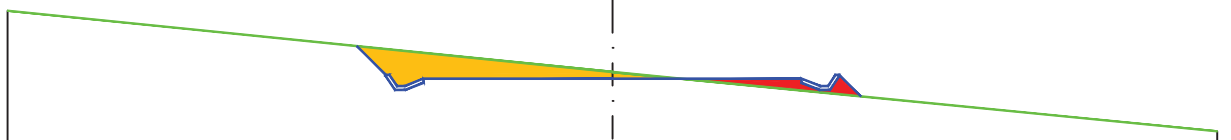
Simbolo	Descrizione
	Caneletta

RIP. 0.21
SCA. 0.87

SEZ.NUM. 9

PROGR. 113.21
PARZ. 10.33

286.00



Quote Terreno

289.98

289.16

288.38

Dist. Parz. Terreno

8.00

8.00

Quote Progetto

289.51

289.13

289.08

288.98

289.08

289.08

289.08

288.98

289.13

289.13

288.84

Dist. Parz. Progetto

0.38

0.40

0.25

2.50

2.50

0.25

0.40

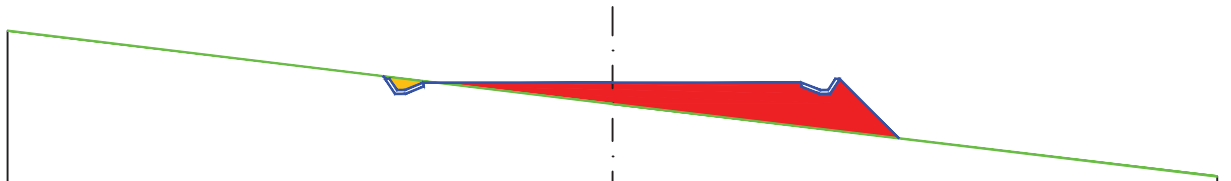
0.28

RIP. 1.95
SCA. 0.07

SEZ.NUM. 10

PROGR. 123.54
PARZ. 10.33

284.00



Quote Terreno

288.34

287.37

286.41

Dist. Parz. Terreno

8.00

8.00

Quote Progetto

287.74

287.70

287.55

287.65

287.65

287.65

287.55

287.70

287.70

286.92

Dist. Parz. Progetto

0.25

0.25

2.50

2.50

0.25

0.25

0.79

LEGENDA

Simbolo	Descrizione
	Scavo
	Ripporto

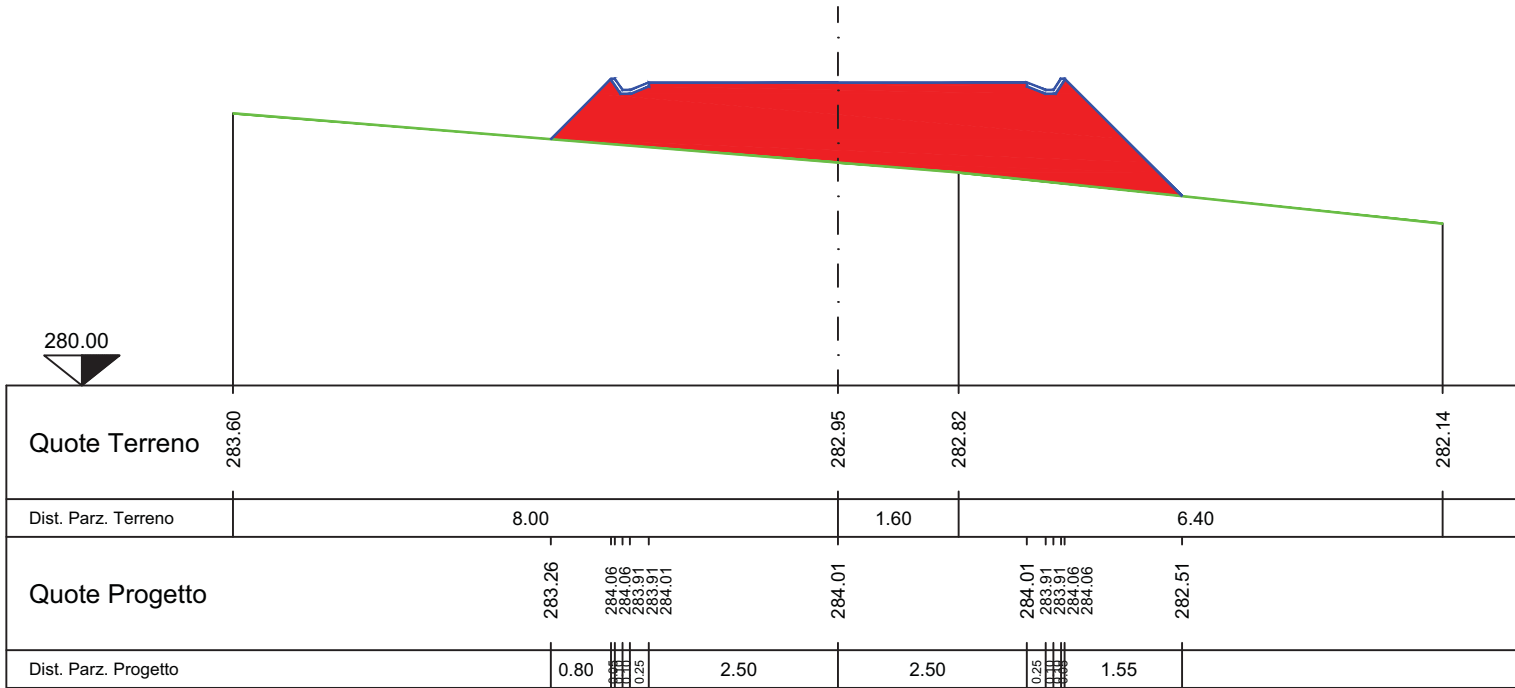
Simbolo	Descrizione
	Profilo di progetto
	Profilo del terreno

Simbolo	Descrizione
	Caneletta

RIP. 7.72
SCA. 0.00

SEZ.NUM. 11

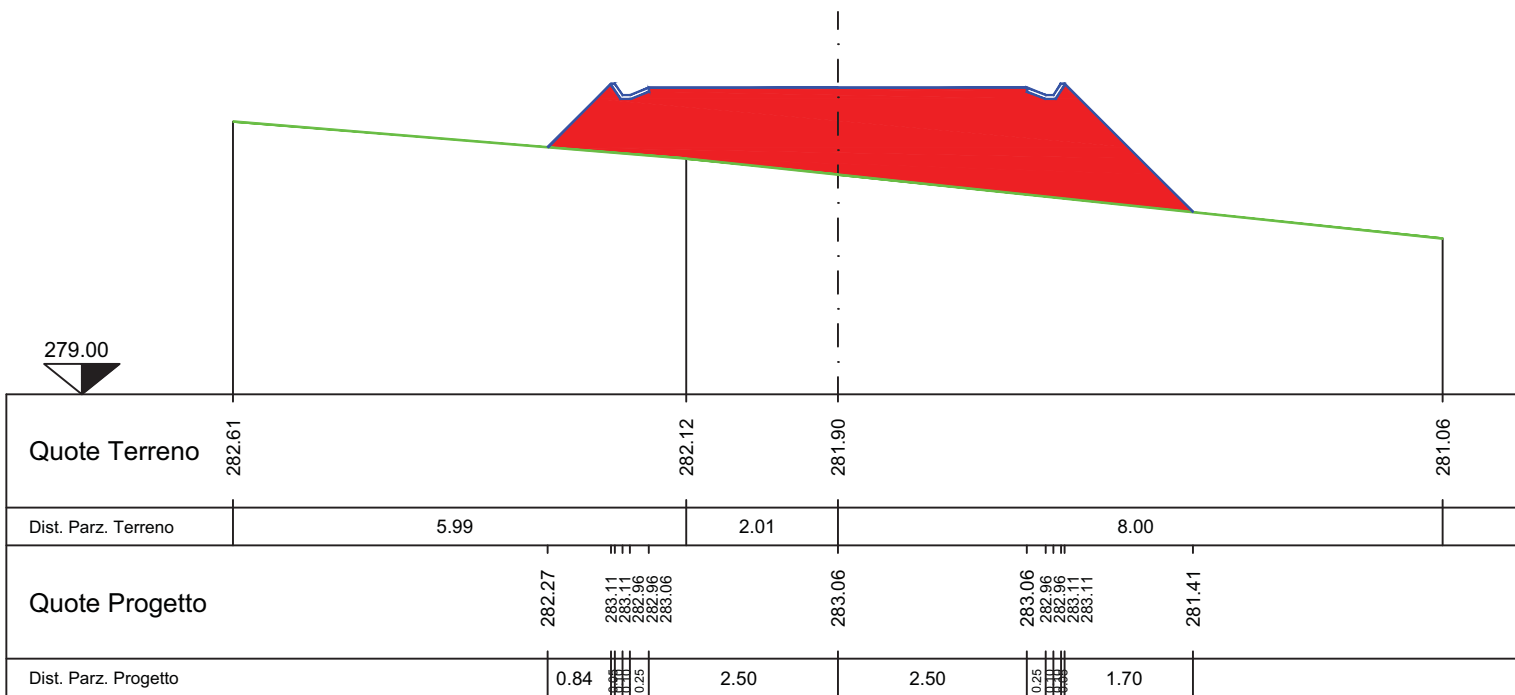
PROGR. 150.00
PARZ. 26.46



RIP. 8.50
SCA. 0.00

SEZ.NUM. 12

PROGR. 156.93
PARZ. 6.93



LEGENDA

Simbolo	Descrizione
	Scavo
	Riparto

Simbolo	Descrizione
	Profilo di progetto
	Profilo del terreno

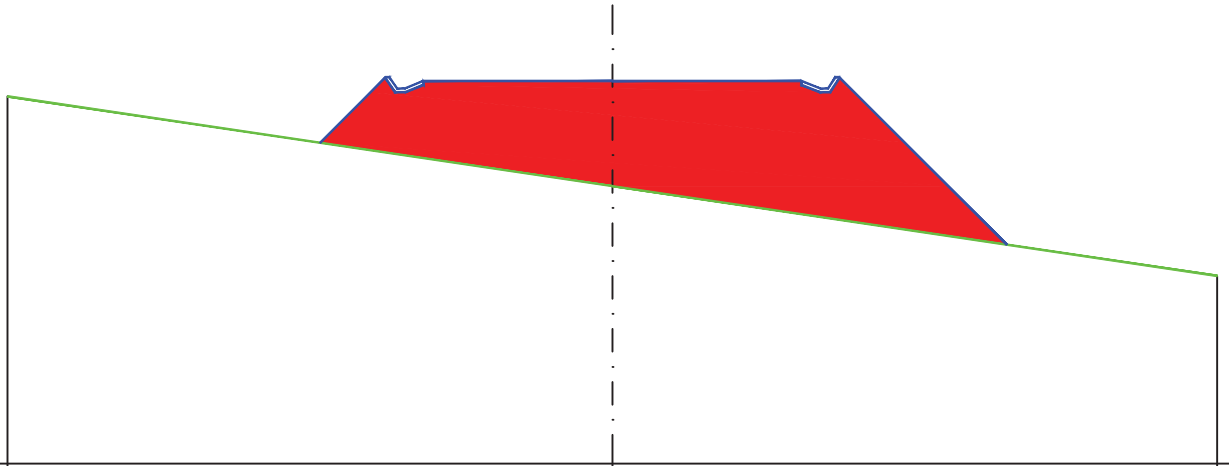
Simbolo	Descrizione
	Caneletta

RIP. 10.79
SCA. 0.00

SEZ.NUM. 13

PROGR. 180.00
PARZ. 23.07

275.00



Quote Terreno

279.86

278.67

277.48

Dist. Parz. Terreno

8.00

8.00

Quote Progetto

279.25

280.11

280.11

279.96

279.96

280.06

280.06

280.06

279.96

279.96

280.11

280.11

277.90

Dist. Parz. Progetto

0.87

0.25

0.25

2.50

2.50

0.25

0.25

0.25

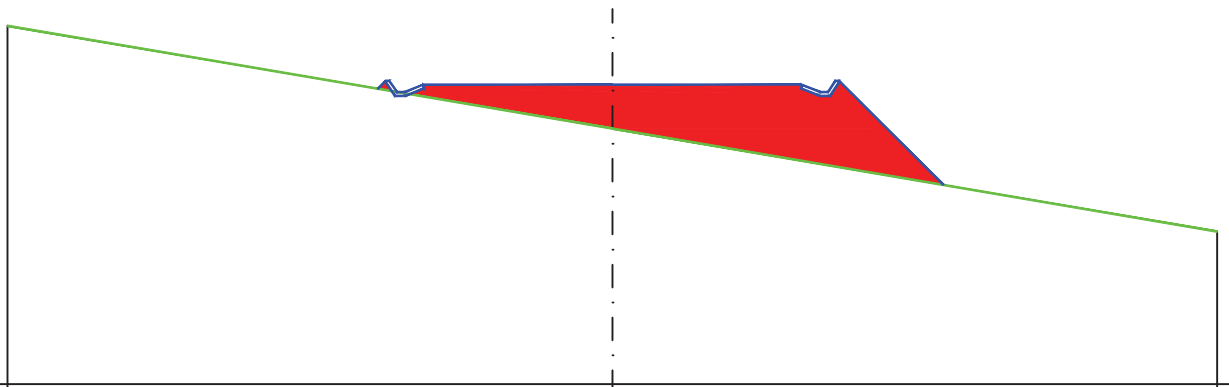
2.22

RIP. 4.21
SCA. 0.01

SEZ.NUM. 14

PROGR. 210.00
PARZ. 30.00

274.00



Quote Terreno

278.74

277.38

276.02

Dist. Parz. Terreno

8.00

8.00

Quote Progetto

277.91

278.01

278.01

277.86

277.86

277.96

277.96

277.86

277.86

278.01

278.01

276.64

Dist. Parz. Progetto

0.25

0.25

0.25

2.50

2.50

0.25

0.25

0.25

1.38

LEGENDA

Simbolo	Descrizione
	Scavo
	Riparto

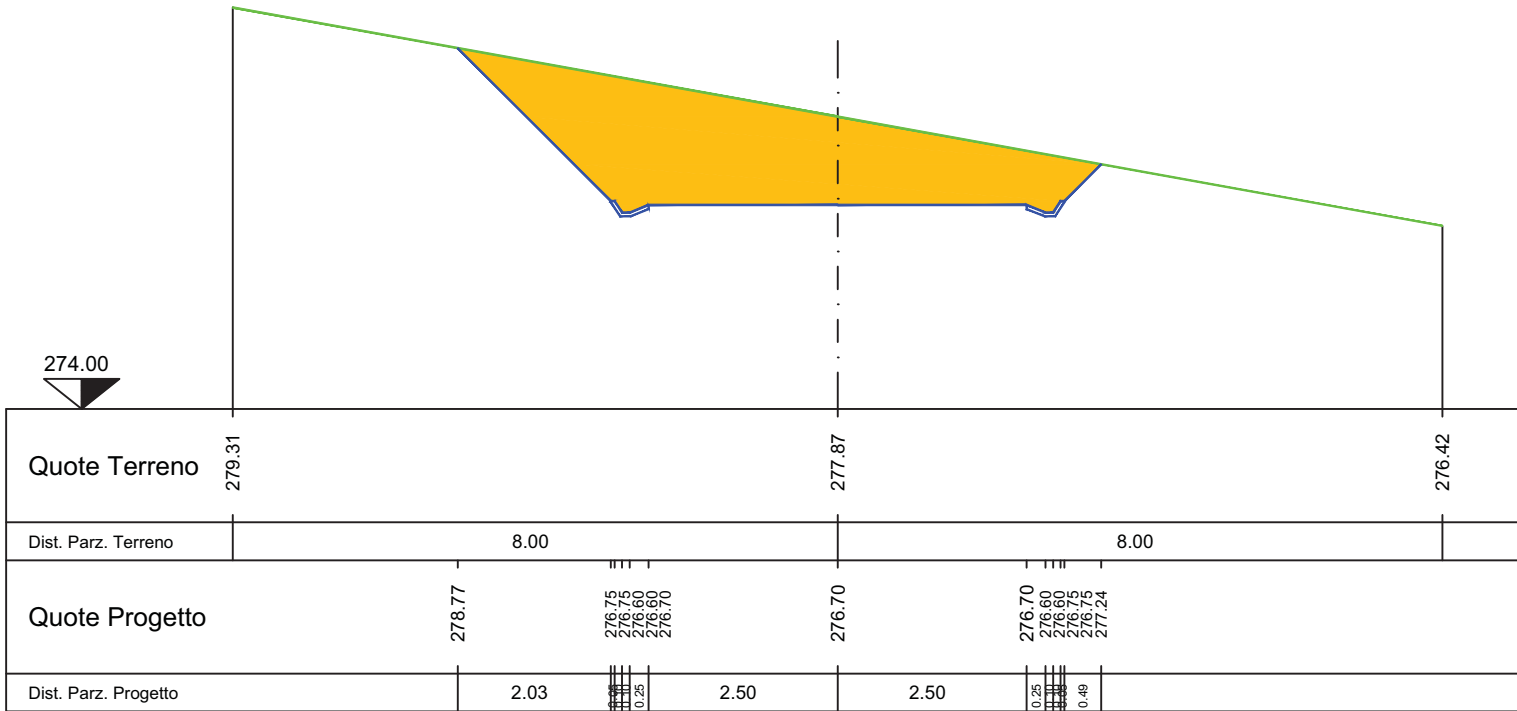
Simbolo	Descrizione
	Profilo di progetto
	Profilo del terreno

Simbolo	Descrizione
	Caneletta

RIP. 0.00
SCA. 8.93

SEZ.NUM. 15

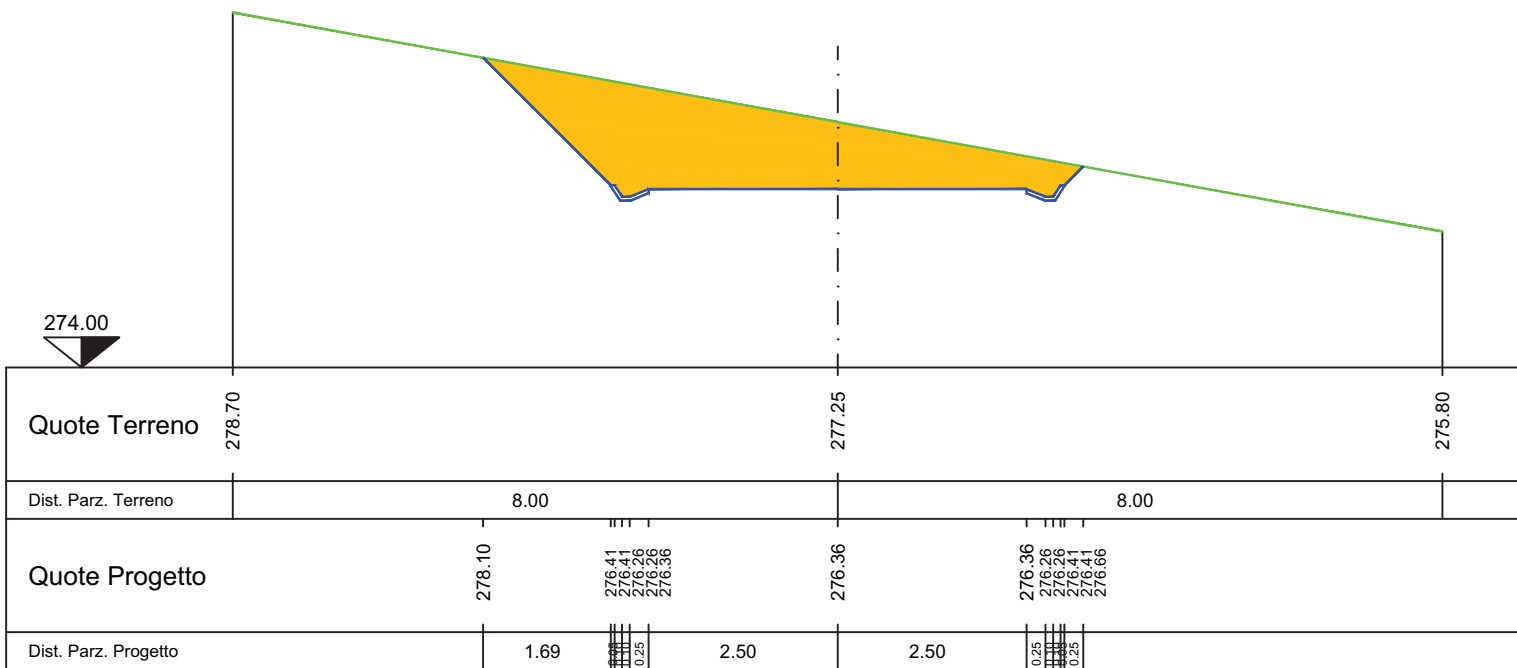
PROGR. 240.00
PARZ. 30.00



RIP. 0.00
SCA. 6.63

SEZ.NUM. 16

PROGR. 248.04
PARZ. 8.04



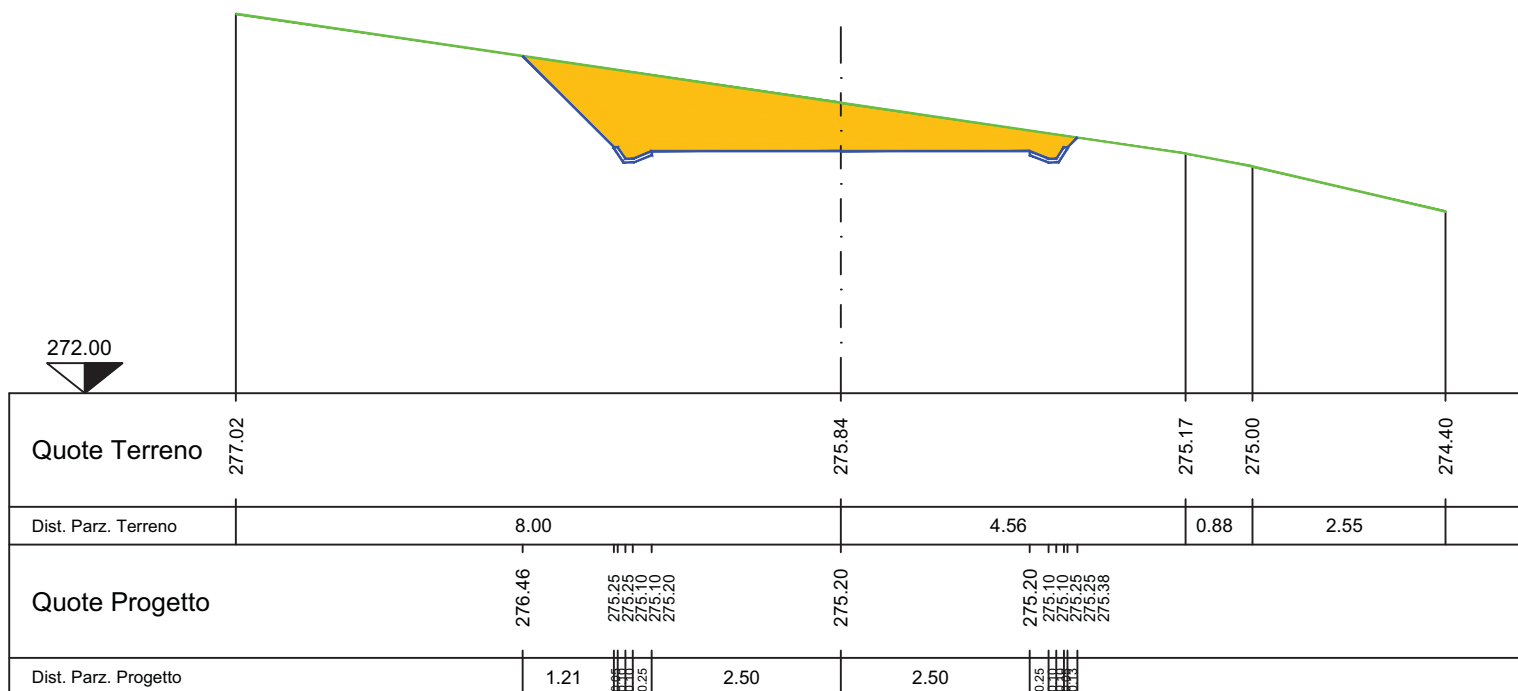
LEGENDA

Simbolo	Descrizione	Simbolo	Descrizione	Simbolo	Descrizione
	Scavo		Profilo di progetto		Caneletta
	Riparto		Profilo del terreno		

RIP. 0.00
SCA. 4.57

SEZ.NUM. 17

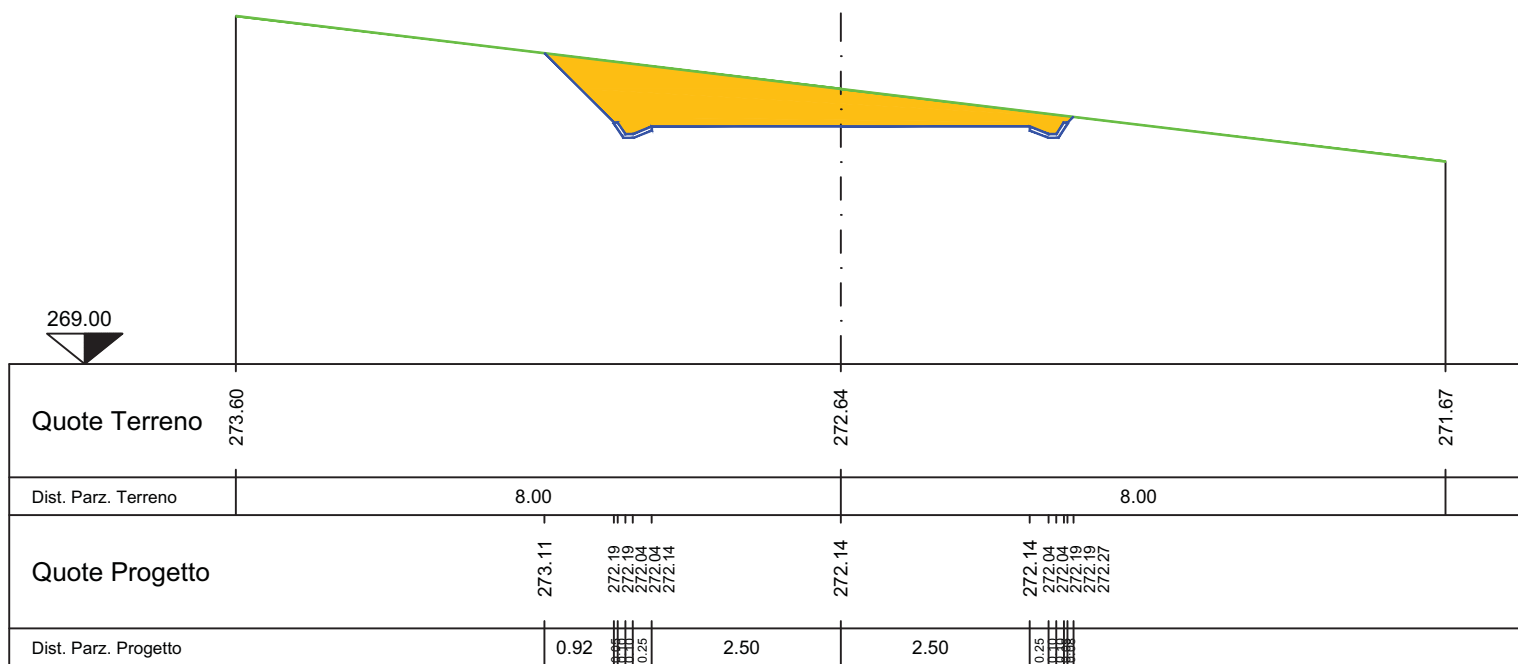
PROGR. 270.00
PARZ. 21.96



RIP. 0.00
SCA. 3.46

SEZ.NUM. 18

PROGR. 300.00
PARZ. 30.00



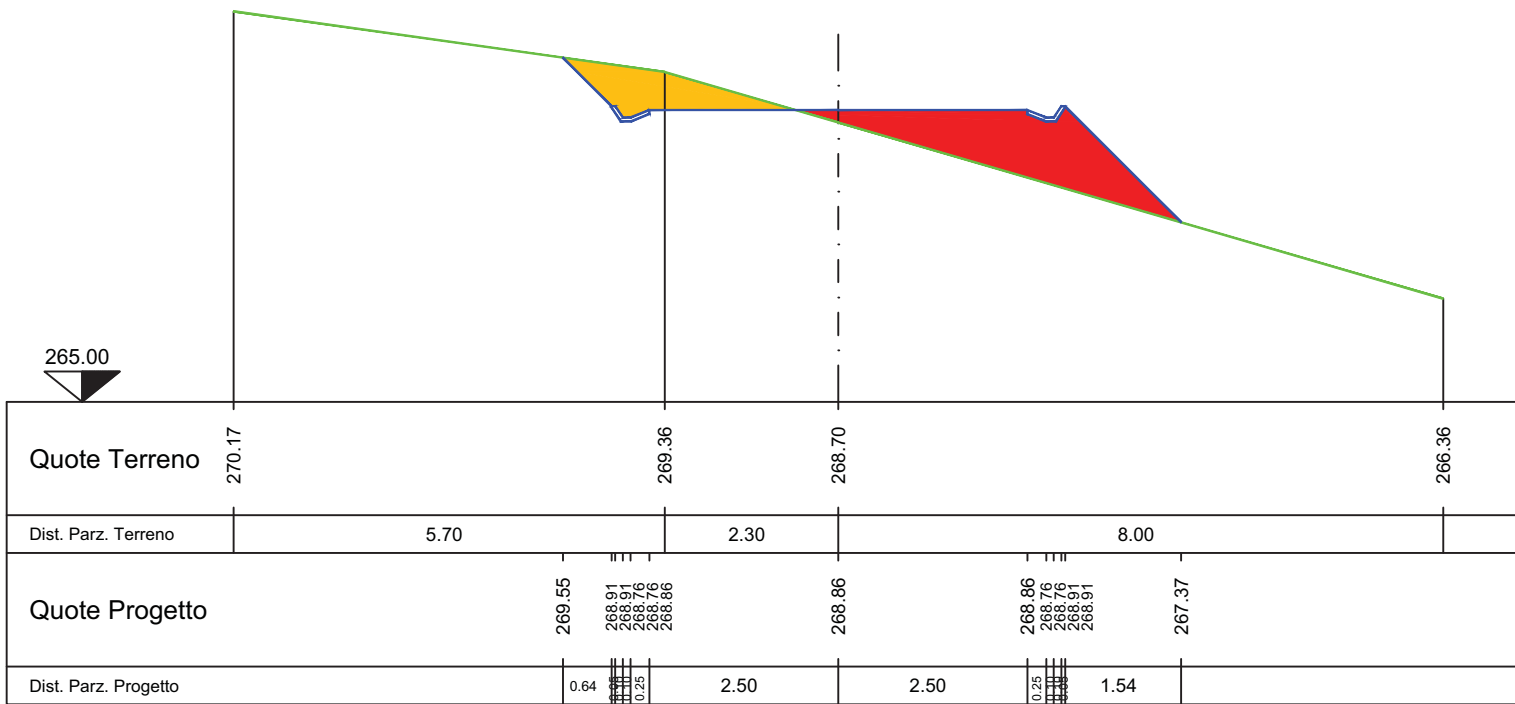
LEGENDA

Simbolo	Descrizione	Simbolo	Descrizione	Simbolo	Descrizione
	Scavo		Profilo di progetto		Caneletta
	Riparto		Profilo del terreno		

RIP. 2.65
SCA. 1.05

SEZ.NUM. 19

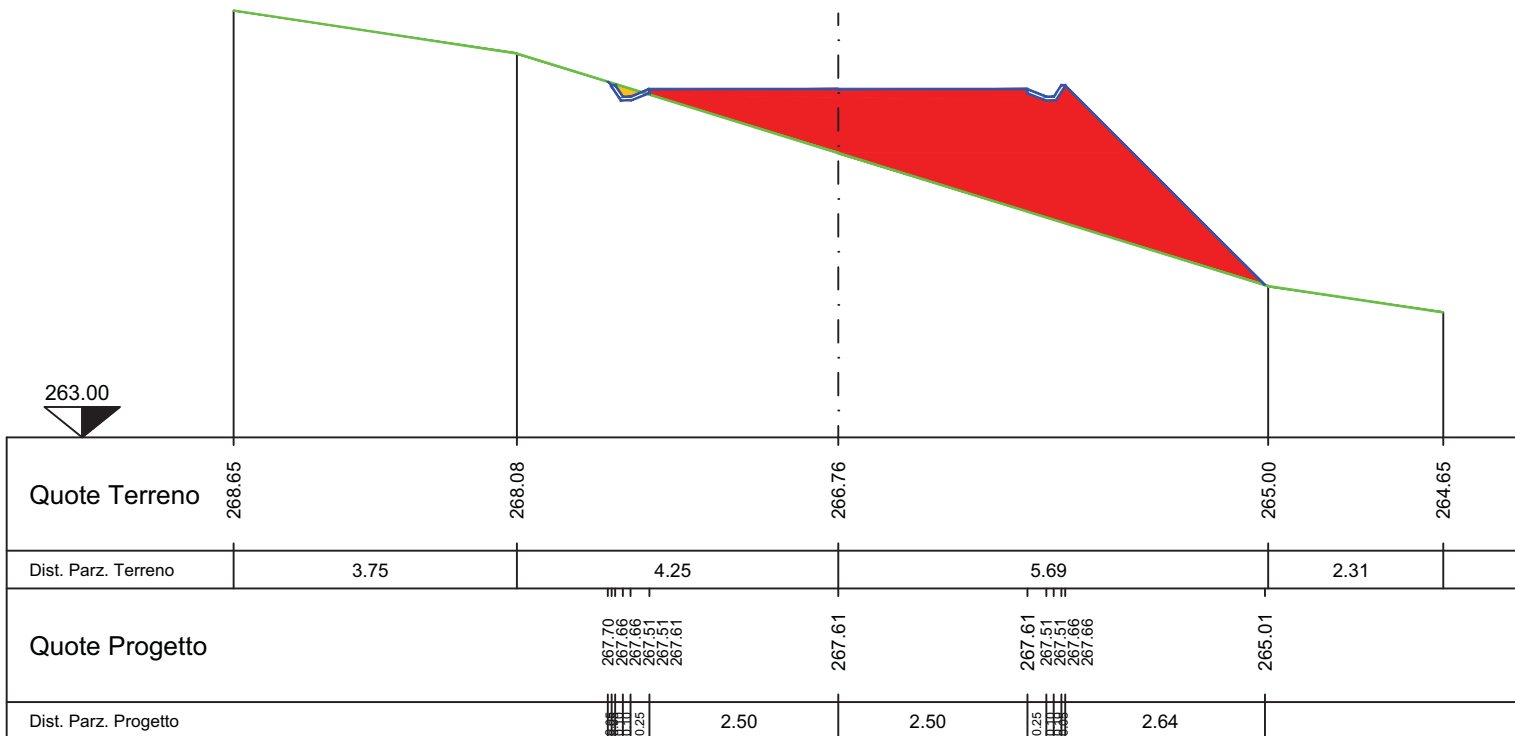
PROGR. 330.00
PARZ. 30.00



RIP. 7.46
SCA. 0.05

SEZ.NUM. 20

PROGR. 342.43
PARZ. 12.43



LEGENDA

Simbolo	Descrizione
	Scavo
	Riparto

Simbolo	Descrizione
	Profilo di progetto
	Profilo del terreno

Simbolo	Descrizione
	Caneletta

RIP. 11.50
SCA. 0.00

SEZ.NUM. 21


PROGR. 363.92
PARZ. 21.49

262.00

Quote Terreno



Dist. Parz. Terreno



Quote Progetto



Dist. Parz. Progetto



RIP. 0.01
SCA. 2.69

SEZ.NUM. 22

PROGR. 385.42
PARZ. 21.49

263.00

Quote Terreno



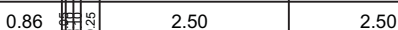
Dist. Parz. Terreno



Quote Progetto



Dist. Parz. Progetto



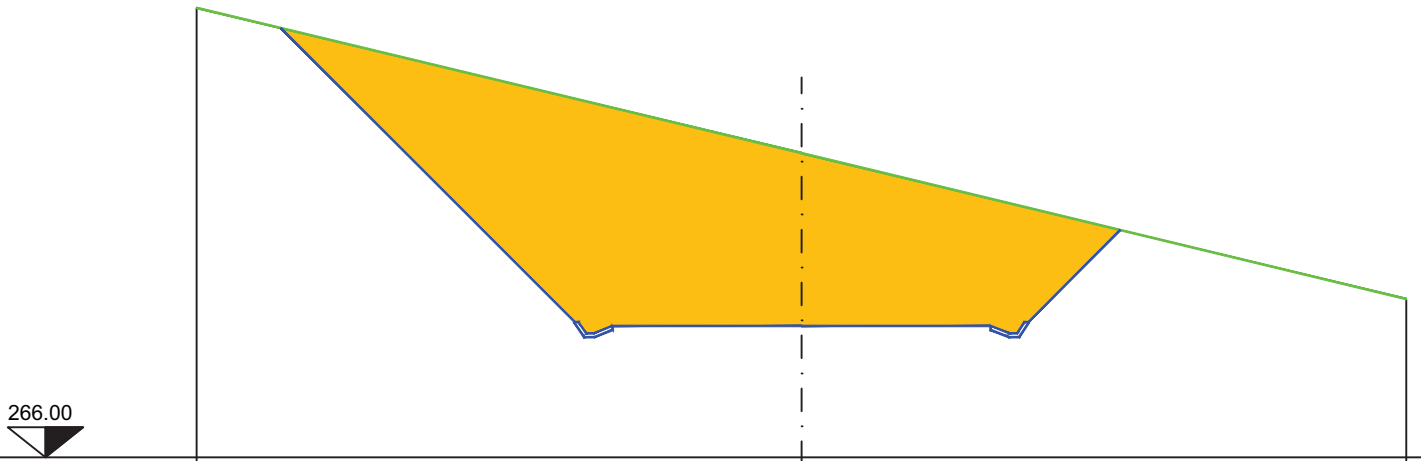
LEGENDA

Simbolo	Descrizione	Simbolo	Descrizione	Simbolo	Descrizione
	Scavo		Profilo di progetto		Caneletta
	Riparto		Profilo del terreno		

RIP. 0.00
SCA. 20.48

SEZ.NUM. 23

PROGR. 421.98
PARZ. 36.56



Quote Terreno	271.95		270.02		268.09
Dist. Parz. Terreno		8.00		8.00	
Quote Progetto	271.68	267.79 267.79 267.64 267.64 267.74	267.74	267.74 267.64 267.79 267.79	269.01
Dist. Parz. Progetto		3.89	2.50	2.50	1.22

LEGENDA

Simbolo	Descrizione
	Scavo
	Riparto

Simbolo	Descrizione
	Profilo di progetto
	Profilo del terreno

Simbolo	Descrizione
	Caneletta