



# REGIONE CAMPANIA

Comune principale impianto



COMUNE DI VALVA  
PROVINCIA DI SALERNO

Opere connesse



COMUNE DI CALABRITTO  
PROVINCIA DI AVELLINO



PROGETTO PER LA REALIZZAZIONE DI UN IMPIANTO PER LA PRODUZIONE DI ENERGIA ELETTRICA DA FONTE EOLICA, AI SENSI DEL D.LGS N. 387 DEL 2003, COMPOSTO DA N° 7 AEROGENERATORI, PER UNA POTENZA COMPLESSIVA DI 30,1 MW, SITO NEL COMUNE DI VALVA (SA) E OPERE CONNESSE NEL COMUNE DI CALABRITTO (AV)

COD. INTERNO

DESCRIZIONE

SCALA DI RAPP.

EO-VAL-PD-OCV-16.5

**SEZIONI STRADALI  
RAMO WTG 07**

1:100

## PROGETTAZIONE:



80128 Napoli - via San Giacomo dei Capri, 38  
Tel/Fax 081.5797998 E-mail: inse.srl@virgilio.it

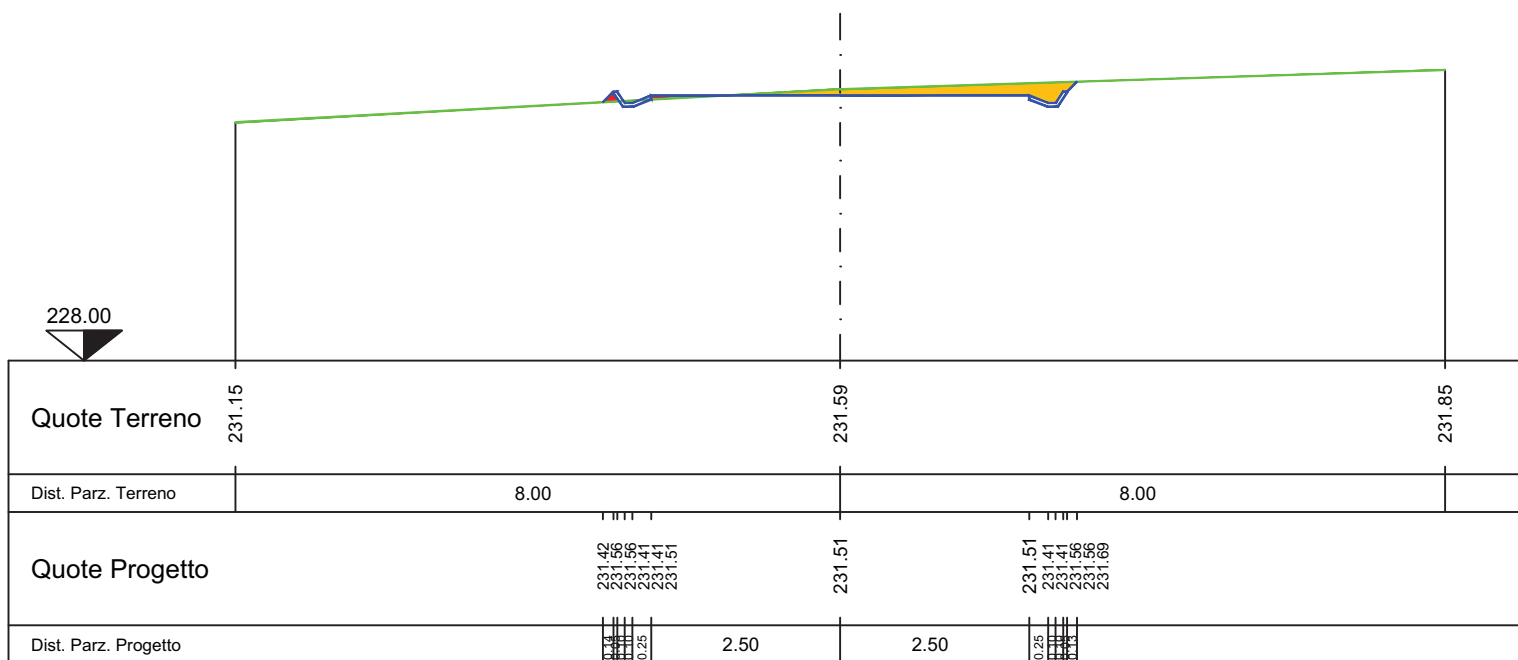


REDATTO	VERIFICATO	APPROVATO	REVISIONE
Geom. D. Sgambati	P.e. F. Di Maso	Ing. N. Galdiero	Revisione 0
			DATA
			02/2020

RIP. 0.04  
SCA. 0.53

SEZ.NUM. 1

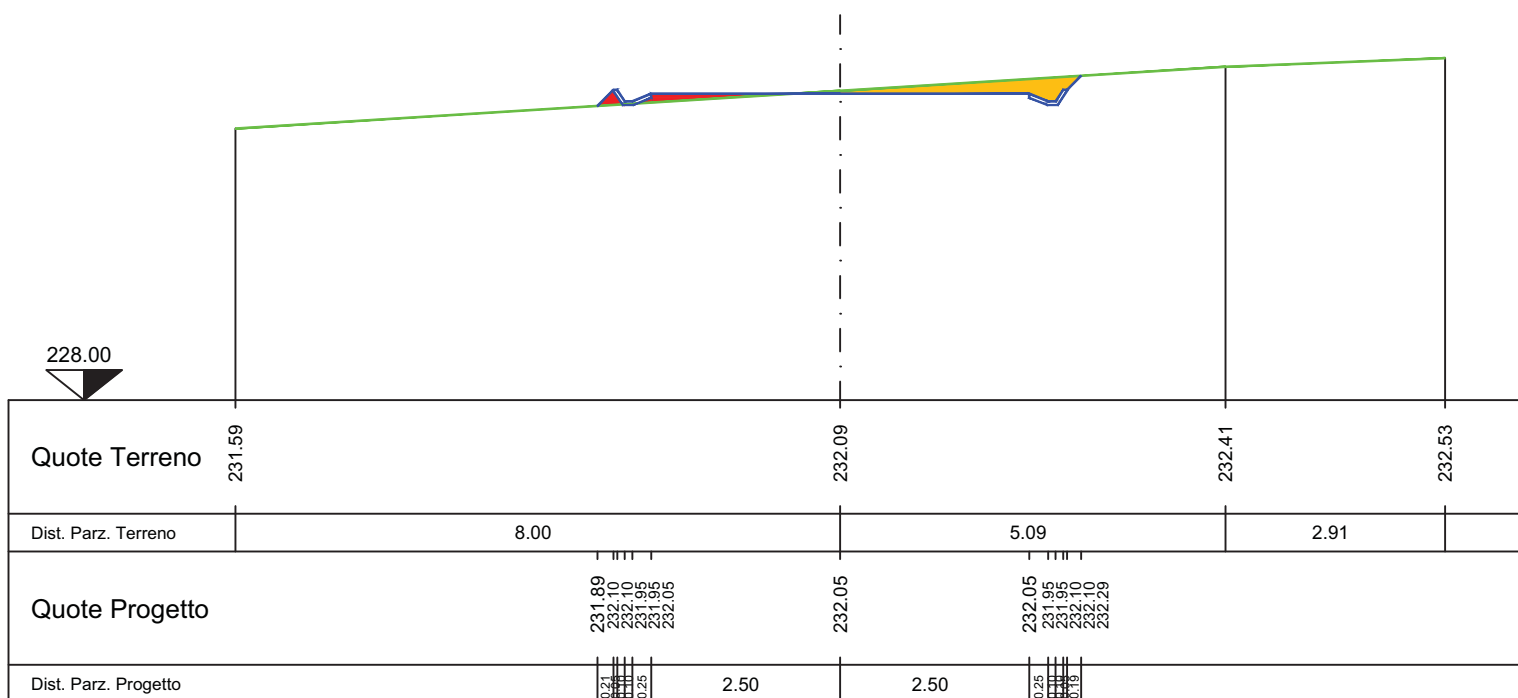
PROGR. 4.66  
PARZ. 0.00



RIP. 0.15  
SCA. 0.48

SEZ.NUM. 2

PROGR. 15.00  
PARZ. 10.34



**LEGENDA**

Simbolo	Descrizione
	Scavo
	Riparto

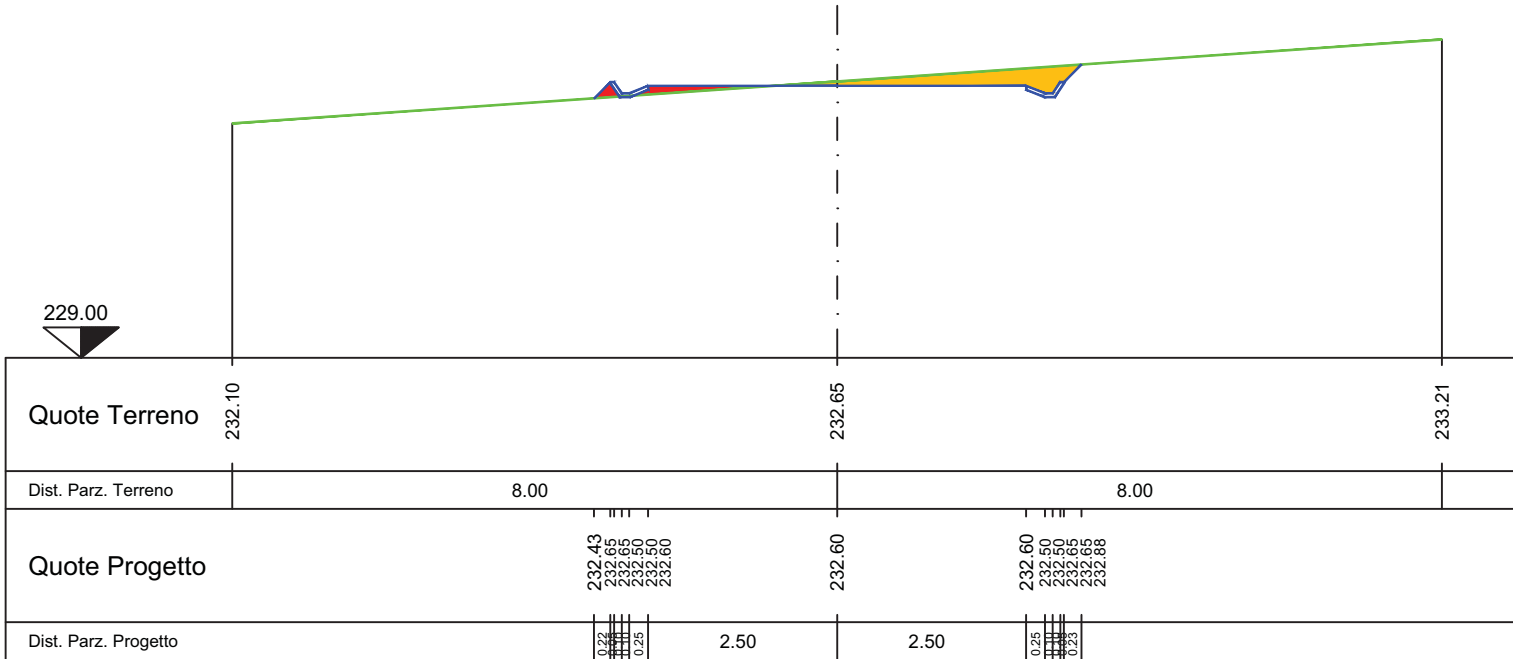
Simbolo	Descrizione
	Profilo di progetto
	Profilo del terreno

Simbolo	Descrizione
	Caneletta

RIP. 0.14  
SCA. 0.59

SEZ.NUM. 3

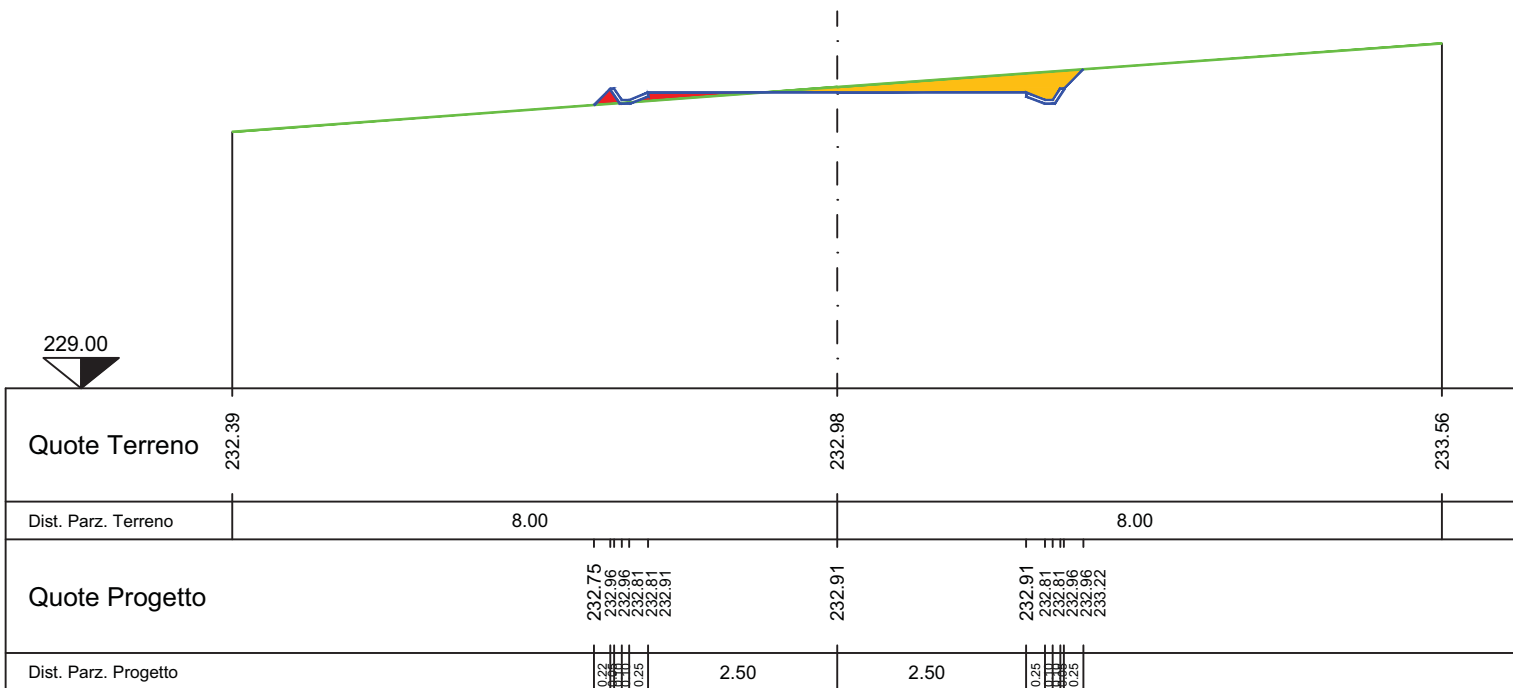
PROGR. 30.00  
PARZ. 15.00



RIP. 0.13  
SCA. 0.66

SEZ.NUM. 4

PROGR. 49.62  
PARZ. 19.62



**LEGENDA**

Simbolo	Descrizione
	Scavo
	Riparto

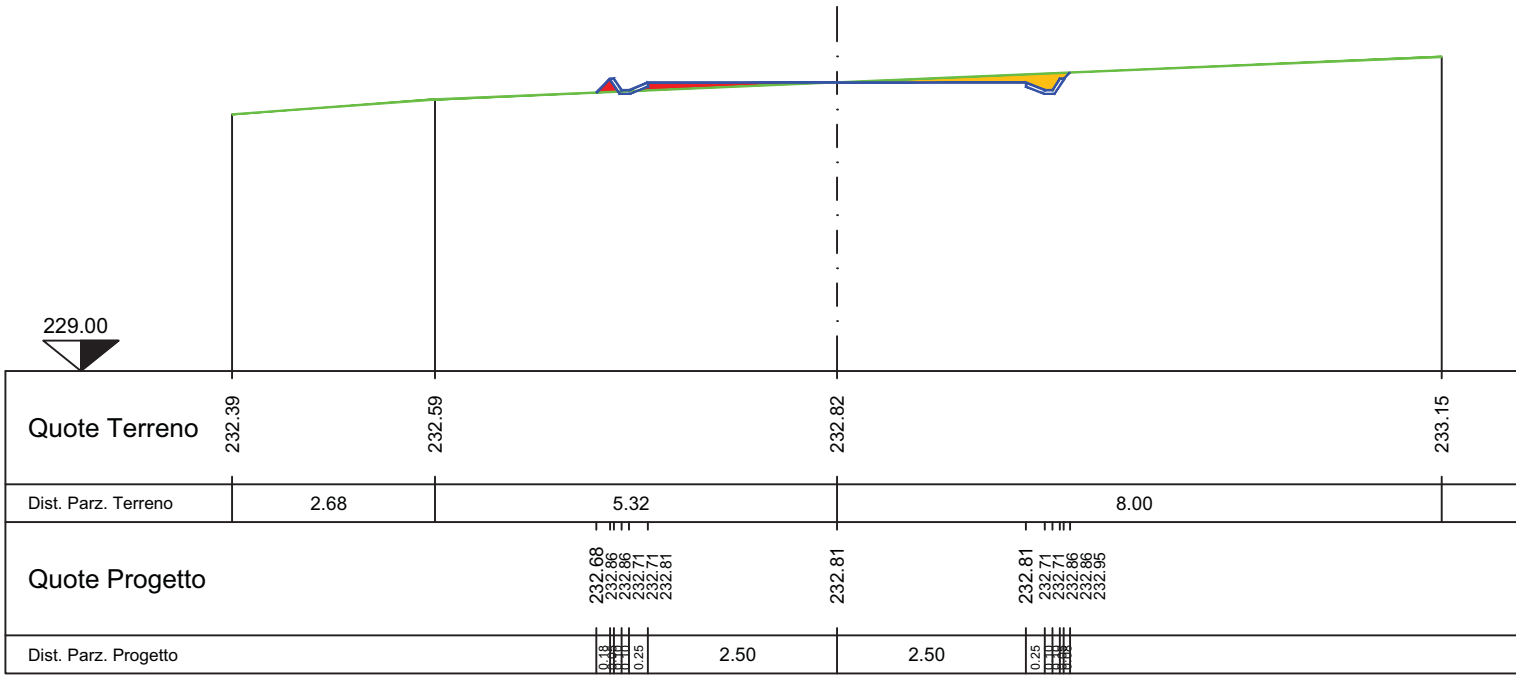
Simbolo	Descrizione
	Profilo di progetto
	Profilo del terreno

Simbolo	Descrizione
	Caneletta

RIP. 0.16  
SCA. 0.26

SEZ.NUM. 5

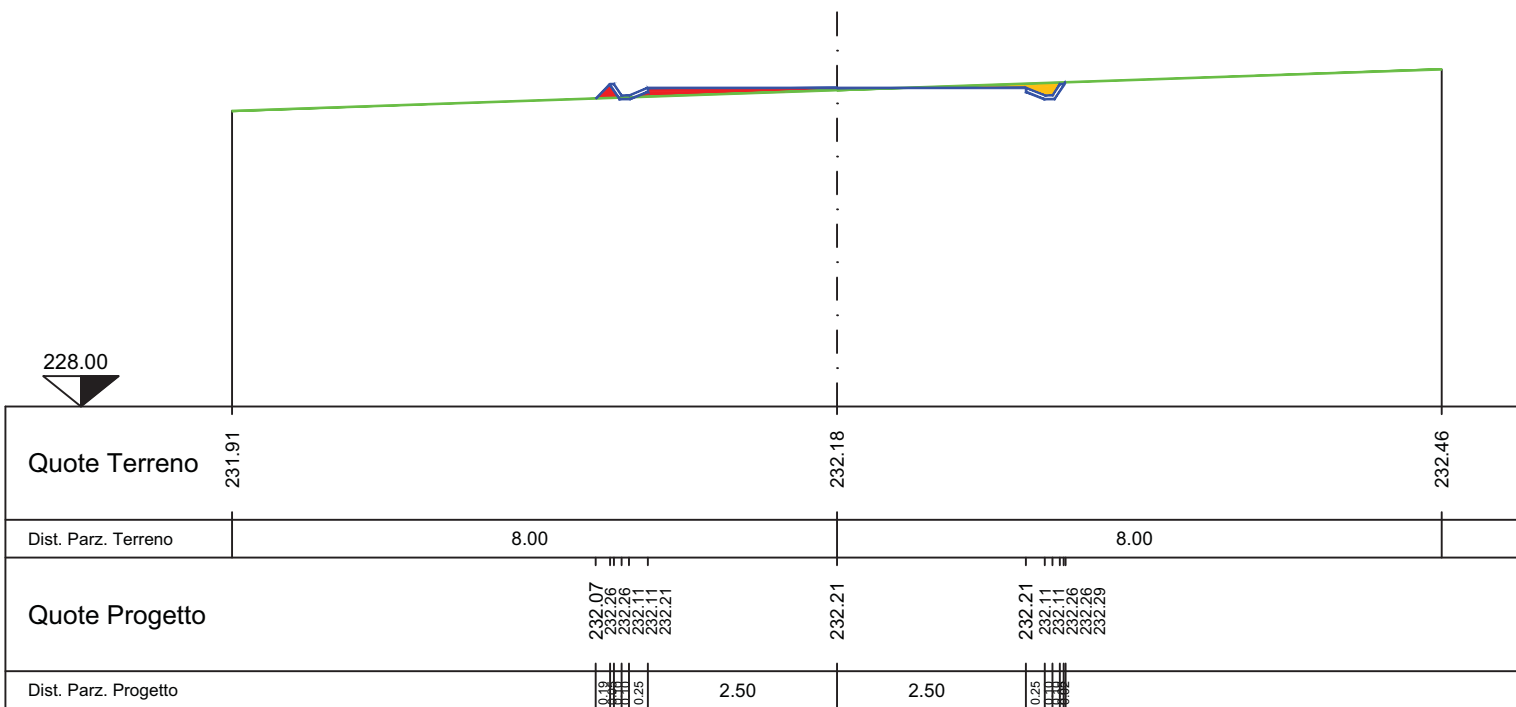
PROGR. 60.00  
PARZ. 10.38



RIP. 0.23  
SCA. 0.13

SEZ.NUM. 6

PROGR. 75.00  
PARZ. 15.00



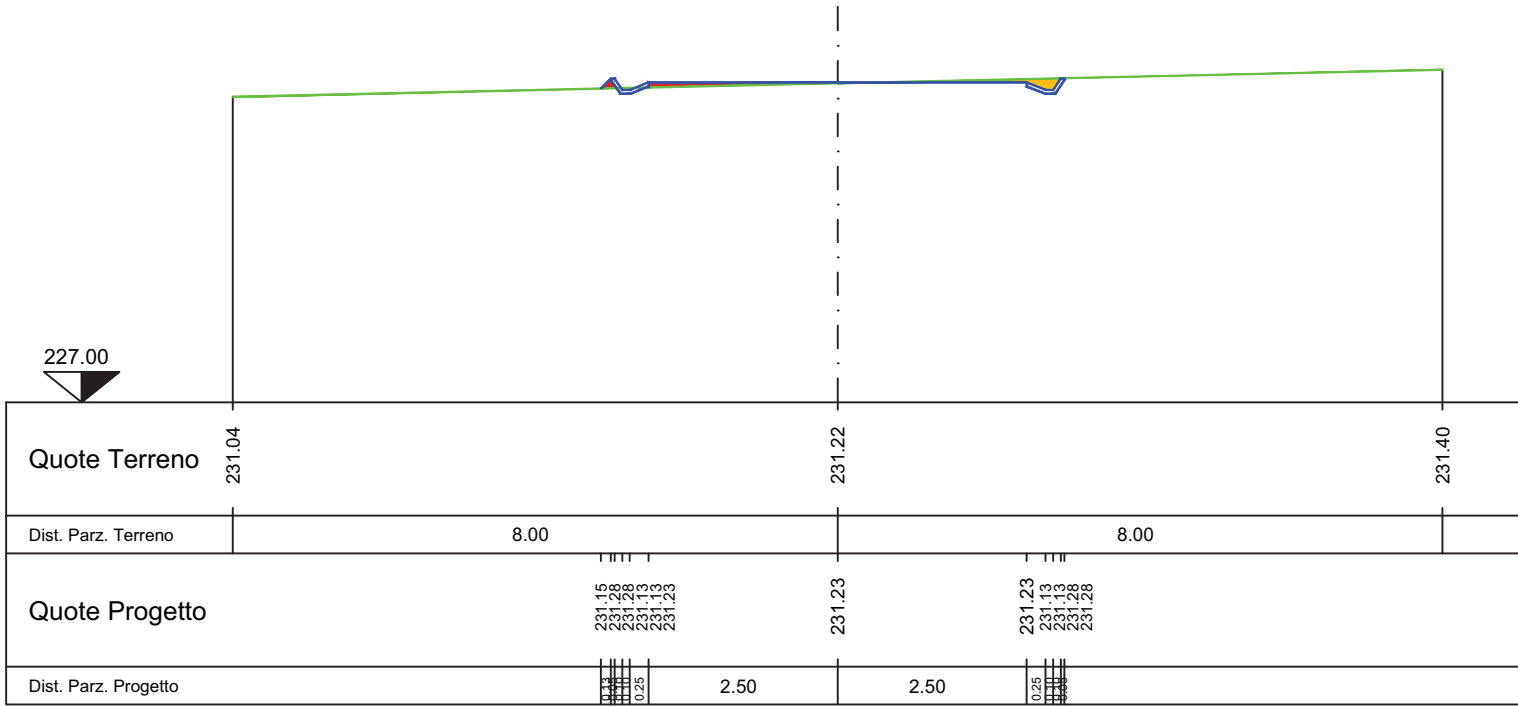
**LEGENDA**

Simbolo	Descrizione	Simbolo	Descrizione	Simbolo	Descrizione
	Scavo		Profilo di progetto		Caneletta
	Riparto		Profilo del terreno		

RIP. 0.12  
SCA. 0.14

SEZ.NUM. 7

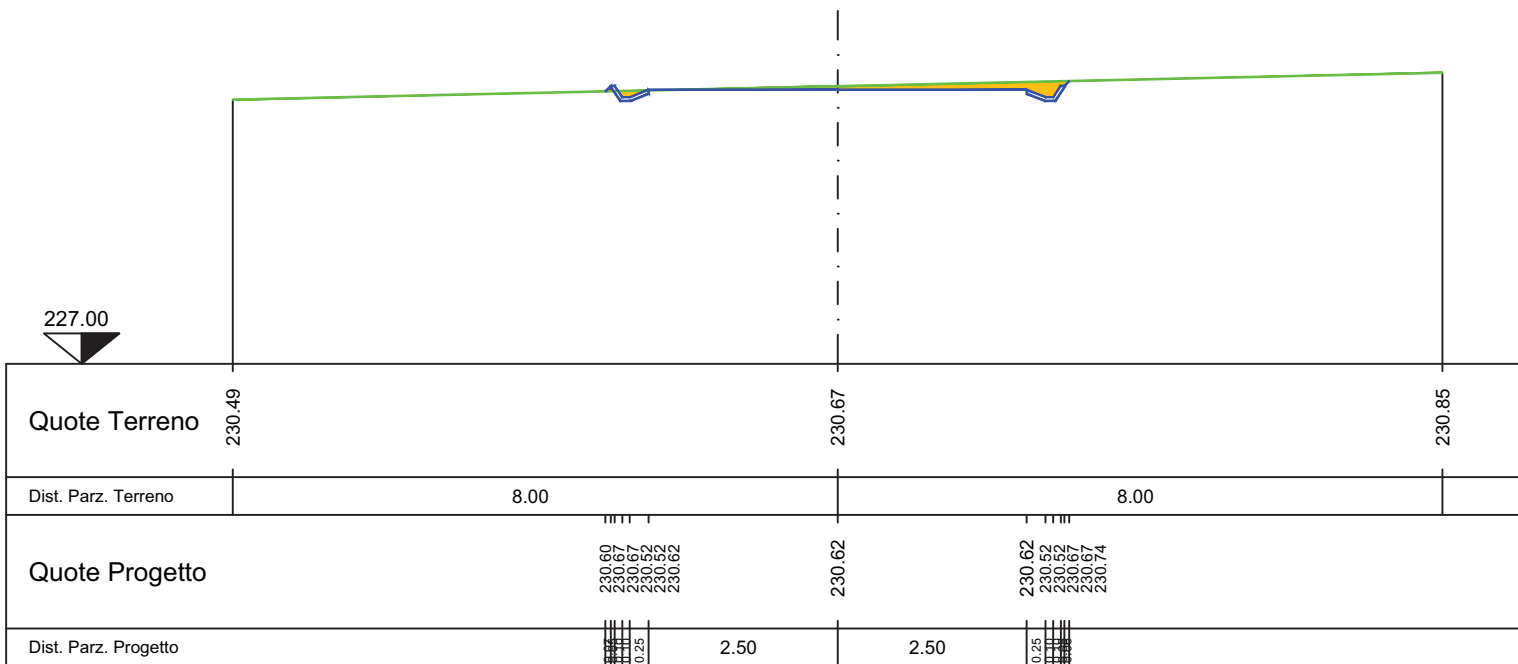
PROGR. 94.57  
PARZ. 19.57



RIP. 0.01  
SCA. 0.38

SEZ.NUM. 8

PROGR. 105.00  
PARZ. 10.43



**LEGENDA**

Simbolo	Descrizione
	Scavo
	Riparto

Simbolo	Descrizione
	Profilo di progetto
	Profilo del terreno

Simbolo	Descrizione
	Caneletta

RIP. 0.00  
SCA. 3.32

SEZ.NUM. 9

PROGR. 120.00  
PARZ. 15.00

226.00

Quote Terreno

229.63

229.85

230.06

Dist. Parz. Terreno

8.00

8.00

Quote Progetto

229.76

229.40

229.40

229.15

229.35

229.35

229.35

229.25

229.35

229.40

229.40

229.94

Dist. Parz. Progetto

0.36

0.10

0.10

0.25

2.50

2.50

0.25

0.10

0.10

0.54

RIP. 0.00  
SCA. 6.00

SEZ.NUM. 10

PROGR. 135.00  
PARZ. 15.00

225.00

Quote Terreno

228.65

228.87

229.09

Dist. Parz. Terreno

8.00

8.00

Quote Progetto

228.77

228.05

228.05

227.90

227.90

228.00

228.00

228.00

227.90

227.90

228.05

228.05

228.98

Dist. Parz. Progetto

0.71

0.10

0.25

2.50

2.50

0.25



0.10

0.10

0.93

**LEGENDA**

Simbolo	Descrizione
	Scavo
	Riparto

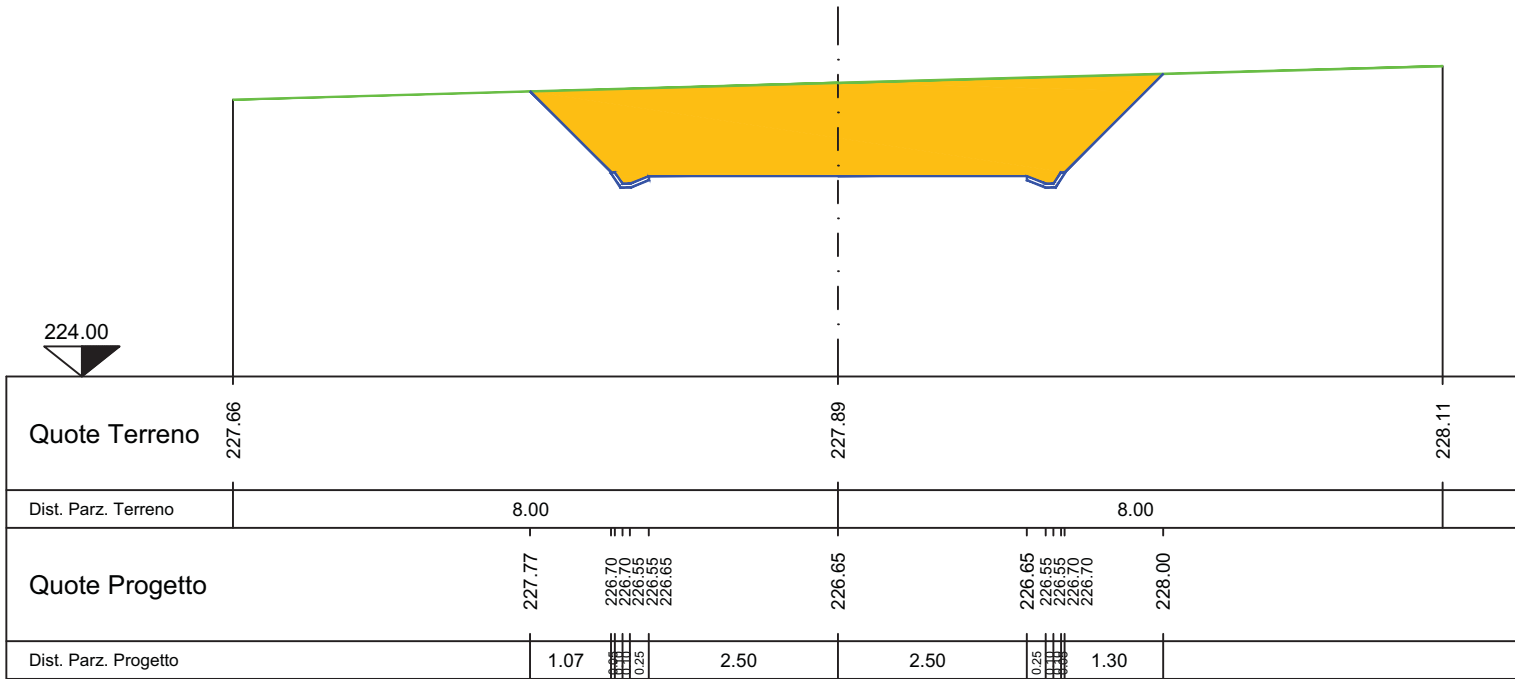
Simbolo	Descrizione
	Profilo di progetto
	Profilo del terreno

Simbolo	Descrizione
	Caneletta

RIP. 0.00  
SCA. 8.93

SEZ.NUM. 11

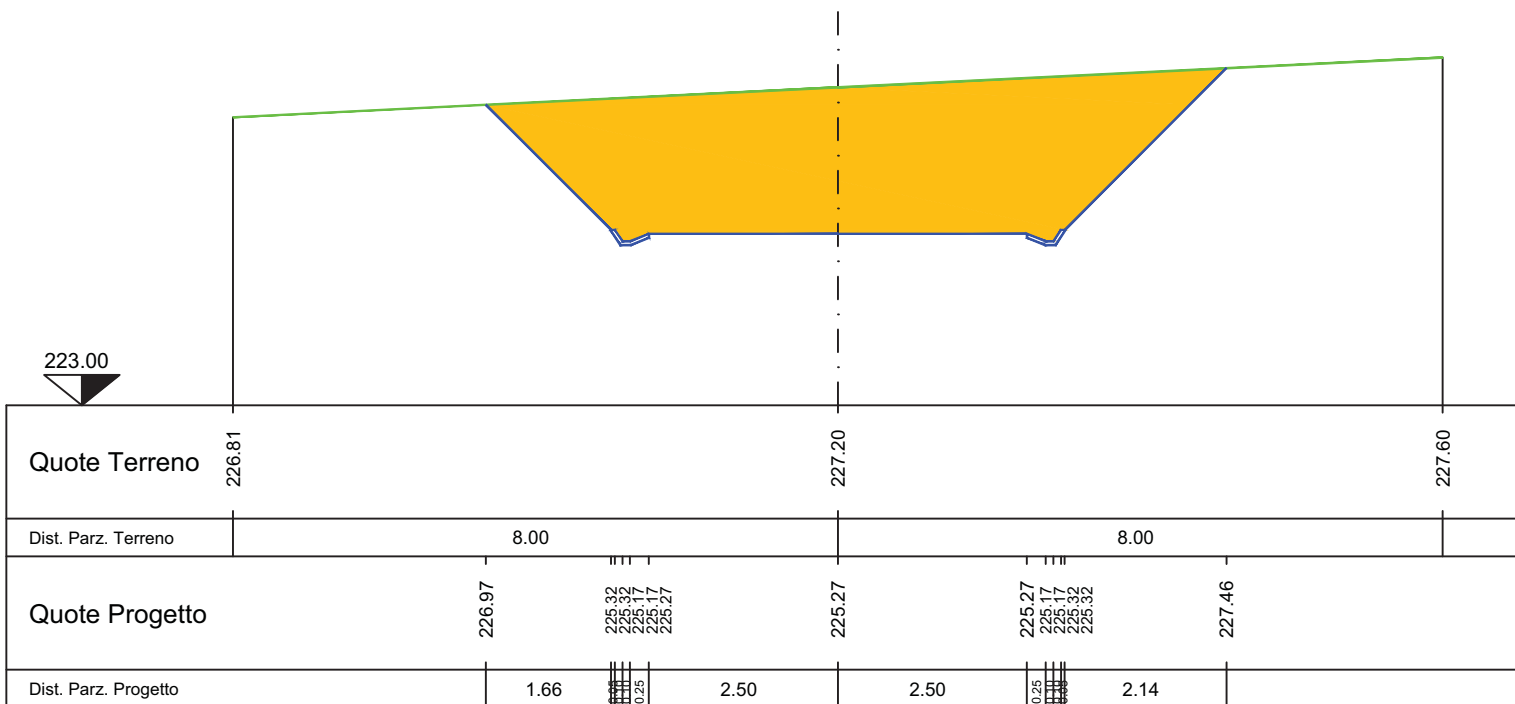
PROGR. 150.00  
PARZ. 15.00



RIP. 0.00  
SCA. 15.34

SEZ.NUM. 12

PROGR. 165.00  
PARZ. 15.00



**LEGENDA**

Simbolo	Descrizione
	Scavo
	Riparto

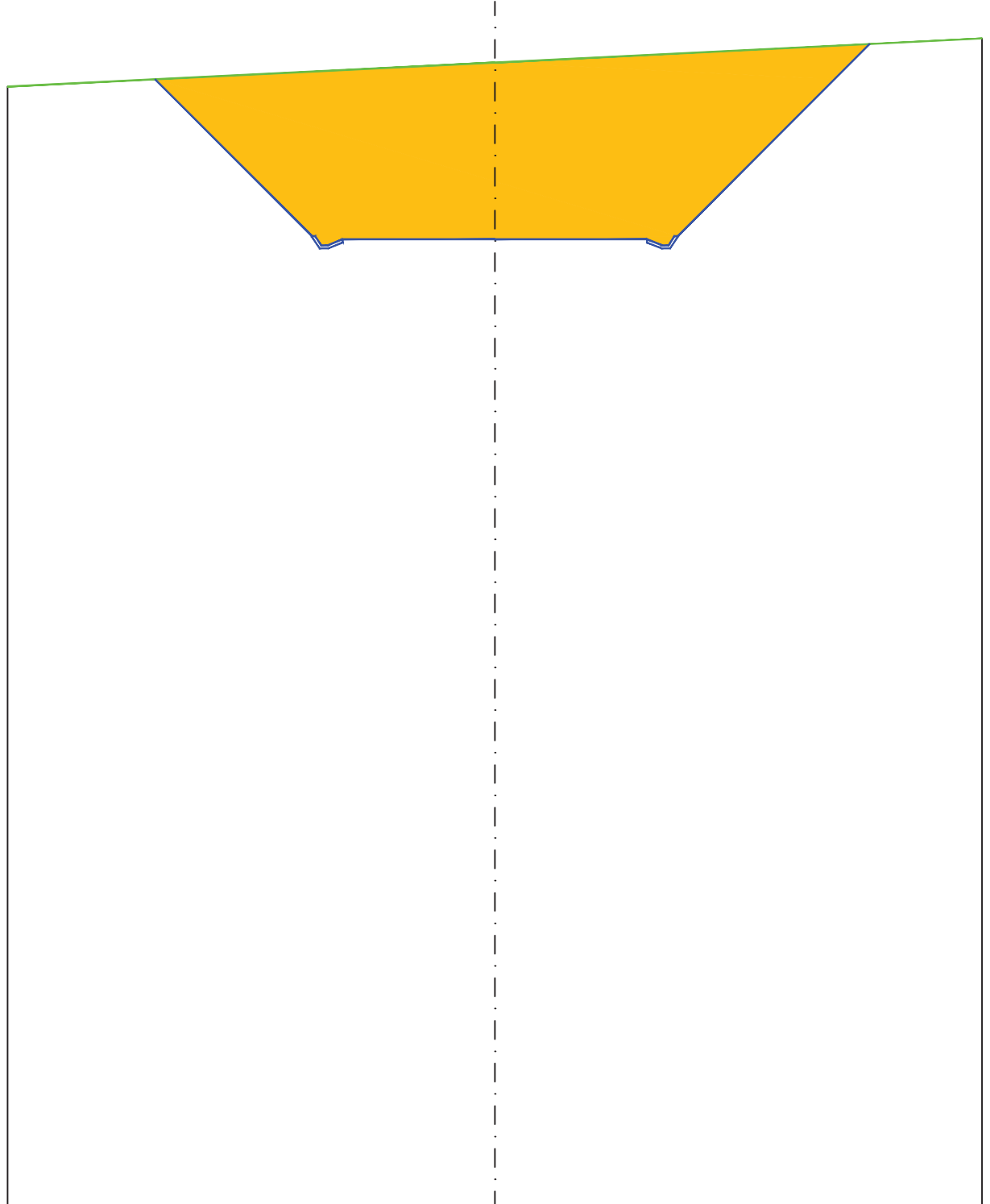
Simbolo	Descrizione
	Profilo di progetto
	Profilo del terreno

Simbolo	Descrizione
	Caneletta

RIP. 0.00  
 SCA. 25.75

SEZ.NUM. 13

PROGR. 180.00  
 PARZ. 15.00



Quote Terreno	226.36		226.76		227.15
Dist. Parz. Terreno		8.00		8.00	
Quote Progetto	226.48	223.90 223.90 223.75 223.65	223.85	223.85 223.75 223.90	227.06
Dist. Parz. Progetto		2.58	2.50	2.50	3.15

**LEGENDA**

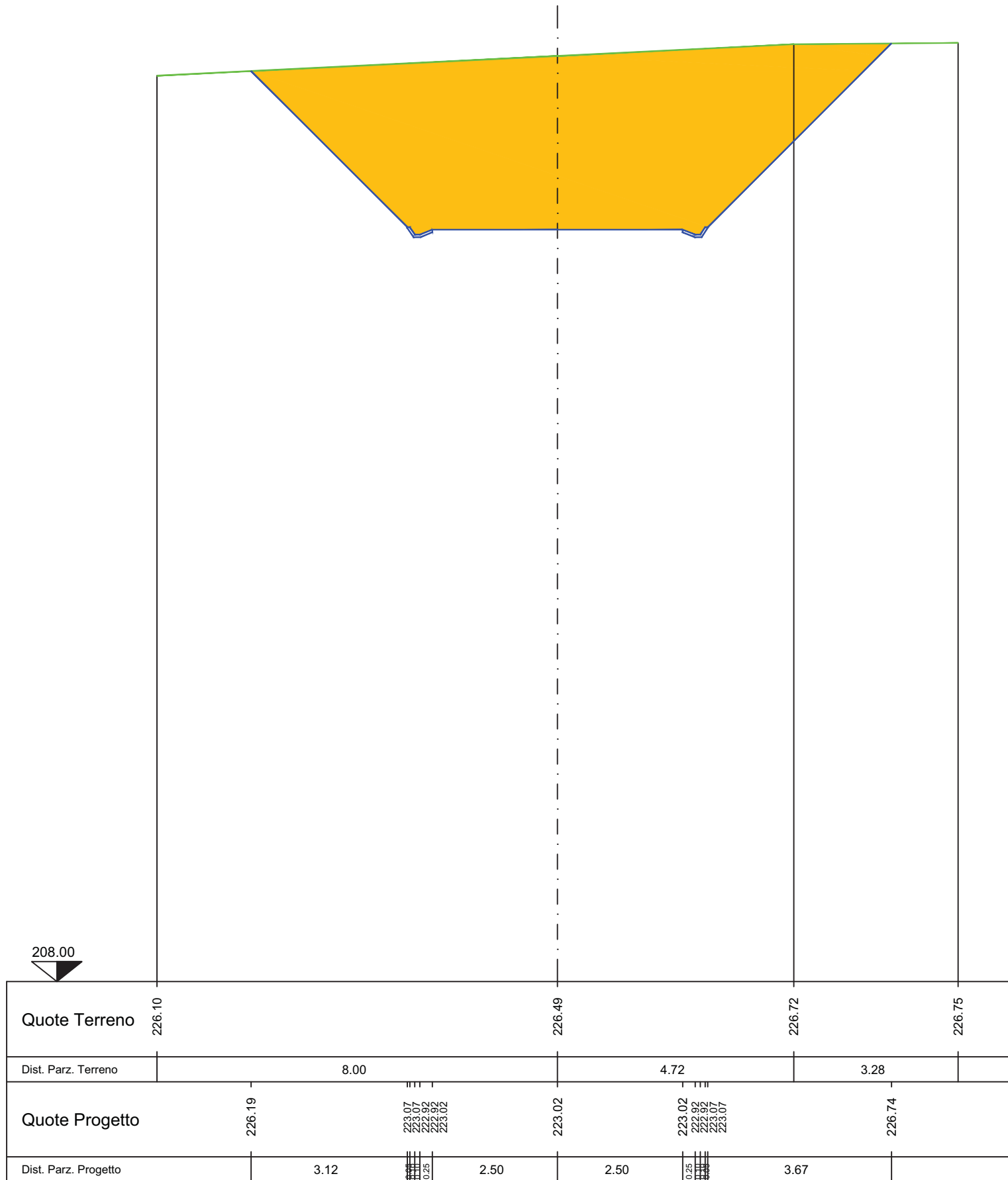
Simbolo	Descrizione	Simbolo	Descrizione	Simbolo	Descrizione
	Scavo		Profilo di progetto		Caneletta
	Riparto		Profilo del terreno		



RIP. 0.00  
SCA. 32.69

SEZ.NUM. 14

PROGR. 188.85  
PARZ. 8.85



**LEGENDA**

Simbolo	Descrizione
	Scavo
	Riparto

Simbolo	Descrizione
	Profilo di progetto
	Profilo del terreno

Simbolo	Descrizione
	Caneletta