





LEGENDA

Area potenzialmente impegnata dal vincolo preordinato all'esproprio (art. 52 del Testo unico in materia di espropriazione per pubblica utilità D.P.R. 327/2001

	Area di servizi stradale o cavidotto
	Area di fondazione e area SE- occupazione permanente
	Occupazione temporanea (OT)
	Servizi area di sorvolo
	Elettrodotta interrato MT 30 kV
	Limite foglio catastale
	Viabilità - nuova costruzione

 <p>REGIONE CAMPANIA</p>	<p>Comune principale impianto</p> <p>COMUNE DI VALVA PROVINCIA DI SALERNO</p> <p>Opere connesse</p> <p>COMUNE DI CALABRITTO PROVINCIA DI AVELLINO</p>		
			
<p>PROGETTO PER LA REALIZZAZIONE DI UN IMPIANTO PER LA PRODUZIONE DI ENERGIA ELETTRICA DA FONTE EOLICA, AI SENSI DEL D.LGS N. 387 DEL 2003, COMPOSTO DA N° 7 AEROGENERATORI, PER UNA POTENZA COMPLESSIVA DI 30,1 MW, SITO NEL COMUNE DI VALVA (SA) E OPERE CONNESSE NEL COMUNE DI CALABRITTO (AV)</p>			
COD. INTERNO	DESCRIZIONE	SCALA DI RAPP.	
EO-VAL-PD-PPE-03_7	CATASTALE CON AREE POTENZIALMENTE IMPEGNATE	7 DI 11	
<p>PROGETTAZIONE:</p> <div style="display: flex; justify-content: space-between;"> <div style="width: 40%;">  <p>Via S. Giacomo dei Capri 38 80122 Napoli tel. 081 579 79 88 mail: inse.srl@virgilio.it</p> </div> <div style="width: 55%; text-align: right;">  </div> </div>			
REDATTO	VERIFICATO	APPROVATO	REVISIONE
Geom. D. Sgambati	P.e. F. Di Maso	Ing. N. Galdero	Revisione 0
			DATA
			03/2020