

1 2 3 4 5 6 7 8

A

B

C

D

E

F

A

B

C

D

E

F

REGIONE
PUGLIA



Comune
di Sant'Agata di Puglia




Comune
di Candela



Comune
di Deliceto



Committente:



RWE RENEWABLES ITALIA S.R.L.
via Andrea Doria, 41/G - 00192 Roma
P.IVA/C.F. 06400370968

Titolo del Progetto:

PARCO EOLICO "SERRA PALINO"

CODICE PRATICA
PDDID08

Documento: **PROGETTO DEFINITIVO** N° Documento: **PESPA-P15**

Richiesta Autorizzazione Unica ai sensi del D. Lgs. 387 del 29/09/2003

ID PROGETTO: **PESPA** DISCIPLINA: **C** TIPOLOGIA: **RT** FORMATO: **A3**

Elaborato:

PIANO PARTICELLARE D'ESPROPRIO CON ELABORATO GRAFICO

FOGLIO: **1 di 36** SCALA: **1:2.000** Nome file: **PESPA-P15-0**

Progettazione:



Hydro Engineering s.s.
di Damiano e Mariano Galbo
via Rossotti, 39
91011 Alcamo (TP) Italy

Progettisti:




(Ing. Mariano Galbo)



| Rev: | Data Revisione | Descrizione Revisione | Redatto | Controllato | Approvato |
|------|----------------|-----------------------|---------|-------------|-----------|
| 0 | Maggio 2020 | PRIMA EMISSIONE | IP | MG | DG |
| | | | | | |
| | | | | | |
| | | | | | |

1 2 3 4 5 6 7 8

| | | |
|---|--|---------|
|  | Realizzazione di un parco eolico di potenza 48 MW in località "Serra Palino" nei comuni di Sant'Agata di Puglia e Candela (FG) | Rev. 00 |
|---|--|---------|

1. PIANO PARTICELLARE DI ESPROPRIO.....2

1. Piano Particolare di Esproprio

La società Hydro Engineering s.s. è stata incaricata, dalla società RWE RENEWABLES ITALIA SRL, di redigere il progetto definitivo relativo alla costruzione di un parco eolico, composto da n. 8 aerogeneratori, ciascuno di potenza nominale pari a 6,00 MW, per una potenza complessiva di 48,00 MW, da ubicarsi in località "Serra Palino" del Comune di Sant'Agata di Puglia e in località "Ischia dei Mulini" del Comune di Candela con opere di connessione in località "La Marana" del Comune di Deliceto in Provincia di Foggia.

RWE Renewables Italia S.r.l., parte del Gruppo RWE AG con base ad Essen, Germania, è una società attiva nello sviluppo, costruzione ed esercizio di impianti a fonte rinnovabile sul territorio italiano. Le attività del Gruppo RWE coinvolgono i seguenti pilastri principali: Rinnovabili, Generazione convenzionale e Supply & Trading. Il gruppo impiega circa 20.000 persone in tutto il mondo con l'ambizioso obiettivo di essere "carbon neutral" entro il 2040. La divisione RWE Renewables si colloca tra i maggiori attori globali nella generazione di energia da fonti rinnovabili con una capacità di generazione installata di circa 11,5 GW. Il nostro portafoglio comprende tecnologie quali eolico onshore ed offshore, solare fotovoltaico su scala industriale e lo storage con una presenza in 15 paesi in Europa, nelle Americhe e in Asia-Pacifico e 3.600 esperti dedicati.

A seguito di approfonditi studi è stato individuato nell'area denominata "Serra Palino" un sito di interesse eolico.

Saranno pertanto realizzate le infrastrutture necessarie alla costruzione del parco stesso e per lo sfruttamento dell'energia elettrica prodotta.

La potenza totale da installare sarà di 48 MW equivalenti all'installazione di 8 aerogeneratori della potenza unitaria di 6,00 MW.

La presente relazione tecnica specialistica ha per oggetto la descrizione e il dimensionamento preliminare della sottostazione elettrica di utente per la connessione alla rete di trasmissione nazionale.

La presente relazione tecnica specialistica ha per oggetto la distinta delle particelle catastali dei terreni relativi agli aerogeneratori, alle piazzole, alle piste di accesso ed al cavidotto di connessione dell'impianto in progetto.

Oggetto della presente relazione è il calcolo delle superfici di esproprio per diritti di superficie, per asservimento per sorvolo, per asservimento per cavidotti e per occupazione temporanea, relative alle aree occupate per la realizzazione delle infrastrutture del Parco Eolico di "Serra Palino".

Le aree del parco eolico in progetto soggette ad esproprio interessano le seguenti infrastrutture:

- Plinto di fondazione dell'aerogeneratore;
- Piazzola per il montaggio e la manutenzione dell'aerogeneratore in fase di esercizio;
- Viabilità a servizio del parco eolico e di accesso alle singole piazzole.
- Sottostazione Elettrica

Le aree soggette a per asservimento sono relative a:

- sorvolo del rotore di ogni aerogeneratore;
- elettrodotto interrato per la rete elettrica a servizio di ogni singolo aerogeneratore fino alla stazione utente di trasformazione e consegna, posta nel Comune di Deliceto, per i soli tratti che interesseranno le proprietà private.

Le aree soggette a occupazione temporanea sono :

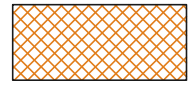
- aree di stoccaggio temporaneo per pale e gru ausiliari .

PARCO EOLICO SERRA PALINO

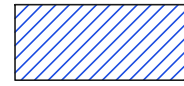
| DATI CATASTALI | | | | | | | | | | ESPROPRIO IN DIRITTO DI SUPERFICIE | | ASSERVIMENTO PER SORVOLO | | ASSERVIMENTO PER CAVIDOTTO | | AREE IN OCCUPAZIONE TEMPORANEA NON PREORDINATA ALL'ESPROPRIO art. 49 | | NOTE | | | | | |
|----------------|--------------------|--------|------------|--|---|-----------|--|---|---------------------------------|------------------------------------|---------------------|-----------------------------------|-------------------------------|--------------------------------------|-----------------------------|--|--------------------|----------------------|--|---------------------|---|--------|---------------------|
| N.O. DITTA | Comune | Foglio | Particella | NOMINATIVO O DENOMINAZIONE | COD. FISCALE | INDIRIZZO | TITOLO | Quota | Coltura in Atto | VALORE VENALE UNITARIO- V.V. | SUPERFICI (mq) - SE | INDENNITA' DI ESPROPRIO V.V. x SE | SUPERFICIE SERVITU' (mq) - SS | INDENNITA' SERVITU' V.V. x SS x 0,50 | SUPERFICIE SERVITU' (mq) SS | INDENNITA' SERVITU' SS x V.V. x 0,50 | SUPERFICI (mq) - S | | INDENNITA' OCCUPAZIONE TEMPORANEA S x V.V./12 x 2 | | | | |
| 1 | Deliceto | 42 | 560 | T.E.R.NA. RETE ELETTRICA NAZIONALE S.P.A. con sede in ROMA (RM) | 05779661007 | | Proprieta' | 1/1 | Seminativo cl 3 | € 0,89 | 0,00 | € 0,00 | 0,00 | € 0,00 | 39,50 | € 17,55 | 0,00 | € 0,00 | Cavidotto | | | | |
| 2 | Deliceto | 42 | 392 | D'ARCANGELO MARIA ROSA EMILIA nata a ASCOLI SATRIANO (FG) il 18/02/1935 DI STEFANO ELEONORA nata a ROCCHETTA SANT'ANTONIO (FG) il 30/01/1962 RACIOPPO DOMENICO nato a DELICETO (FG) il 02/01/1957 RACIOPPO DOMENICO nato a DELICETO (FG) il 02/01/1957 | DRCMR53858A463V DSTLNR62A70H467W RCPDNC57A02D269V RCPDNC57A02D269V | | Usufrutto Nuda proprieta' Proprieta' Proprieta' | 2/4 1/4 1/4 1/4 | Seminativo cl 3 | € 0,89 | 3896,00 | € 3.461,89 | 0,00 | € 0,00 | 98,50 | € 43,76 | 0,00 | € 0,00 | SET e Cavidotto | | | | |
| 3 | Deliceto | 42 | 533 | T.E.R.NA. RETE ELETTRICA NAZIONALE S.P.A. con sede in ROMA (RM) | 05779661007 | | Proprieta' | 1/1 | Seminativo cl 4 | € 0,89 | 0,00 | € 0,00 | 0,00 | € 0,00 | 192,00 | € 85,30 | 0,00 | € 0,00 | Cavidotto | | | | |
| 4 | Deliceto | 42 | 486 | GIORGIA GRAZIA nata a DELICETO (FG) il 05/12/1958 | GIORGIA51450269E | | Proprieta' | 1/1 | Seminativo cl 3 | € 0,89 | 0,00 | € 0,00 | 0,00 | € 0,00 | 117,50 | € 52,20 | 0,00 | € 0,00 | Cavidotto | | | | |
| 5 | Deliceto | 42 | 127 | DEMANIO PUBBLICO DELLO STATO PER LE OPERE DI BONIFICA con sede in FOGGIA (FG) | 80193210582 | | Proprieta' | 1000/1000 | Seminativo cl 3 | € 0,89 | 0,00 | € 0,00 | 0,00 | € 0,00 | 55,50 | € 24,66 | 0,00 | € 0,00 | Cavidotto | | | | |
| 6 | Deliceto | 42 | 112 | DEMANIO PUBBLICO DELLO STATO PER LE OPERE DI BONIFICA con sede in FOGGIA (FG) | 80193210582 | | Proprieta' | 1000/1000 | Seminativo cl 3 | € 0,89 | 0,00 | € 0,00 | 0,00 | € 0,00 | 96,50 | € 42,87 | 0,00 | € 0,00 | Cavidotto | | | | |
| 7 | Deliceto | 42 | 139 | DEMANIO PUBBLICO DELLO STATO PER LE OPERE DI BONIFICA con sede in FOGGIA (FG) | 80193210582 | | Proprieta' | 1000/1000 | Seminativo cl 3 | € 0,89 | 0,00 | € 0,00 | 0,00 | € 0,00 | 685,00 | € 304,34 | 0,00 | € 0,00 | Cavidotto | | | | |
| 8 | Deliceto | 42 | 135 | DEMANIO PUBBLICO DELLO STATO PER LE OPERE DI BONIFICA con sede in FOGGIA (FG) | 80193210582 | | Proprieta' | 1000/1000 | Seminativo cl 4 | € 0,89 | 0,00 | € 0,00 | 0,00 | € 0,00 | 187,50 | € 83,30 | 0,00 | € 0,00 | Cavidotto | | | | |
| 9 | Deliceto | 42 | 125 | DEMANIO PUBBLICO DELLO STATO PER LE OPERE DI BONIFICA con sede in FOGGIA (FG) | 80193210582 | | Proprieta' | 1000/1000 | Seminativo cl 4 | € 0,89 | 0,00 | € 0,00 | 0,00 | € 0,00 | 202,00 | € 89,75 | 0,00 | € 0,00 | Cavidotto | | | | |
| 10 | Deliceto | 42 | 162 | CAMPANELLA ALFONSO nato a DELICETO (FG) il 02/02/1925 | CMPPLN525802D269P | | Proprieta' | 1000/1000 | Seminativo cl 4 | € 0,89 | 0,00 | € 0,00 | 0,00 | € 0,00 | 1239,00 | € 550,47 | 0,00 | € 0,00 | Cavidotto | | | | |
| 11 | Deliceto | 42 | 115 | DEMANIO PUBBLICO DELLO STATO PER LE OPERE DI BONIFICA con sede in FOGGIA (FG) | 80193210582 | | Proprieta' | 1000/1000 | Seminativo cl 4 | € 0,89 | 0,00 | € 0,00 | 0,00 | € 0,00 | 251,00 | € 111,52 | 0,00 | € 0,00 | Cavidotto | | | | |
| 12 | Deliceto | 42 | 122 | DEMANIO PUBBLICO DELLO STATO PER LE OPERE DI BONIFICA con sede in FOGGIA (FG) | 80193210582 | | Proprieta' | 1000/1000 | Seminativo cl 4 | € 0,89 | 0,00 | € 0,00 | 0,00 | € 0,00 | 1000,00 | € 444,29 | 0,00 | € 0,00 | Cavidotto | | | | |
| 13 | Deliceto | 42 | 151 | DEMANIO PUBBLICO DELLO STATO PER LE OPERE DI BONIFICA con sede in FOGGIA (FG) | 80193210582 | | Proprieta' | 1000/1000 | Seminativo cl 4 | € 0,89 | 0,00 | € 0,00 | 0,00 | € 0,00 | 409,00 | € 179,05 | 0,00 | € 0,00 | Cavidotto | | | | |
| 14 | Candela | 1 | 269 | DEMANIO PUBBLICO DELLO STATO PER LE OPERE DI BONIFICA con sede in FOGGIA (FG) | 80193210582 | | Proprieta' | 1000/1000 | Seminativo cl 4 | € 0,89 | 0,00 | € 0,00 | 0,00 | € 0,00 | 18,70 | € 8,31 | 0,00 | € 0,00 | Cavidotto | | | | |
| 15 | Candela | 1 | 264 | DEMANIO PUBBLICO DELLO STATO PER LE OPERE DI BONIFICA con sede in FOGGIA (FG) | 80193210582 | | Proprieta' | 1000/1000 | Seminativo cl 4 | € 0,89 | 0,00 | € 0,00 | 0,00 | € 0,00 | 217,00 | € 96,41 | 0,00 | € 0,00 | Cavidotto | | | | |
| 16 | Candela | 1 | 268 | DEMANIO PUBBLICO DELLO STATO PER LE OPERE DI BONIFICA con sede in FOGGIA (FG) | 80193210582 | | Proprieta' | 1000/1000 | Seminativo cl 4 | € 0,89 | 0,00 | € 0,00 | 0,00 | € 0,00 | 130,00 | € 57,76 | 0,00 | € 0,00 | Cavidotto | | | | |
| 17 | Candela | 1 | 266 | DEMANIO PUBBLICO DELLO STATO PER LE OPERE DI BONIFICA con sede in FOGGIA (FG) | 80193210582 | | Proprieta' | 1000/1000 | Seminativo cl 4 | € 0,89 | 0,00 | € 0,00 | 0,00 | € 0,00 | 882,50 | € 392,08 | 0,00 | € 0,00 | Cavidotto | | | | |
| 18 | Candela | 2 | 70 | DANZA FRANCESCO nato a FOGGIA (FG) il 04/04/1964 DANZA ROCCO ANTONIO MARIO nato a FOGGIA (FG) il 29/07/1962 | DNZFN640D40643E DNZRCN62L29G643V | | Proprieta' Proprieta' | 1/2 1/2 | Seminativo cl 3 | € 0,89 | 0,00 | € 0,00 | 0,00 | € 0,00 | 114,00 | € 50,65 | 0,00 | € 0,00 | Cavidotto | | | | |
| 19 | Candela | 2 | 144 | MARINO LEONARDO nato a S. Agata di Puglia (FG) il 27/06/1937 | MRLNRD37H2193V | | Proprieta' | 1000/1000 | Seminativo cl 3 Uliveto cl 2 | € 0,89 € 1,22 | 0,00 0,00 | € 0,00 € 0,00 | 0,00 0,00 | € 0,00 € 0,00 | 56,50 56,50 | € 25,10 € 34,48 | 0,00 0,00 | € 0,00 € 0,00 | Cavidotto | | | | |
| 20 | S. Agata di Puglia | 11 | 303 | MAZZEO ARMANDO nato a S. Agata di Puglia (FG) il 13/03/1934 MAZZEO ARMANDO nato a S. Agata di Puglia (FG) il 13/03/1934 MAZZEO NICOLA nato a S. Agata di Puglia (FG) il 25/10/1968 MAZZEO NICOLA nato a S. Agata di Puglia (FG) il 25/10/1968 | MZZRND34C13193V MZZRND34C13193V MZZNCL68R25193I MZZNCL68R25193I | | Usufrutto Usufrutto Nuda proprieta' Nuda proprieta' | 1/2 1/2 1/2 1/2 | Seminativo cl 3 | € 0,89 | 0,00 | € 0,00 | 0,00 | € 0,00 | 340,00 | € 151,06 | 0,00 | € 0,00 | Cavidotto | | | | |
| 21 | S. Agata di Puglia | 13 | 96 | COLOTTI GERARDO GIOVANNI nato a S. Agata di Puglia (FG) il 09/06/1963 | CLTGRD63H09193X | | Proprieta' | 1/1 | Seminativo cl 4 Pascolo cl 2 | € 0,89 € 0,21 | 0,00 0,00 | € 0,00 € 0,00 | 0,00 0,00 | € 0,00 € 0,00 | 303,00 303,00 | € 134,62 € 31,20 | 0,00 0,00 | € 0,00 € 0,00 | Cavidotto | | | | |
| 22 | S. Agata di Puglia | 13 | 92 | COLOTTI GERARDO GIOVANNI nato a S. Agata di Puglia (FG) il 09/06/1963 | CLTGRD63H09193X | | Proprieta' | 1/1 | Seminativo cl 3 Pascolo cl 2 | € 0,89 € 0,21 | 35,00 35,00 | € 31,10 € 7,21 | 2658,00 2658,00 | € 1.180,92 € 273,67 | 676,50 676,50 | € 300,56 € 69,65 | 733,80 733,80 | € 108,67 € 25,18 | PESPA08 viabilità-sorvolo | | | | |
| 23 | S. Agata di Puglia | 13 | 153 | DE CIMMA MARCO nato a NAPOLI (NA) il 10/09/1972 VALENTINO LUIGI nato a ALBANO DI LUCANIA (PZ) il 19/06/1951 | DCMMRC72P10F839R VLNLGUS1H19A131N | | Proprieta' Proprieta' | 1/2 1/2 | Seminativo cl 3 | € 0,89 | 5850,00 | € 5.198,17 | 9930,00 | € 4.411,78 | 0,00 | € 0,00 | 1392,00 | € 206,15 | PESPA08 Viabilità-cavidotto-sorvolo-occupazione | | | | |
| 24 | S. Agata di Puglia | 13 | 154 | AGRICOLA PALINO - SOCIETA' SEMPLICE AGRICOLA con sede in S. Agata di Puglia (FG) DANZA CAROLINA nata a S. Agata di Puglia (FG) il 09/02/1953 DE CIMMA MARCO nato a NAPOLI (NA) il 10/09/1972 FLAMIA MARZIA nata a CANDELA (FG) il 31/08/1931 MARTUCCI ANTONIO nato a FOGGIA (FG) il 09/08/1977 MARTUCCI GIUSEPPE nato a S. Agata di Puglia (FG) il 09/04/1953 MARTUCCI ISABELLA nata a FOGGIA (FG) il 09/01/1979 MARTUCCI LUCIO nato a S. Agata di Puglia (FG) il 24/10/1952 MARTUCCI ROCCO nato a S. Agata di Puglia (FG) il 21/12/1973 MARTUCCI VITO nato a S. Agata di Puglia (FG) il 21/05/1975 MAZZEO GIUSEPPE nato a FOGGIA (FG) il 15/07/1958 RE DI LE. DI MAZZEO ROCCO & FIGLI SOCIETA' AGRICOLA IN ACCOMANDITA SEMPLICE con sede in FOGGIA (FG) VALENTINO LUIGI nato a ALBANO DI LUCANIA (PZ) il 19/06/1951 | 0401154071S DNZCLNS3849193X DCMMRC72P10F839R FLMMR231M718584V MRTNNTN77M09D643Z MRTGPP53D09193L MRTSL179A49D643H MRTLUS2R24I193N MRTLUS2R24I193N MRTLUS2R24I193N MRTV175E21I193T MZZGPP58L15D643C 01712770716 VLNLGUS1H19A131N | | Proprieta' Proprieta' Proprieta' Proprieta' Proprieta' Proprieta' Proprieta' Proprieta' Proprieta' Proprieta' Proprieta' Proprieta' Proprieta' | 84/756 4/756 42/756 84/756 2/756 216/756 2/756 12/756 2/756 2/756 84/756 168/756 42/756 | Seminativo irr. cl U | € 1,51 | 6775,00 | € 10.213,88 | 0,00 | € 0,00 | 219,00 | € 165,08 | 0,00 | € 0,00 | 0,00 | € 0,00 | 0,00 | € 0,00 | Viabilità-cavidotto |
| 25 | S. Agata di Puglia | 13 | 105 | CARRILLO VITO nato a SANT'AGATA DI PUGLIA (FG) il 16/04/1955 ZINGARIELLO AMALIA nata a SANT'AGATA DI PUGLIA (FG) il 14/11/1957 | CRRV155D16193I ZNGMLA5754I193H | | Proprieta' Proprieta' | 1/2 1/2 | Seminativo cl 3 Pascolo cl 2 | € 0,89 € 0,21 | 1710,00 1710,00 | € 1.519,46 € 352,12 | 0,00 0,00 | € 0,00 € 0,00 | 0,00 0,00 | € 0,00 € 0,00 | 0,00 0,00 | € 0,00 € 0,00 | € 0,00 € 0,00 | Viabilità-cavidotto | | | |
| 26 | S. Agata di Puglia | 13 | 106 | DE CIMMA MARCO nato a NAPOLI (NA) il 10/09/1972 VALENTINO LUIGI nato a ALBANO DI LUCANIA (PZ) il 19/06/1951 | DCMMRC72P10F839R VLNLGUS1H19A131N | | Proprieta' Proprieta' | 1/2 1/2 | Seminativo cl 3 | € 0,89 | 3522,50 | € 3.130,01 | 12564,50 | € 5.582,26 | 0,00 | € 0,00 | 13043,00 | € 1.931,62 | 0,00 | € 0,00 | PESPA03 Viabilità-cavidotto-sorvolo-occupazione | | |
| 27 | Candela | 2 | 79 | MARTUCCI IMPERATRICE nata a SANT'AGATA DI PUGLIA (FG) il 03/05/1951 | MRTMRT51E43I193Q | | Proprieta' | 1000/1000 | Seminativo cl 3 | € 0,89 | 3420,00 | € 3.038,93 | 0,00 | € 0,00 | 0,00 | € 0,00 | 144,00 | € 21,33 | PESPA03 occupazione | | | | |
| 28 | Candela | 2 | 81 | CAVALIERE GERARDA nata a SANT'AGATA DI PUGLIA (FG) il 20/10/1957 MARTUCCI ANTONIO nato a SANT'AGATA DI PUGLIA (FG) il 12/05/1952 | CVLGRD5786D193C MRTNNTN52E12I193N | | Proprieta' Proprieta' | 1/2 1/2 | Seminativo cl 3 | € 0,89 | 3420,00 | € 3.038,93 | 2724,50 | € 1.210,46 | 0,00 | € 0,00 | 0,00 | € 0,00 | 0,00 | € 0,00 | PESPA03 sorvolo | | |
| 29 | Candela | 2 | 82 | ANDREANO CARMELA nata a SANT'AGATA DI PUGLIA (FG) il 10/10/1947 MARTUCCI LEONARDO nato a SANT'AGATA DI PUGLIA (FG) il 28/07/1942 NOVELLO FLORENZIA nata a SANT'AGATA DI PUGLIA (FG) il 26/07/1914 | DNZCNL4750I193M MRLNDRD210I193M NVLNFM14L66I193E 01712770716 | | Nuda proprieta' Nuda proprieta' Usufrutto Proprieta' | 2/3 1/3 1/1 1/1 | Seminativo cl 3 | € 0,89 | 3420,00 | € 3.038,93 | 474,00 | € 210,59 | 0,00 | € 0,00 | 0,00 | € 0,00 | 0,00 | € 0,00 | PESPA03 sorvolo | | |
| 30 | S. Agata di Puglia | 13 | 156 | MARTUCCI TEODORO nato a S. Agata di Puglia (FG) il 25/03/1956 | MRTTDR56C25I193Z | | Proprieta' | 1/1 | Seminativo irr. cl U | € 1,51 | 887,00 | € 1.337,23 | 0,00 | € 0,00 | 0,00 | € 0,00 | 0,00 | € 0,00 | € 0,00 | Viabilità-cavidotto | | | |
| 31 | S. Agata di Puglia | 13 | 240 | MAZZEO GIUSEPPE nato a FOGGIA (FG) il 15/07/1958 | MZZGPP58L15D643C | | Proprieta' | 1/1 | Seminativo cl 3 Uliveto cl 2 | € 0,89 € 1,22 | 3525,75 3525,75 | € 3.132,90 € 4.303,33 | 3795,50 3795,50 | € 1.686,30 € 2.316,29 | 0,00 0,00 | € 0,00 € 0,00 | 754,25 754,25 | € 111,70 € 153,43 | 0,00 0,00 | € 0,00 € 0,00 | viabilità-sorvolo-cavidotto-Occupaz. PESPA03 viabilità-sorvolo-Occupaz. | | |
| 32 | S. Agata di Puglia | 13 | 147 | MARTUCCI TEODORO nato a S. Agata di Puglia (FG) il 25/03/1956 | MRTTDR56C25I193Z | | Proprieta' | 1/1 | Seminativo irr. cl U | € 1,51 | 821,00 | € 1.237,73 | 8034,00 | € 6.055,96 | 0,00 | € 0,00 | 5,00 | € 1,26 | 0,00 | € 0,00 | PESPA07 viabilità-sorvolo-cavidotto-Occupaz. | | |
| 33 | S. Agata di Puglia | 13 | 161 | "RE DI LE. DI MAZZEO ROCCO & FIGLI - SOCIETA' AGRICOLA IN ACCOMANDITA SEMPLICE" IN SIGLA "RE DI LE SAS" con sede in FOGGIA (FG) | 01712770716 | | Proprieta' | 1/1 | Seminativo cl 3 | € 0,89 | 3437,50 | € 3.054,48 | 9438,00 | € 4.193,19 | 135,00 | € 59,98 | 1528,50 | € 226,36 | 0,00 | € 0,00 | PESPA05 Viabilità-cavidotto-sorvolo-occupazione | | |
| 34 | S. Agata di Puglia | 13 | 152 | MAZZEO GIUSEPPE nato a FOGGIA (FG) il 15/07/1958 | MZZGPP58L15D643C | | Proprieta' | 1/1 | Seminativo cl 3 | € 0,89 | 266,00 | € 236,36 | 1521,00 | € 675,76 | 0,00 | € 0,00 | 0,00 | € 0,00 | € 0,00 | € 0,00 | PESPA05 Viabilità-sorvolo | | |
| 35 | S. Agata di Puglia | 13 | 216 | AGRICOLA PALINO - SOCIETA' SEMPLICE AGRICOLA con sede in S. Agata di Puglia (FG) | 0401154071S | | Proprieta' | 1/1 | Seminativo cl 2 Pascolo cl 2 | € 0,89 € 0,21 | 1295,25 1295,25 | € 1.150,93 € 266,72 | 0,00 0,00 | € 0,00 € 0,00 | 0,00 0,00 | € 0,00 € 0,00 | 0,00 0,00 | € 0,00 € 0,00 | € 0,00 € 0,00 | Viabilità-cavidotto | | | |
| 36 | S. Agata di Puglia | 13 | 164 | RE DI LE. DI MAZZEO ROCCO & FIGLI SOCIETA' AGRICOLA IN ACCOMANDITA SEMPLICE con sede in FOGGIA (FG) | 01712770716 | | Proprieta' | 1/1 | Seminativo cl 3 | € 0,89 | 1584,00 | € 1.407,50 | 882,00 | € 391,86 | 0,00 | € 0,00 | 0,00 | € 0,00 | € 0,00 | € 0,00 | PESPA05 Viabilità-sorvolo | | |
| 37 | S. Agata di Puglia | 13 | 94 | RE DI LE. DI MAZZEO ROCCO & FIGLI SOCIETA' AGRICOLA IN ACCOMANDITA SEMPLICE con sede in FOGGIA (FG) | 01712770716 | | Proprieta' | 1/1 | Seminativo cl 4 | € 0,89 | 4837,50 | € 4.298,49 | 10220,00 | € 4.540,62 | 0,00 | € 0,00 | 1558,00 | € 230,73 | 0,00 | € 0,00 | Viabilità-cavidotto-sorvolo-occupazione | | |
| 38 | S. Agata di Puglia | 13 | 199 | MARTUCCI GIUSEPPE nato a S. Agata di Puglia (FG) il 09/04/1953 | MRTGPP53D09193L | | Proprieta' | 1/1 | Seminativo irr. cl U | € 1,51 | 0,00 | € 0,00 | 5336,50 | € 4.022,61 | 0,00 | € 0,00 | 0,00 | € 0,00 | € 0,00 | € 0,00 | PESPA06 sorvolo | | |
| 39 | S. Agata di Puglia | 13 | 181 | DE CIMMA MARCO nato a NAPOLI (NA) | | | | | | | | | | | | | | | | | | | |

RWE

PARCO EOLICO "SERRA PALINO" PROGETTO DEFINITIVO



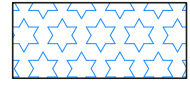
Esproprio in diritto di superficie




Asservimento per cavidotto



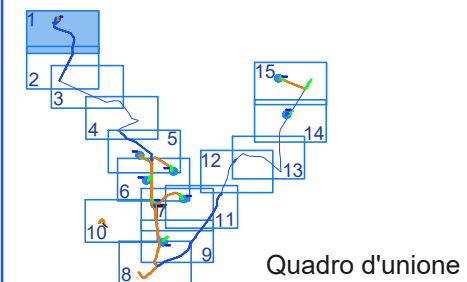
Cavidotto



Asservimento per sorvolo



Occupazione temporanea

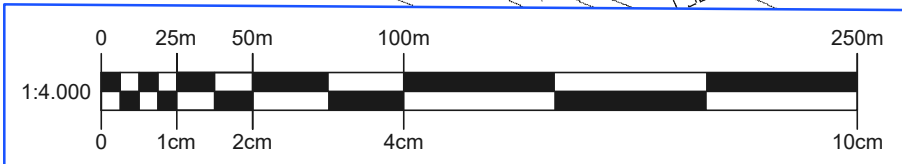
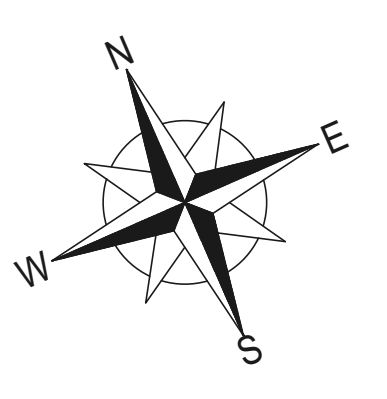


PESPA-P15-0

scala 1:4.000


Scheda n.1

Comune di Deliceto
Foglio n.42

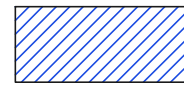


RWE

PARCO EOLICO "SERRA PALINO" PROGETTO DEFINITIVO

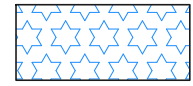


Esproprio in diritto di superficie




Asservimento per cavidotto

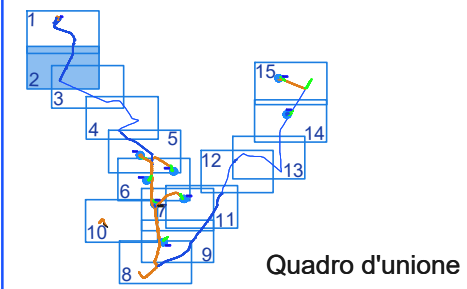
Cavidotto



Asservimento per sorvolo



Occupazione temporanea



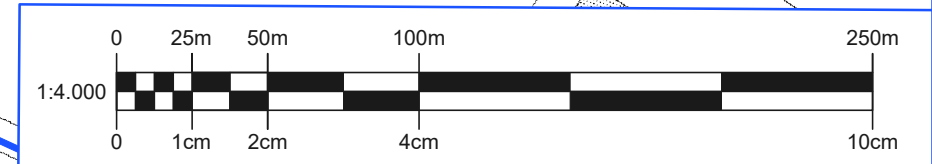
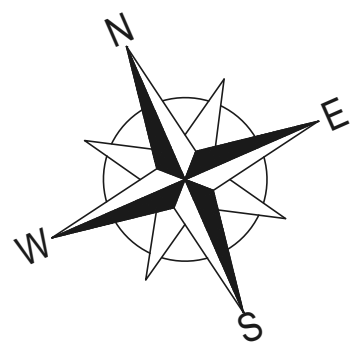
PESPA-P15-0

scala 1:4.000

Scheda n.2


Comune di Deliceto
Foglio n.42

Comune di Candela
Foglio n.01

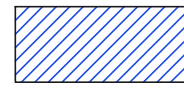


RWE

PARCO EOLICO "SERRA PALINO" PROGETTO DEFINITIVO




Esproprio in diritto di superficie




Asservimento per cavidotto



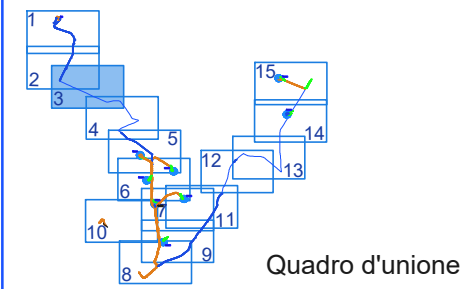
Cavidotto



Asservimento per sorvolo



Occupazione temporanea



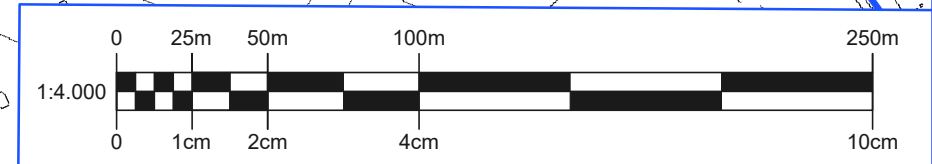
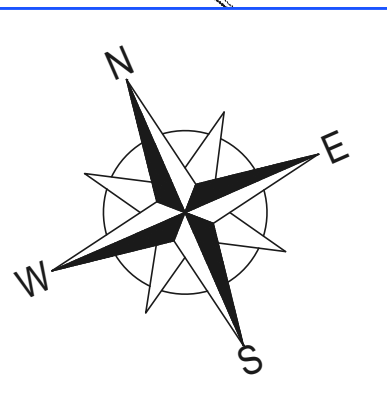
PESPA-P15-0

scala 1:4.000

Scheda n.3

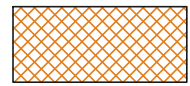
Comune di Candela
Foglio n.01

Comune di Candela
Foglio n.01

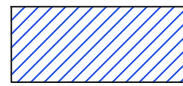


RWE

PARCO EOLICO "SERRA PALINO" PROGETTO DEFINITIVO

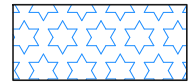


Esproprio in diritto di superficie




Asservimento per cavidotto

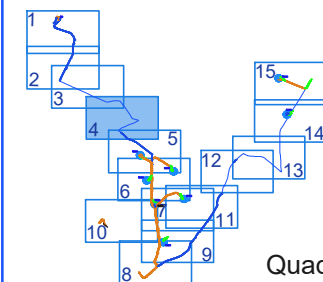
Cavidotto



Asservimento per sorvolo



Occupazione temporanea



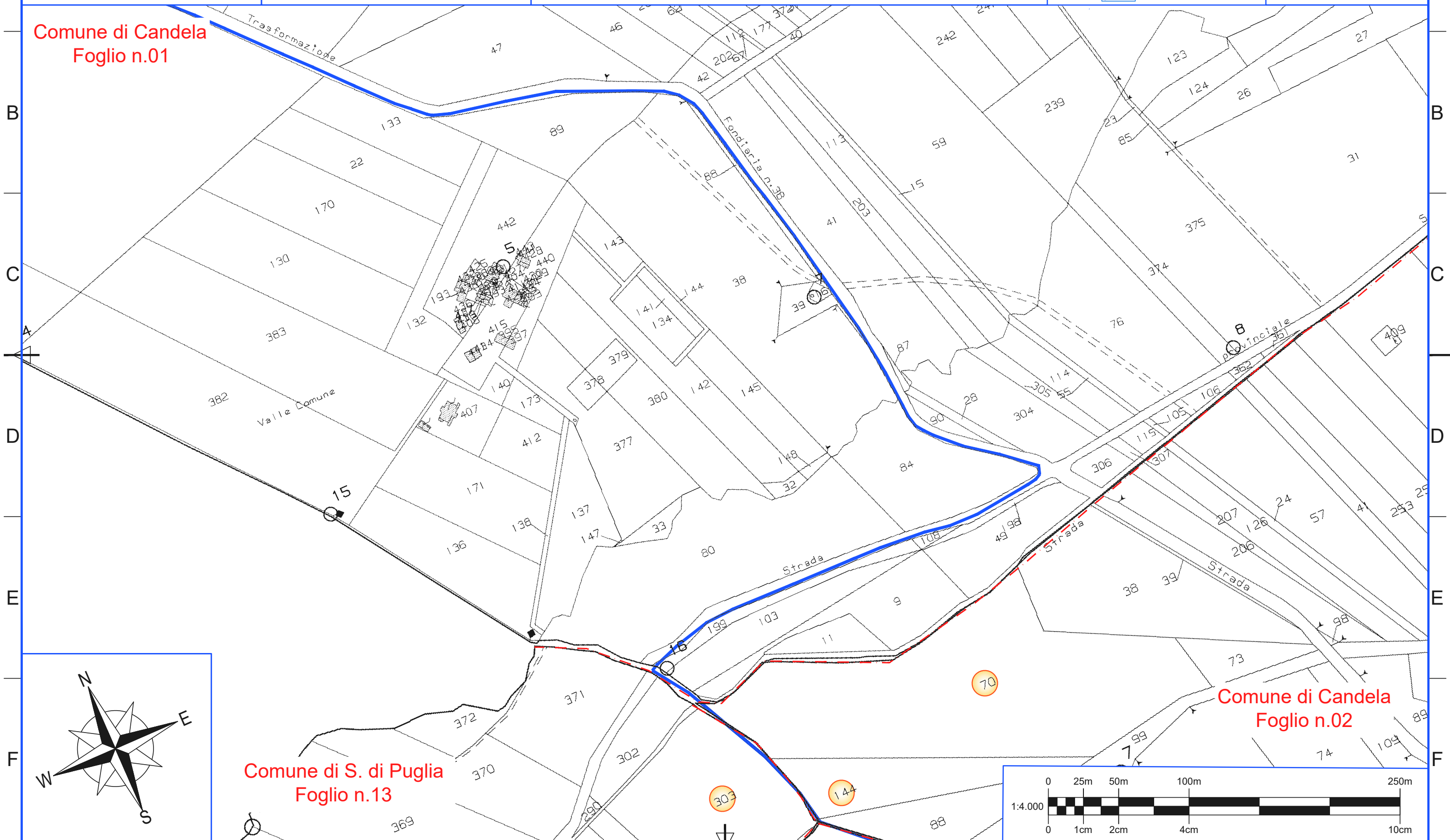
Quadro d'unione

PESPA-P15-0

scala 1:4.000

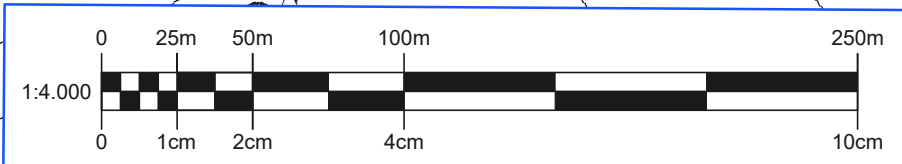
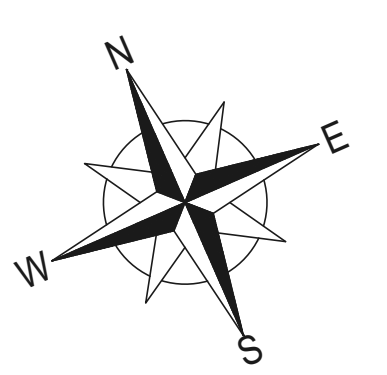
Scheda n.4

Comune di Candela
Foglio n.01



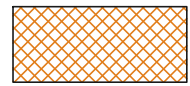
Comune di Candela
Foglio n.02

Comune di S. di Puglia
Foglio n.13

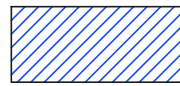


RWE

PARCO EOLICO "SERRA PALINO" PROGETTO DEFINITIVO

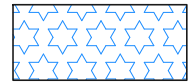


Esproprio in diritto di superficie




Asservimento per cavidotto

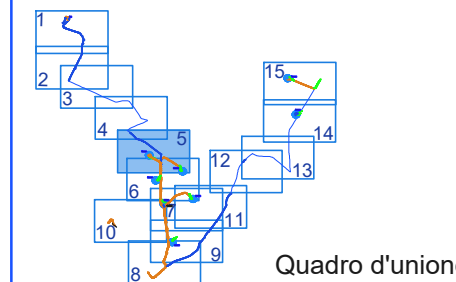
Cavidotto



Asservimento per sorvolo



Occupazione temporanea



PESPA-P15-0

scala 1:4.000

Scheda n.5

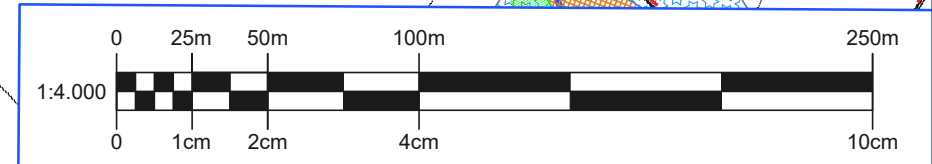
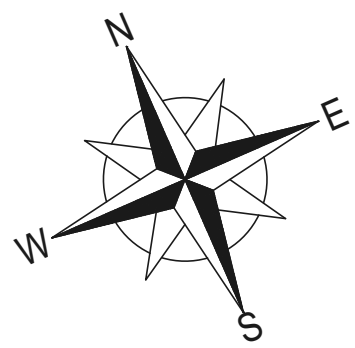
Comune di S. di Puglia
Foglio n.11

Comune di Candela
Foglio n.02

PESPA08

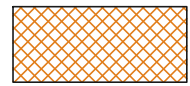
PESPA03

Comune di S. di Puglia
Foglio n.13

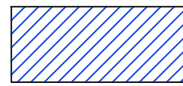


RWE

PARCO EOLICO "SERRA PALINO" PROGETTO DEFINITIVO



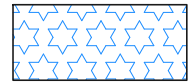
Esproprio in diritto di superficie




Asservimento per cavidotto



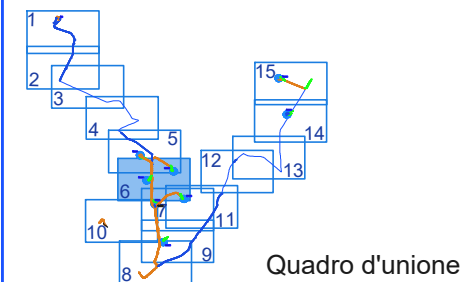
Cavidotto



Asservimento per sorvolo



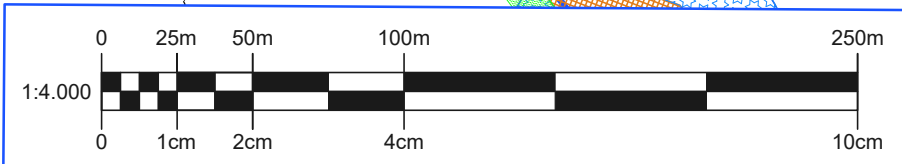
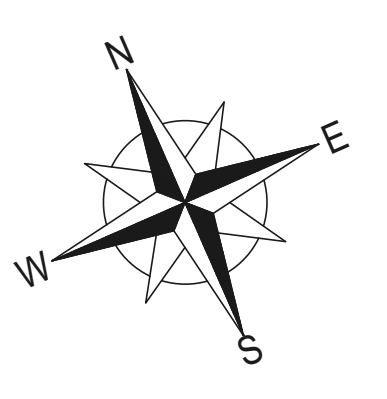
Occupazione temporanea



PESPA-P15-0


scala 1:4.000

Scheda n.6

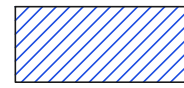


RWE

PARCO EOLICO "SERRA PALINO" PROGETTO DEFINITIVO




Esproprio in diritto di superficie




Asservimento per cavidotto



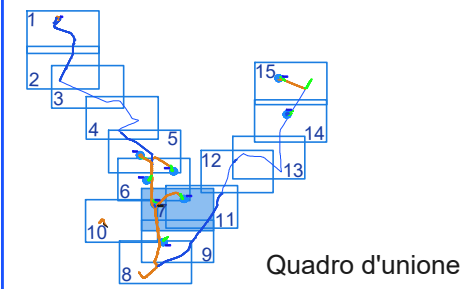
Cavidotto



Asservimento per sorvolo



Occupazione temporanea



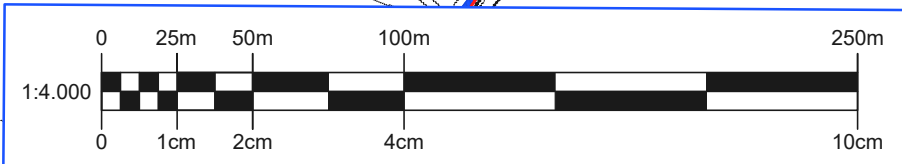
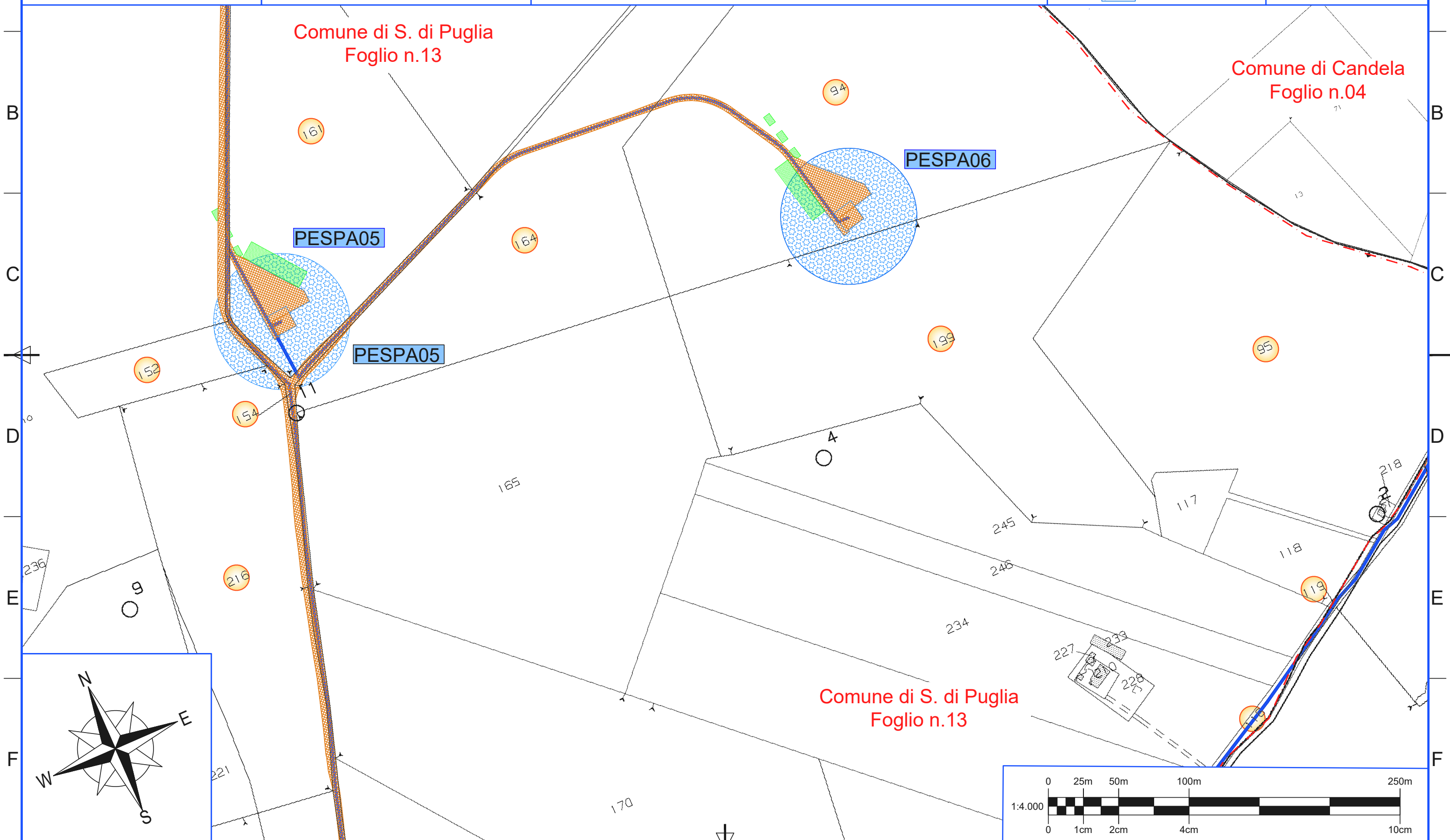
PESPA-P15-0

scala 1:4.000

Scheda n.7

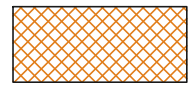
Comune di S. di Puglia
Foglio n.13

Comune di Candela
Foglio n.04

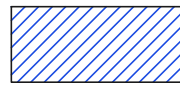


RWE

PARCO EOLICO "SERRA PALINO" PROGETTO DEFINITIVO

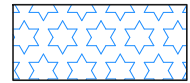


Esproprio in diritto di superficie




Asservimento per cavidotto

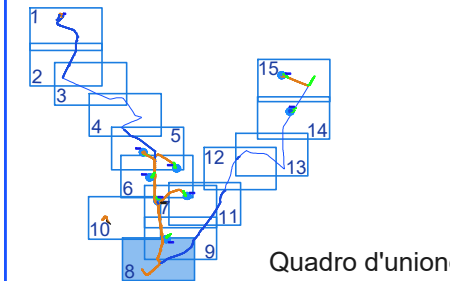
Cavidotto



Asservimento per sorvolo



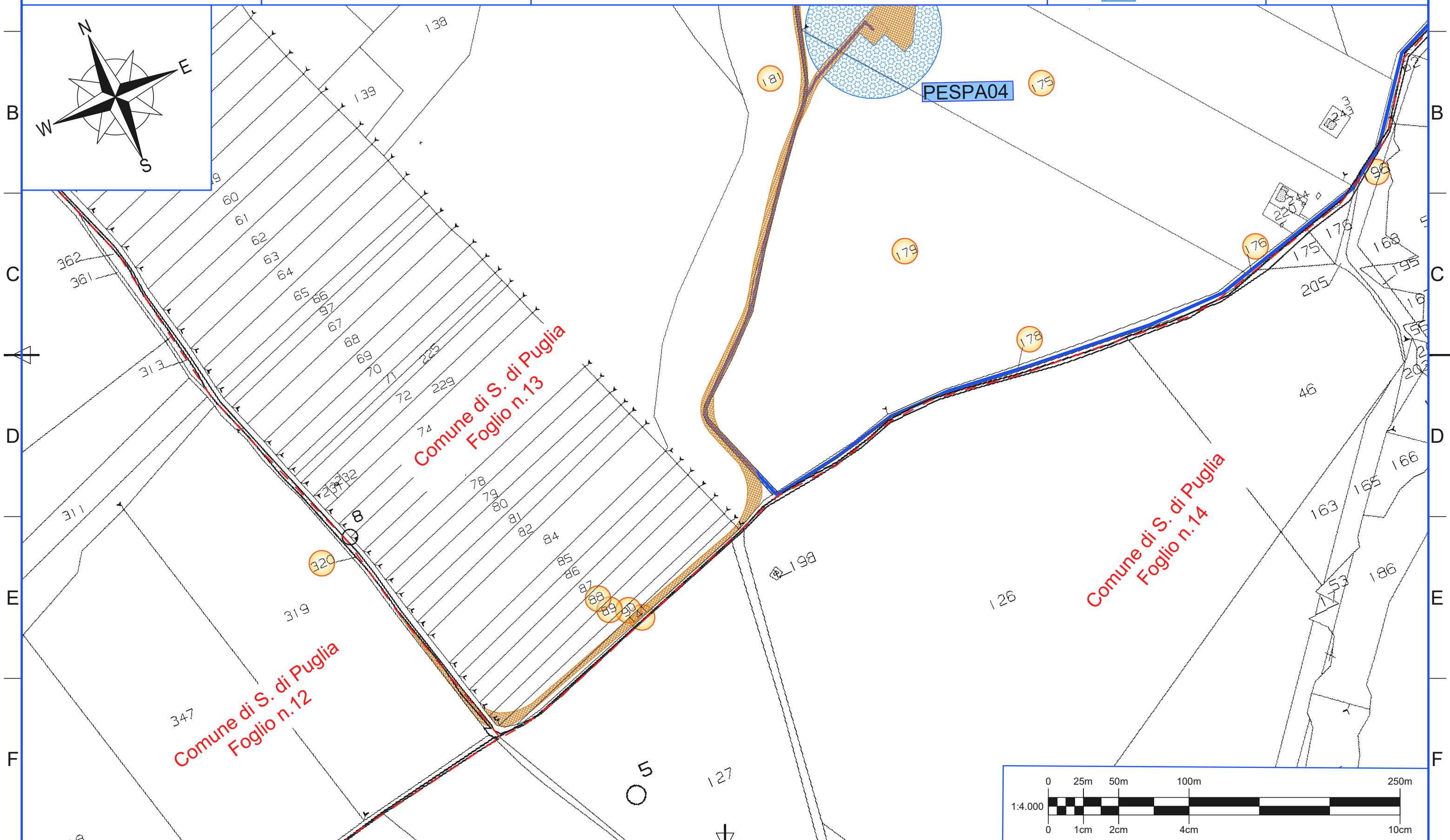
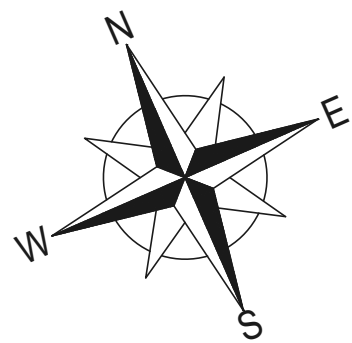
Occupazione temporanea



PESPA-P15-0


scala 1:4.000

Scheda n.8

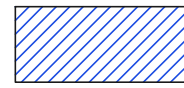


RWE

PARCO EOLICO "SERRA PALINO" PROGETTO DEFINITIVO

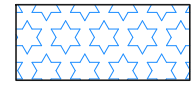


Esproprio in diritto di superficie

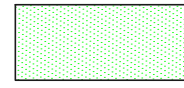


Asservimento per cavidotto

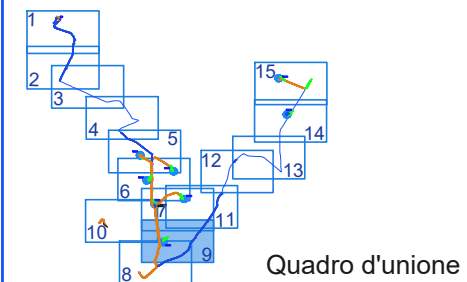
Cavidotto



Asservimento per sorvolo



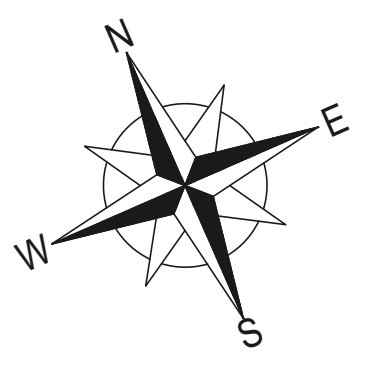
Occupazione temporanea



PESPA-P15-0

scala 1:4.000

Scheda n.9

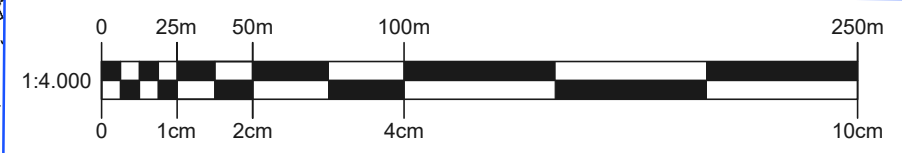


Comune di S. di Puglia
Foglio n.13

Comune di S. di Puglia
Foglio n.14

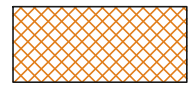
PESPA04

Comune di S. di Puglia
Foglio n.13

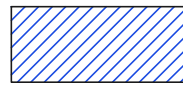


RWE

PARCO EOLICO "SERRA PALINO" PROGETTO DEFINITIVO

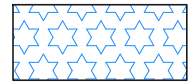


Esproprio in diritto di superficie




Asservimento per cavidotto

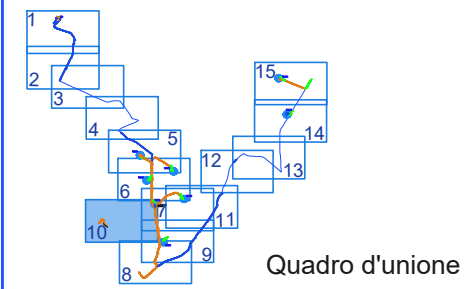
Cavidotto



Asservimento per sorvolo



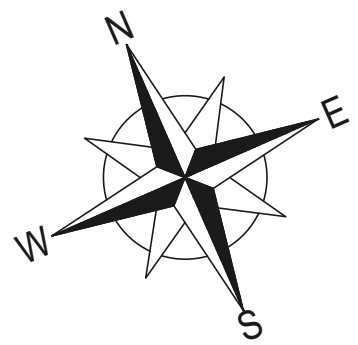
Occupazione temporanea



PESPA-P15-0

scala 1:4.000

Scheda n.10

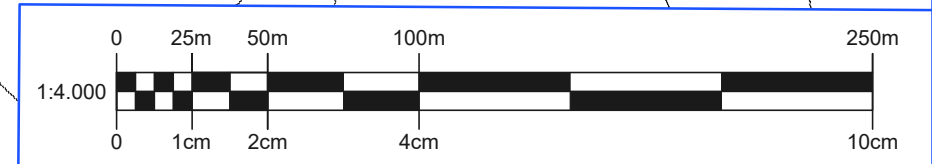


Comune di S. di Puglia
Foglio n.13

Comune di S. di Puglia
Foglio n.11

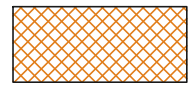
Comune di S. di Puglia
Foglio n.12

Comune di S. di Puglia
Foglio n.13

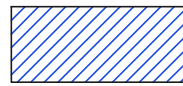


RWE

PARCO EOLICO "SERRA PALINO" PROGETTO DEFINITIVO

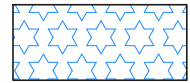


Esproprio in diritto di superficie




Asservimento per cavidotto

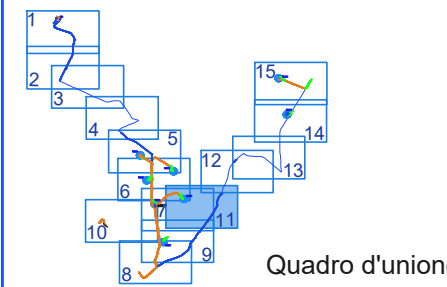
Cavidotto



Asservimento per sorvolo



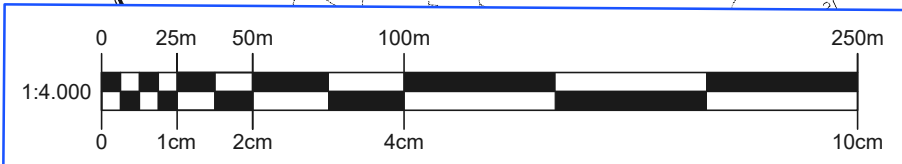
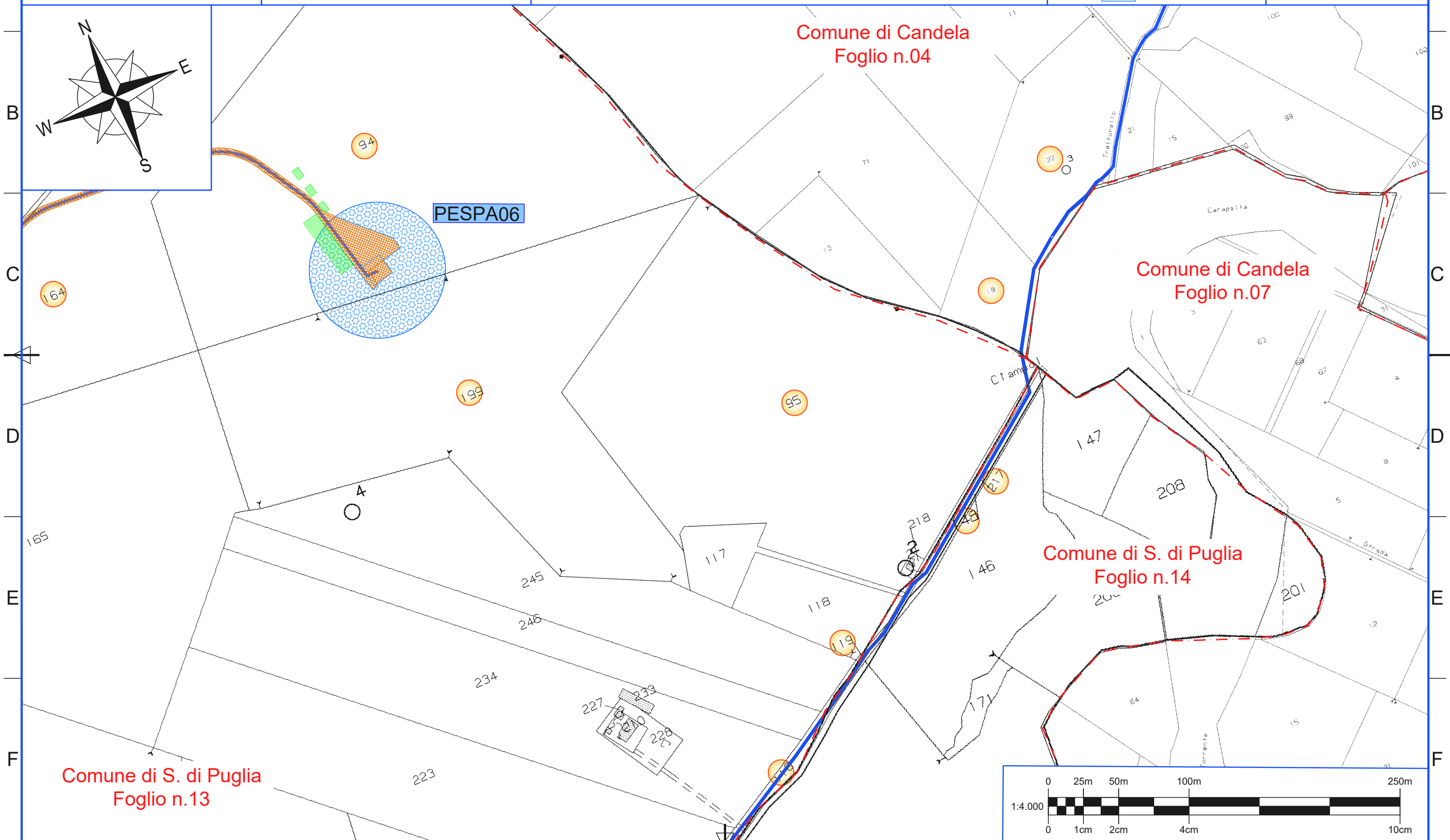
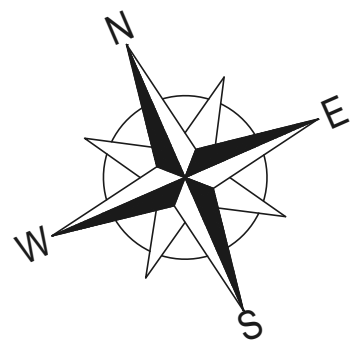
Occupazione temporanea



PESPA-P15-0

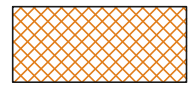
scala 1:4.000

Scheda n.11

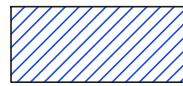


RWE

PARCO EOLICO "SERRA PALINO" PROGETTO DEFINITIVO



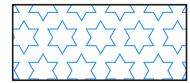
Esproprio in diritto di superficie




Asservimento per cavidotto



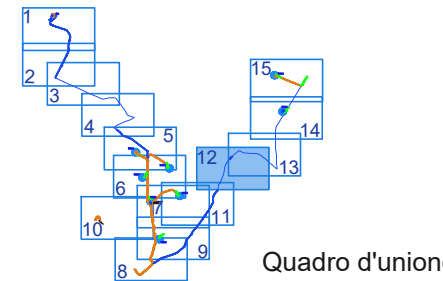
Cavidotto



Asservimento per sorvolo



Occupazione temporanea

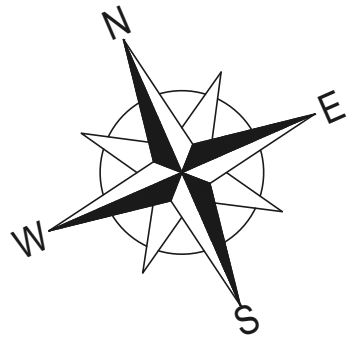


Quadro d'unione

PESPA-P15-0

scala 1:4.000

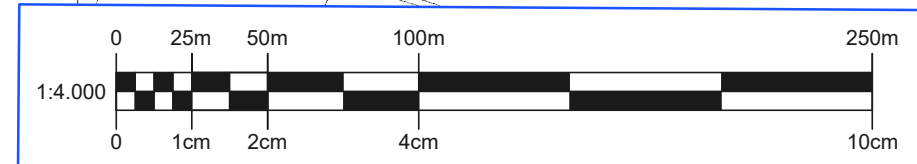
Scheda n.12



Comune di Candela
Foglio n.03

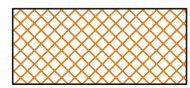
Comune di Candela
Foglio n.06

Comune di Candela
Foglio n.04

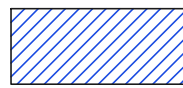


RWE

PARCO EOLICO "SERRA PALINO" PROGETTO DEFINITIVO



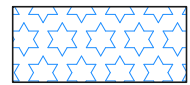
Esproprio in diritto di superficie




Asservimento per cavidotto



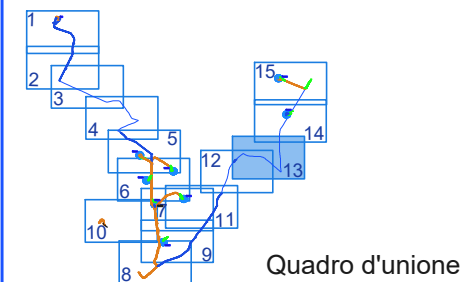
Cavidotto



Asservimento per sorvolo



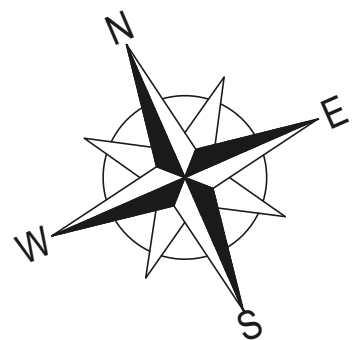
Occupazione temporanea



PESPA-P15-0

scala 1:4.000

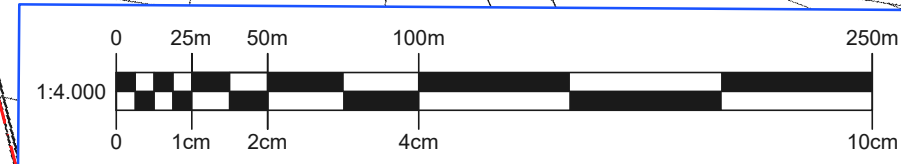
Scheda n.13



Comune di Candela
Foglio n.03

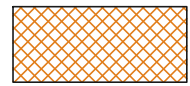
Comune di Candela
Foglio n.05

Comune di Candela
Foglio n.06

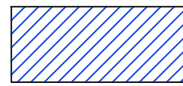


RWE

PARCO EOLICO "SERRA PALINO" PROGETTO DEFINITIVO

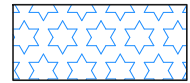


Esproprio in diritto di superficie




Asservimento per cavidotto

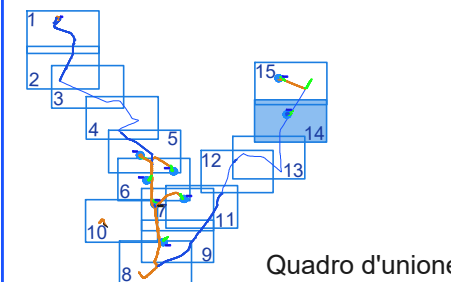
Cavidotto



Asservimento per sorvolo



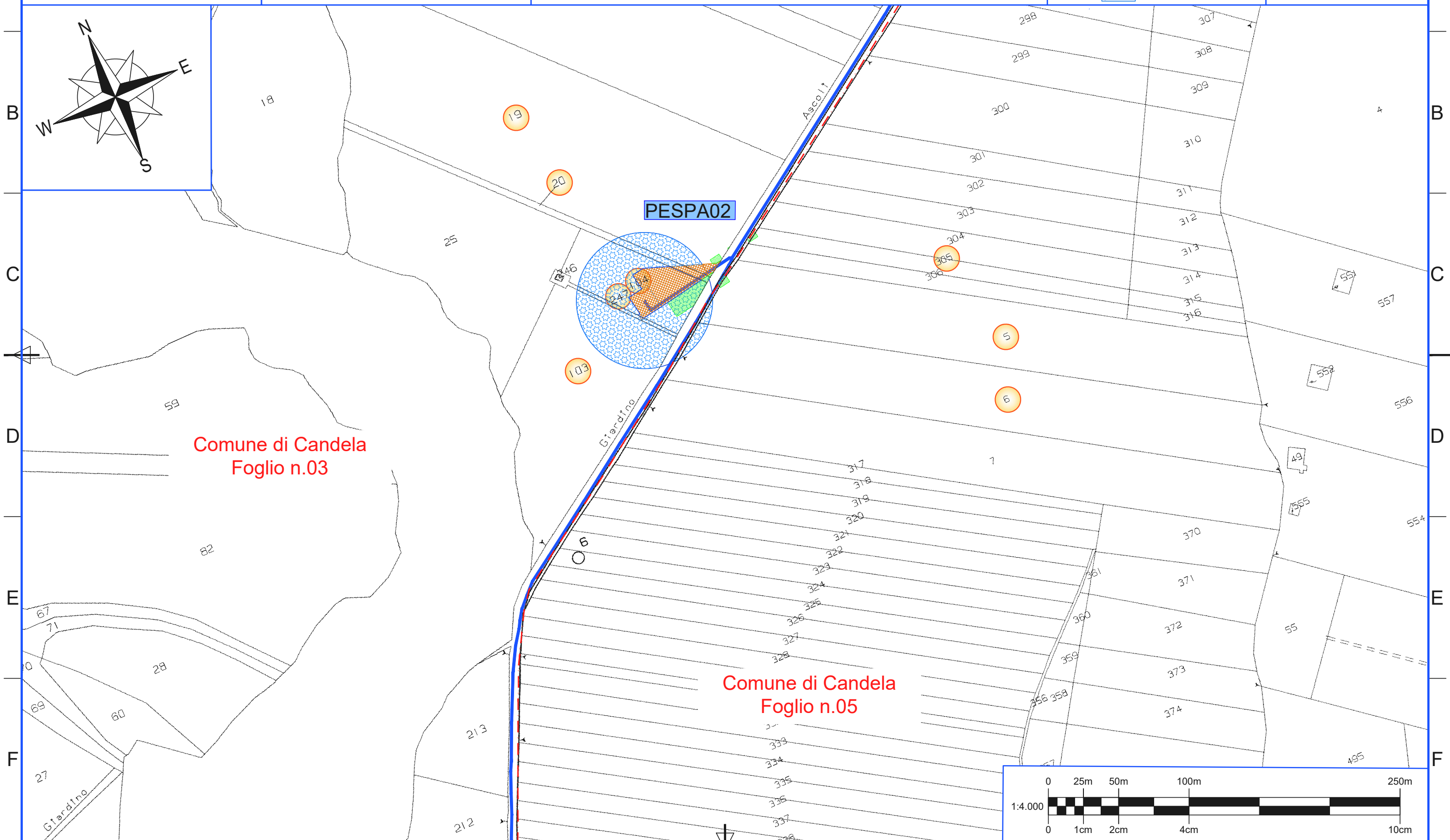
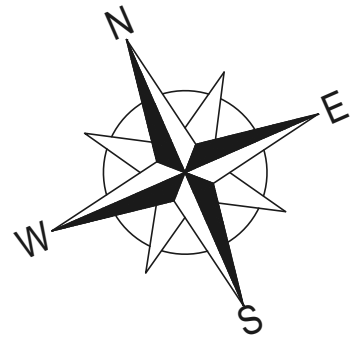
Occupazione temporanea



PESPA-P15-0

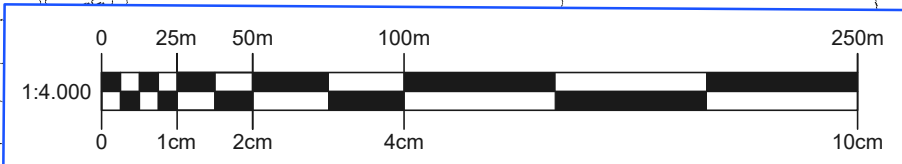
scala 1:4.000

Scheda n.14



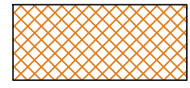
Comune di Candela
Foglio n.03

Comune di Candela
Foglio n.05

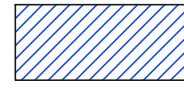


RWE

PARCO EOLICO "SERRA PALINO" PROGETTO DEFINITIVO

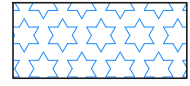


Esproprio in diritto di superficie

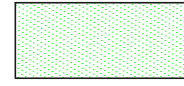


Asservimento per cavidotto

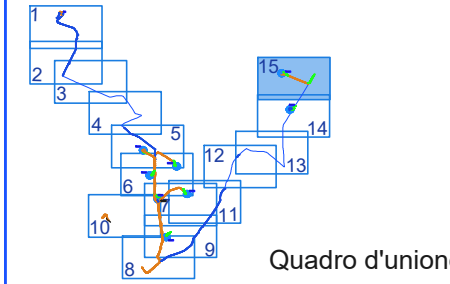
Cavidotto



Asservimento per sorvolo



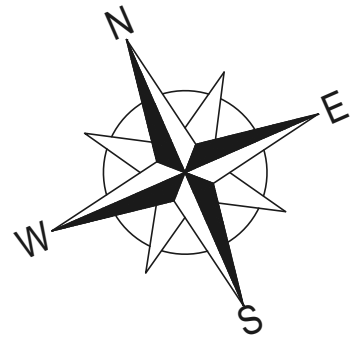
Occupazione temporanea



PESPA-P15-0

scala 1:4.000

Scheda n.15



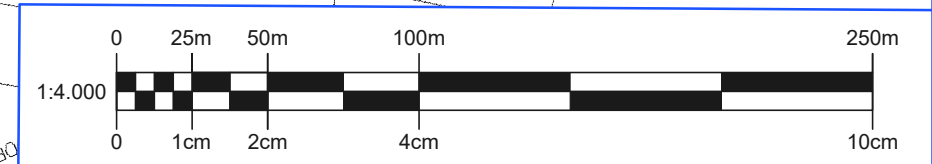
Comune di Ascoli Satriano
Foglio n.71

PESPA01

Comune di Ascoli Satriano
Foglio n.78

Comune di Candela
Foglio n.03

Comune di Candela
Foglio n.05





Valori Agricoli Medi della provincia

Annualità 2012

Dati Pronunciamento Commissione Provinciale

Pubblicazione sul BUR

n.1 del 29/01/2013

n.33 del 28/02/2013

| REGIONE AGRARIA N°: 1 REGIONE AGRARIA N.1 Comuni di: ACCADIA, ANZANO DI PUGLIA, CELLE SAN VITO, FAETO, MONTELEONE DI PUGLIA, ORSARA DI PUGLIA, PANNI, ROSETO VALFORTORE | | | | | REGIONE AGRARIA N°: 2 REGIONE AGRARIA N.2 Comuni di: RIGNANO GARGANICO, SAN GIOVANNI ROTONDO, SAN MARCO IN LAMIS | | | |
|---|---------------------------------|--------------|---------------------------|-------------------------|---|--------------|---------------------------|-------------------------|
| COLTURA | Valore Agricolo (Euro/Ha) | Sup. > 5% | Coltura più redditizia | Informazioni aggiuntive | Valore Agricolo (Euro/Ha) | Sup. > 5% | Coltura più redditizia | Informazioni aggiuntive |
| BOSCO CEDUO | 2446,08 | | | | 2658,24 | | | |
| BOSCO D'ALTO FUSTO | 3419,52 | | | | 4455,36 | | | |
| BOSCO MISTO | 2533,44 | | | | | | | |
| CANNETO | 5541,12 | | | | | | | |
| CASTAGNETO DA FRUTTO | 3831,36 | | | | 3594,24 | | | |
| FRUTTETO | 11668,80 | | | | | | | |
| INCOLTO PRODUTTIVO | 574,08 | | | | 511,68 | | | |
| MANDORLETO | | | | | 5903,04 | | | |
| ORTO | 12792,00 | | | | 17971,20 | | | |
| ORTO IRRIGUO | 13728,00 | | | | 20629,44 | | | |
| PASCOLO | 1722,24 | | | | 1797,12 | | | |
| PASCOLO ARBORATO | 1622,40 | | | | 1522,56 | | | |
| PASCOLO CESPUGLIATO | 1141,92 | | | | 536,64 | | | |
| SEMINATIVO | 6364,80 | SI | SI | | 8723,52 | SI | SI | |



Valori Agricoli Medi della provincia

Annualità 2012

Dati Pronunciamento Commissione Provinciale

Pubblicazione sul BUR

n.1 del 29/01/2013

n.33 del 28/02/2013

| | | REGIONE AGRARIA N°: 1 | | | | REGIONE AGRARIA N°: 2 | | | |
|---------------------|----------------------------------|---|-------------------------------|--------------------------------|----------------------------------|--|-------------------------------|--------------------------------|--|
| | | REGIONE AGRARIA N.1 | | | | REGIONE AGRARIA N.2 | | | |
| | | Comuni di: ACCADIA, ANZANO DI PUGLIA, CELLE SAN VITO, FAETO, MONTELEONE DI PUGLIA, ORSARA DI PUGLIA, PANNI, ROSETO VALFORTORE | | | | Comuni di: RIGNANO GARGANICO, SAN GIOVANNI ROTONDO, SAN MARCO IN LAMIS | | | |
| COLTURA | Valore Agricolo (Euro/Ha) | Sup. > 5% | Coltura più redditizia | Informazioni aggiuntive | Valore Agricolo (Euro/Ha) | Sup. > 5% | Coltura più redditizia | Informazioni aggiuntive | |
| SEMINATIVO ARBORATO | 10233,60 | | | | 7088,64 | | | | |
| SEMINATIVO IRRIGUO | 11606,40 | | | | 15512,64 | | | | |
| ULIVETO | 11431,68 | | | | 14601,60 | | | | |
| ULIVETO VIGNETO | 9335,04 | | | | | | | | |
| VIGNETO | 7238,40 | | | | 9409,92 | | | | |



Valori Agricoli Medi della provincia

Annualità 2012

Dati Pronunciamento Commissione Provinciale

Pubblicazione sul BUR

n.1 del 29/01/2013

n.33 del 28/02/2013

| | |
|--|---|
| <p>REGIONE AGRARIA N°: 3 REGIONE AGRARIA N.3 Comuni di: ALBERONA, BICCARI, CARLANTINO, CASALNUOVO MONTEROTARO, CASALVECCHIO DI PUGLIA, CASTELLUCCIO V MAGGIORE, CASTELNUOVO DI DAUNIA, CELENZA VALFORTORE, MOTTA MONTECORVINO, PIETRAMONTECORVINO, SAN MARCO LA CATOLA, VOLTURARA APPULA, VOLTURINO</p> | <p>REGIONE AGRARIA N°: 4 REGIONE AGRARIA N.4 Comuni di: ASCOLI SATRIANO, BOVINO, CANDELA, CASTELLUCCIO DEI SAURI, DELICETO, ROCCHETTA SANT' ANTONIO, SANT' AGATA DI PUGLIA</p> |
|--|---|

| COLTURA | Valore Agricolo (Euro/Ha) | Sup. > 5% | Coltura più redditizia | Informazioni aggiuntive | Valore Agricolo (Euro/Ha) | Sup. > 5% | Coltura più redditizia | Informazioni aggiuntive |
|---------------------|---------------------------|-----------|------------------------|-------------------------|---------------------------|-----------|------------------------|-------------------------|
| BOSCO CEDUO | 2396,16 | | | | 2570,88 | | | |
| BOSCO D' ALTO FUSTO | 3681,60 | | | | 3494,40 | | | |
| BOSCO MISTO | | | | | 3783,04 | | | |
| CANNETO | 6864,00 | | | | 6764,52 | | | |
| FRUTTETO | | | | | 17846,40 | | | |
| INCOLTO PRODUTTIVO | 511,68 | | | | 536,64 | | | |
| MANDORLETO | 5828,16 | | | | 4667,52 | | | |
| ORTO | 13353,60 | | | | 17397,12 | | | |
| ORTO IRRIGUO | 14139,84 | | | | 19281,60 | | | |
| PASCOLO | 1709,76 | | | | 2059,20 | | | |
| PASCOLO ARBORATO | 1460,16 | | | | 1884,48 | | | |
| PASCOLO CESPUGLIATO | 1447,68 | | | | 1460,16 | | | |
| SEMINATIVO | 7662,72 | SI | SI | | 8885,76 | SI | SI | |



Valori Agricoli Medi della provincia

Annualità 2012

Dati Pronunciamento Commissione Provinciale

Pubblicazione sul BUR

n.1 del 29/01/2013

n.33 del 28/02/2013

| | |
|--|---|
| <p>REGIONE AGRARIA N°: 3 REGIONE AGRARIA N.3 Comuni di: ALBERONA, BICCARI, CARLANTINO, CASALNUOVO MONTEROTARO, CASALVECCHIO DI PUGLIA, CASTELLUCCIO V MAGGIORE, CASTELNUOVO DI DAUNIA, CELENZA VALFORTORE, MOTTA MONTECORVINO, PIETRAMONTECORVINO, SAN MARCO LA CATOLA, VOLTURARA APPULA, VOLTURINO</p> | <p>REGIONE AGRARIA N°: 4 REGIONE AGRARIA N.4 Comuni di: ASCOLI SATRIANO, BOVINO, CANDELA, CASTELLUCCIO DEI SAURI, DELICETO, ROCCHETTA SANT' ANTONIO, SANT' AGATA DI PUGLIA</p> |
|--|---|

| COLTURA | Valore Agricolo (Euro/Ha) | Sup. > 5% | Coltura più redditizia | Informazioni aggiuntive | Valore Agricolo (Euro/Ha) | Sup. > 5% | Coltura più redditizia | Informazioni aggiuntive |
|-------------------------|---------------------------|-----------|------------------------|-------------------------|---------------------------|-----------|------------------------|-------------------------|
| SEMINATIVO ARBORATO | 7612,80 | | | | 9865,44 | | | |
| SEMINATIVO IRRIGUO | 13016,64 | | | | 15075,84 | | | |
| ULIVETO | 13016,64 | | | | 12205,44 | | | |
| ULIVETO VIGNETO | 9422,40 | | | | 10857,60 | | | |
| VIGNETO | 7612,80 | | | | 9859,20 | | | |
| VIGNETO ALTO INTELAIATO | | | | | 23799,36 | | | |
| VIGNETO UVA TAVOLA | | | | | 28704,00 | | | |



Valori Agricoli Medi della provincia

Annualità 2012

Dati Pronunciamento Commissione Provinciale

Pubblicazione sul BUR

n.1 del 29/01/2013

n.33 del 28/02/2013

| | | REGIONE AGRARIA N°: 5 REGIONE AGRARIA N.5 Comuni di: CAGNANO VARANO, CARPINO, ISCHITELLA, MATTINATA, MONTE SANT ANGELO, PESCHICI, RODI GARGANICO, VICO DEL GARGANO, VIESTE | | | | REGIONE AGRARIA N°: 6 REGIONE AGRARIA N.6 Comuni di: CHIEUTI, SAN PAOLO DI CIVITATE, SAN SEVERO, SERRACAPRIOLA, TORREMAGGIORE | | | |
|----------------------|---------------------------------|--|---------------------------|-------------------------|---------------------------------|--|---------------------------|-------------------------|--|
| COLTURA | Valore Agricolo (Euro/Ha) | Sup. > 5% | Coltura più redditizia | Informazioni aggiuntive | Valore Agricolo (Euro/Ha) | Sup. > 5% | Coltura più redditizia | Informazioni aggiuntive | |
| AGRUMETO | 15450,24 | | | | | | | | |
| AGRUMETO IRRIGUO | 31299,84 | | | | | | | | |
| BOSCO CEDUO | 2046,72 | | | | 2333,76 | | | | |
| BOSCO D'ALTO FUSTO | 3244,80 | | | | 3132,00 | | | | |
| CANNETO | 7188,48 | | | | 7076,16 | | | | |
| CARRUBETO | 6452,16 | | | | | | | | |
| CASTAGNETO DA FRUTTO | 3269,76 | | | | | | | | |
| FICODINDIETO | 2142,40 | | | | | | | | |
| FRUTTETO | 16829,28 | | | | 17808,96 | | | | |
| INCOLTO PRODUTTIVO | 599,04 | | | | 717,60 | | | | |
| MANDORLETO | 7275,84 | | | | 7962,24 | | | | |
| ORTO | 15225,60 | | | | 20679,36 | | | | |
| ORTO IRRIGUO | 18395,52 | | | | 22551,36 | | | | |
| PASCOLO | 1622,40 | | | | 2146,56 | | | | |
| PASCOLO ARBORATO | 1372,80 | | | | 2246,40 | | | | |



Valori Agricoli Medi della provincia

Annualità 2012

Dati Pronunciamento Commissione Provinciale

Pubblicazione sul BUR

n.1 del 29/01/2013

n.33 del 28/02/2013

| | | REGIONE AGRARIA N°: 5 REGIONE AGRARIA N.5 Comuni di: CAGNANO VARANO, CARPINO, ISCHITELLA, MATTINATA, MONTE SANT ANGELO, PESCHICI, RODI GARGANICO, VICO DEL GARGANO, VIESTE | | | | REGIONE AGRARIA N°: 6 REGIONE AGRARIA N.6 Comuni di: CHIEUTI, SAN PAOLO DI CIVITATE, SAN SEVERO, SERRACAPRIOLA, TORREMAGGIORE | | | |
|-------------------------|--|---|-----------------------------------|--------------------------------|--|---|-----------------------------------|--------------------------------|--|
| COLTURA | Valore Agricolo (Euro/Ha) | Sup. > 5% | Coltura più redditizia | Informazioni aggiuntive | Valore Agricolo (Euro/Ha) | Sup. > 5% | Coltura più redditizia | Informazioni aggiuntive | |
| PASCOLO CESPUGLIATO | 1460,16 | | | | 1522,56 | | | | |
| SEMINATIVO | 7026,24 | | | | 12230,40 | | | | |
| SEMINATIVO ARBORATO | 7612,80 | | | | 11731,20 | | | | |
| SEMINATIVO IRRIGUO | 14813,76 | | | | 18794,88 | | | | |
| ULIVETO | 15225,60 | SI | SI | | 16461,12 | | | | |
| ULIVETO VIGNETO | 13440,96 | | | | 14052,48 | | | | |
| VIGNETO | 9422,40 | | | | 15038,40 | SI | SI | | |
| VIGNETO ALTO INTELAIATO | | | | | 24872,64 | | | | |
| VIGNETO UVA TAVOLA | | | | | 30076,80 | | | | |
| VIGNETO ZONA DOC | | | | | 33820,80 | | | | |



Valori Agricoli Medi della provincia

Annualità 2012

Dati Pronunciamento Commissione Provinciale

Pubblicazione sul BUR

n.1 del 29/01/2013

n.33 del 28/02/2013

| | | REGIONE AGRARIA N°: 7 REGIONE AGRARIA N.7 Comuni di: APRICENA, LESINA, POGGIO IMPERIALE, SANNICANDRO GARGANICO | | | | REGIONE AGRARIA N°: 8 REGIONE AGRARIA N.8 Comuni di: FOGGIA, LUCERA, TROIA | | | |
|---------------------|---------------------------------|---|---------------------------|-------------------------|---------------------------------|--|---------------------------|-------------------------|--|
| COLTURA | Valore Agricolo (Euro/Ha) | Sup. > 5% | Coltura più redditizia | Informazioni aggiuntive | Valore Agricolo (Euro/Ha) | Sup. > 5% | Coltura più redditizia | Informazioni aggiuntive | |
| BOSCO CEDUO | 2121,60 | | | | | | | | |
| BOSCO D'ALTO FUSTO | 2920,32 | | | | 3856,32 | | | | |
| CANNETO | | | | | 8386,56 | | | | |
| FRUTTETO | 17035,20 | | | | 17035,20 | | | | |
| INCOLTO PRODUTTIVO | 686,40 | | | | 686,40 | | | | |
| MANDORLETO | 5478,72 | | | | 7612,80 | | | | |
| ORTO | 18408,00 | | | | 20205,12 | | | | |
| ORTO IRRIGUO | 20629,44 | | | | 23836,80 | | | | |
| PASCOLO | 1622,40 | | | | 2121,60 | | | | |
| PASCOLO ARBORATO | 1872,00 | | | | 2059,20 | | | | |
| PASCOLO CESPUGLIATO | 1385,28 | | | | | | | | |
| SEMINATIVO | 11843,52 | SI | SI | | 13603,20 | SI | SI | | |
| SEMINATIVO ARBORATO | 11294,40 | | | | 13440,96 | | | | |
| SEMINATIVO IRRIGUO | 17846,40 | | | | 18408,20 | | | | |
| ULIVETO | 14376,96 | | | | 15225,60 | | | | |



Valori Agricoli Medi della provincia

Annualità 2012

Dati Pronunciamento Commissione Provinciale

Pubblicazione sul BUR

n.1 del 29/01/2013

n.33 del 28/02/2013

| | |
|--|---|
| REGIONE AGRARIA N°: 7 REGIONE AGRARIA N.7 Comuni di: APRICENA, LESINA, POGGIO IMPERIALE, SANNICANDRO GARGANICO | REGIONE AGRARIA N°: 8 REGIONE AGRARIA N.8 Comuni di: FOGGIA, LUCERA, TROIA |
|--|---|

| COLTURA | Valore Agricolo (Euro/Ha) | Sup. > 5% | Coltura più redditizia | Informazioni aggiuntive | Valore Agricolo (Euro/Ha) | Sup. > 5% | Coltura più redditizia | Informazioni aggiuntive |
|-------------------------|---------------------------|-----------|------------------------|-------------------------|---------------------------|-----------|------------------------|-------------------------|
| ULIVETO VIGNETO | 11643,84 | | | | 13004,16 | | | |
| VIGNETO | 12068,16 | | | | 12829,44 | | | |
| VIGNETO ALTO INTELAIATO | | | | | 22713,60 | | | |
| VIGNETO UVA TAVOLA | | | | | 27867,84 | | | |
| VIGNETO ZONA DOC | | | | | 27867,84 | | | |



Valori Agricoli Medi della provincia

Annualità 2012

Dati Pronunciamento Commissione Provinciale

Pubblicazione sul BUR

n.1 del 29/01/2013

n.33 del 28/02/2013

| COLTURA | REGIONE AGRARIA N°: 9 REGIONE AGRARIA N.9 Comuni di: MANFREDONIA | | | | REGIONE AGRARIA N°: 10 REGIONE AGRARIA N.10 Comuni di: CARAPELLE, CERIGNOLA, ORTA NOVA, STORNARA, STORNARELLA, ORDONA | | | |
|-------------------------|--|--------------|---------------------------|-------------------------|--|--------------|---------------------------|-------------------------|
| | Valore Agricolo (Euro/Ha) | Sup. > 5% | Coltura più redditizia | Informazioni aggiuntive | Valore Agricolo (Euro/Ha) | Sup. > 5% | Coltura più redditizia | Informazioni aggiuntive |
| FICODINDIETO | 3744,00 | | | | | | | |
| FRUTTETO | 18345,60 | | | | 18844,80 | | | |
| INCOLTO PRODUTTIVO | 723,84 | | | | 723,84 | | | |
| MANDORLETO | 8424,00 | | | | | | | |
| ORTO | 21166,08 | | | | 21091,20 | | | |
| ORTO IRRIGUO | 23961,60 | | | | 24036,48 | | | |
| PASCOLO | 2059,20 | | | | 2246,40 | | | |
| SEMINATIVO | 11843,52 | | | | 12292,80 | | | |
| SEMINATIVO ARBORATO | 11731,20 | | | | 12192,96 | | | |
| SEMINATIVO IRRIGUO | 17846,40 | | | | 19281,60 | | | |
| ULIVETO | 14601,60 | SI | SI | | 15063,36 | | | |
| ULIVETO VIGNETO | 12205,44 | | | | 13178,88 | | | |
| VIGNETO | 13603,20 | | | | 13603,20 | SI | SI | |
| VIGNETO ALTO INTELAIATO | 24935,04 | | | | 24835,20 | | | |
| VIGNETO UVA TAVOLA | 30576,00 | | | | 30576,00 | | | |



Valori Agricoli Medi della provincia

Annualità 2012

Dati Pronunciamento Commissione Provinciale

Pubblicazione sul BUR

n.1 del 29/01/2013

n.33 del 28/02/2013

| | | REGIONE AGRARIA N°: 9 REGIONE AGRARIA N.9 Comuni di: MANFREDONIA | | | | REGIONE AGRARIA N°: 10 REGIONE AGRARIA N.10 Comuni di: CARAPELLE, CERIGNOLA, ORTA NOVA, STORNARA, STORNARELLA, ORDONA | | | |
|------------------|---------------------------------|--|---------------------------|-------------------------|---------------------------------|--|---------------------------|-------------------------|--|
| COLTURA | Valore Agricolo (Euro/Ha) | Sup. > 5% | Coltura più redditizia | Informazioni aggiuntive | Valore Agricolo (Euro/Ha) | Sup. > 5% | Coltura più redditizia | Informazioni aggiuntive | |
| VIGNETO ZONA DOC | 28579,20 | | | | 28579,20 | | | | |



Valori Agricoli Medi della provincia

Annualità 2012

Dati Pronunciamento Commissione Provinciale

Pubblicazione sul BUR

n.1 del 29/01/2013

n.33 del 28/02/2013

| COLTURA | REGIONE AGRARIA N°: 11 REGIONE AGRICOLA N.11 Comuni di: ISOLE TREMITI | | | | REGIONE AGRARIA N°: 12 BAT 1 Comuni di: TRINITAPOLI, SAN FERDINANDO DI PUGLIA | | | |
|----------------------|---|-----------|------------------------|-------------------------|---|-----------|------------------------|--|
| | Valore Agricolo (Euro/Ha) | Sup. > 5% | Coltura più redditizia | Informazioni aggiuntive | Valore Agricolo (Euro/Ha) | Sup. > 5% | Coltura più redditizia | Informazioni aggiuntive |
| BOSCO CEDUO | | | | | 3050,00 | | | |
| BOSCO D'ALTO FUSTO | 3120,00 | | | | 3750,00 | | | |
| FICODINDIETO | | | | | 3750,00 | | | |
| FRUTTETO | | | | | 20000,00 | | | 1-PER FRUTTETI CERTIFICATI AI SENSI DELLA NORMATIVA VIGENTE (COMUNITARIA, NAZIONALE, REGIONALE) IL VALORE AUMENTA DEL 20%) |
| INCOLTO PRODUTTIVO | 421,06 | | | | 3000,00 | | | |
| MANDORLETO | | | | | 11750,00 | | | |
| ORTO | | | | | 25000,00 | | | |
| ORTO VIVAIO FLOREALE | | | | | 36500,00 | | | 2-IN PIENO CAMPO E IN ZONA AGRICOLA) |
| PASCOLO | | | | | 2050,00 | | | |
| PASCOLO ARBORATO | | | | | 2150,00 | | | |
| SEMINATIVO | 7987,20 | | | | 11750,00 | | | |
| SEMINATIVO ARBORATO | | | | | 12000,00 | | | |
| SEMINATIVO IRRIGUO | | | | | 20000,00 | | | |



Valori Agricoli Medi della provincia

Annualità 2012

Dati Pronunciamento Commissione Provinciale

Pubblicazione sul BUR

n.1 del 29/01/2013

n.33 del 28/02/2013

| | | REGIONE AGRARIA N°: 11 REGIONE AGRICOLA N.11 Comuni di: ISOLE TREMITI | | | REGIONE AGRARIA N°: 12 BAT 1 Comuni di: TRINITAPOLI, SAN FERDINANDO DI PUGLIA | | | |
|-----------------------------------|---------------------------|---|------------------------|-------------------------|---|-----------|------------------------|--|
| COLTURA | Valore Agricolo (Euro/Ha) | Sup. > 5% | Coltura più redditizia | Informazioni aggiuntive | Valore Agricolo (Euro/Ha) | Sup. > 5% | Coltura più redditizia | Informazioni aggiuntive |
| ULIVETO | | | | | 22000,00 | | | |
| ULIVETO FRUTTETO | | | | | 22000,00 | | | 3-IL VALORE AUMENTA DEL 20% PER QUELLI IRRIGUI) |
| ULIVETO IRRIGUO | | | | | 27000,00 | | | |
| VIGNETO | 11668,80 | SI | SI | | | | | |
| VIGNETO ALTO INTELAIATO DA TAVOLA | | | | | 30000,00 | | | |
| VIGNETO DA VINO | | | | | 18000,00 | | | 4-VALORE RIFERITO A VIGNETI BASSI DA VINO NON CERTIFICATI; PER VIGNETI DOC E IGT CERTIFICATI AI SENSI DELLA NORMATIVA VIGENTE, IL VALORE AUMENTA AD ? 24.000,00; PER QUELLI ALTI INTELAIATI IL VALORE AUMENTA AD ? 22.000,00.) |



Valori Agricoli Medi della provincia

Annualità 2012

Dati Pronunciamento Commissione Provinciale

Pubblicazione sul BUR

n.1 del 29/01/2013

n.33 del 28/02/2013

| | | REGIONE AGRARIA N°: 13 BAT 3 Comuni di: MARGHERITA DI SAVOIA | | | REGIONE AGRARIA N°: | | | |
|----------------------|---------------------------|--|------------------------|--|---------------------------|-----------|------------------------|-------------------------|
| COLTURA | Valore Agricolo (Euro/Ha) | Sup. > 5% | Coltura più redditizia | Informazioni aggiuntive | Valore Agricolo (Euro/Ha) | Sup. > 5% | Coltura più redditizia | Informazioni aggiuntive |
| AGRUMETO | 21000,00 | | | | | | | |
| FICODINDIETO | 3750,00 | | | | | | | |
| FRUTTETO | 20000,00 | | | 1-PER FRUTTETI CERTIFICATI AI SENSI DELLA NORMATIVA VIGENTE (COMUNITARIA, NAZIONALE, REGIONALE) IL VALORE AUMENTA DEL 20%) | | | | |
| INCOLTO PRODUTTIVO | 3000,00 | | | | | | | |
| MANDORLETO | 11750,00 | | | | | | | |
| ORTO | 28000,00 | | | | | | | |
| ORTO VIVAIO FLOREALE | 36500,00 | | | 2-IN PIENO CAMPO E IN ZONA AGRICOLA) | | | | |
| PASCOLO | 2050,00 | | | | | | | |
| PASCOLO ARBORATO | 2150,00 | | | | | | | |
| SEMINATIVO | 11750,00 | | | | | | | |
| SEMINATIVO ARBORATO | 12000,00 | | | | | | | |
| SEMINATIVO IRRIGUO | 20000,00 | | | | | | | |
| ULIVETO | 20000,00 | | | | | | | |



Valori Agricoli Medi della provincia

Annualità 2012

Dati Pronunciamento Commissione Provinciale

Pubblicazione sul BUR

n.1 del 29/01/2013

n.33 del 28/02/2013

| | | REGIONE AGRARIA N°: 13 BAT 3 Comuni di: MARGHERITA DI SAVOIA | | | REGIONE AGRARIA N°: | | | |
|-----------------------------------|---------------------------|--|------------------------|--|---------------------------|-----------|------------------------|-------------------------|
| COLTURA | Valore Agricolo (Euro/Ha) | Sup. > 5% | Coltura più redditizia | Informazioni aggiuntive | Valore Agricolo (Euro/Ha) | Sup. > 5% | Coltura più redditizia | Informazioni aggiuntive |
| ULIVETO FRUTTETO | 20000,00 | | | 3-IL VALORE AUMENTA DEL 20% PER QUELLI IRRIGUI) | | | | |
| ULIVETO IRRIGUO | 24000,00 | | | | | | | |
| VIGNETO ALTO INTELAIATO DA TAVOLA | 35000,00 | | | | | | | |
| VIGNETO DA VINO | 20000,00 | | | 4-VALORE RIFERITO A VIGNETI BASSI DA VINO NON CERTIFICATI; PER VIGNETI DOC E IGT CERTIFICATI AI SENSI DELLA NORMATIVA VIGENTE, IL VALORE AUMENTA AD ? 24.000,00; PER QUELLI ALTI INTELAIATI IL VALORE AUMENTA AD ? 22.000,00.) | | | | |