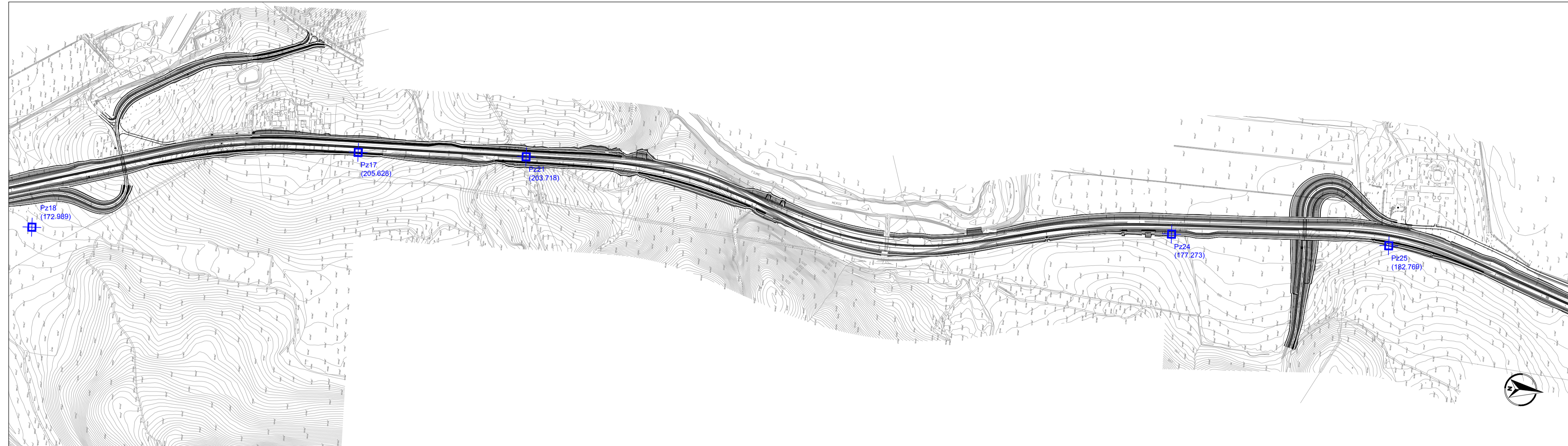


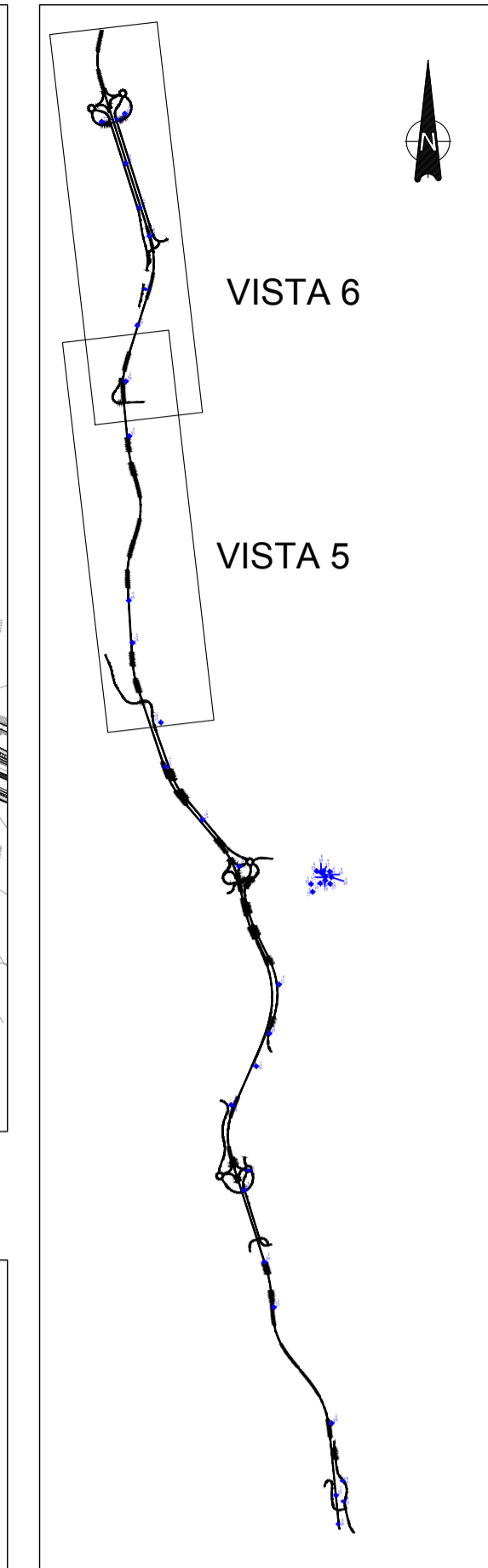
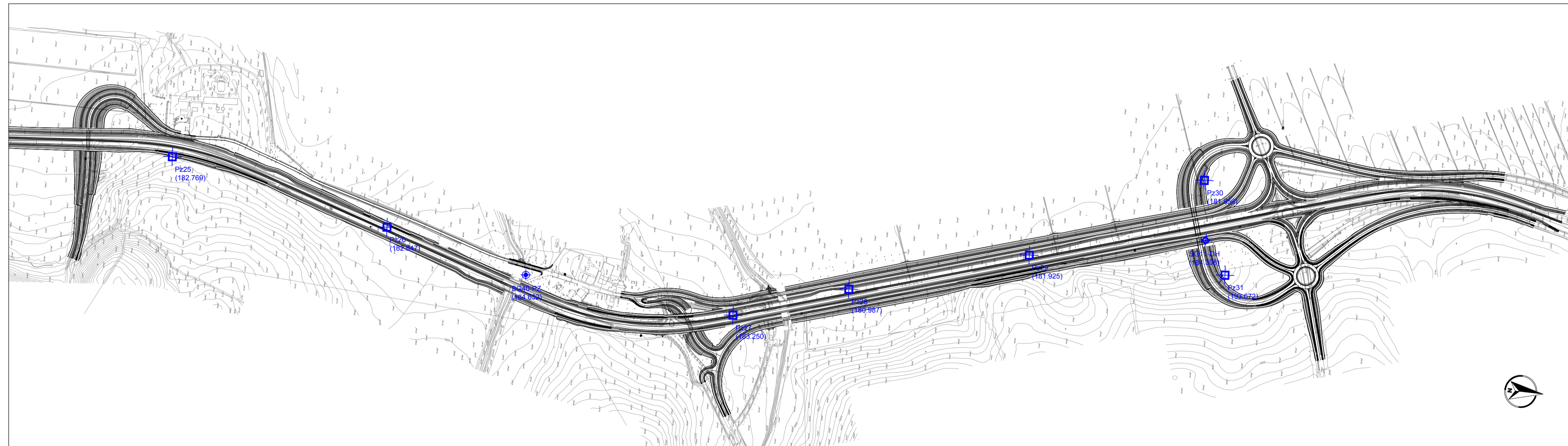
UBICAZIONE INDAGINI AMBIENTALI - VISTA 5

SCALA 1:5000

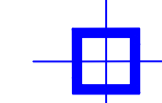
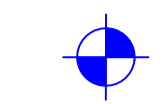




UBICAZIONE INDAGINI AMBIENTALI - VISTA 6

SCALA 1:5000



LEGENDA

-  Pzn (00.00) Pozzetto Ambientale
Quota rilevata (s.l.m.)
-  Sgn (00.00) Sondaggio a carotaggio continuo
Quota rilevata (s.l.m.)
-  Sgn-DH (00.00) Sondaggio a c.c. con Down Hole
Quota rilevata (s.l.m.)
-  Sgn-Pz (00.00) Sondaggio a c.c. con Piezometro
Quota rilevata (s.l.m.)

**ITINERARIO INTERNAZIONALE E78
S.G.C. GROSSETO - FANO
ADEGUAMENTO A 4 CORSIE
NEL TRATTO GROSSETO - SIENA (S.S. 223 "DI PAGANICO")
DAL KM 41+600 AL KM 53+400 - LOTTO 9**

PROGETTO ESECUTIVO COD. F12

PROGETTAZIONE: ATI SINTAGMA - GDG - ICARIA

<p>IL RESPONSABILE DELL'INTEGRAZIONE DELLE PRESTAZIONI SPECIALISTICHE: Dott. Ing. Nando Granieri Ordine degli Ingegneri della Prov. di Perugia n° A351</p>	<p>IL GRUPPO DI PROGETTAZIONE: MANDATARIA: Sintagma ICARIA Società di Progettazione</p>
<p>IL PROGETTISTA: Dott. Ing. Nando Granieri Dott. Arch. V. Truffini Dott. Arch. A. Bracciani Dott. Ing. F. Durastanti Dott. Ing. E. Bertolucci Dott. Geol. G. Cerquiglini</p>	<p>MANDANTANTI: Dott. Ing. N. Granieri Dott. Ing. S. Sacconi Dott. Ing. G. Cordus Dott. Ing. V. De Gori Dott. Ing. C. Consorti Dott. Ing. F. Domini</p>
<p>IL GEOLOGO: Dott. Geol. Giorgio Cerquiglini Ordine dei Geologi della Regione Umbria n°108</p>	<p>IL GRUPPO DI INGEGNERI: Dott. Ing. D. Caraccioli Dott. Ing. S. Sacconi Dott. Ing. G. Cordus Dott. Ing. V. De Gori Dott. Ing. C. Consorti Dott. Ing. F. Domini</p>
<p>IL R.U.P.: Dott. Ing. Antonio Scalamanfrè</p>	<p>IL COORDINATORE PER LA SICUREZZA IN FASE DI PROGETTAZIONE: Dott. Ing. Filippo Pambianco Ordine degli Ingegneri della Prov. di Perugia n° A1373</p>

GEOLOGIA E GESTIONE MATERIE

Planimetria ubicazione indagini ambientali - Tav. 2 di 2

<p>CODICE PROGETTO</p> <p>PROGETTO: DPF112 LIV. PROG.: E N. PROG.: 1801</p>	<p>NOME FILE</p> <p>T00-GE00-GE0-PU09</p>	<p>REVISIONE</p> <p>A</p>	<p>SCALA:</p> <p>1:5000</p>
--	--	----------------------------------	------------------------------------

<p>REVISIONE</p> <p>A</p>	<p>DESCRIZIONE</p> <p>Emissione</p>	<p>DATA</p> <p>30/12/2019</p>	<p>REDDATTO</p> <p>P. Spacchi</p>	<p>VERIFICATO</p> <p>F. Micchioni</p>	<p>APPROVATO</p> <p>N. Granieri</p>
----------------------------------	--	--------------------------------------	--	--	--