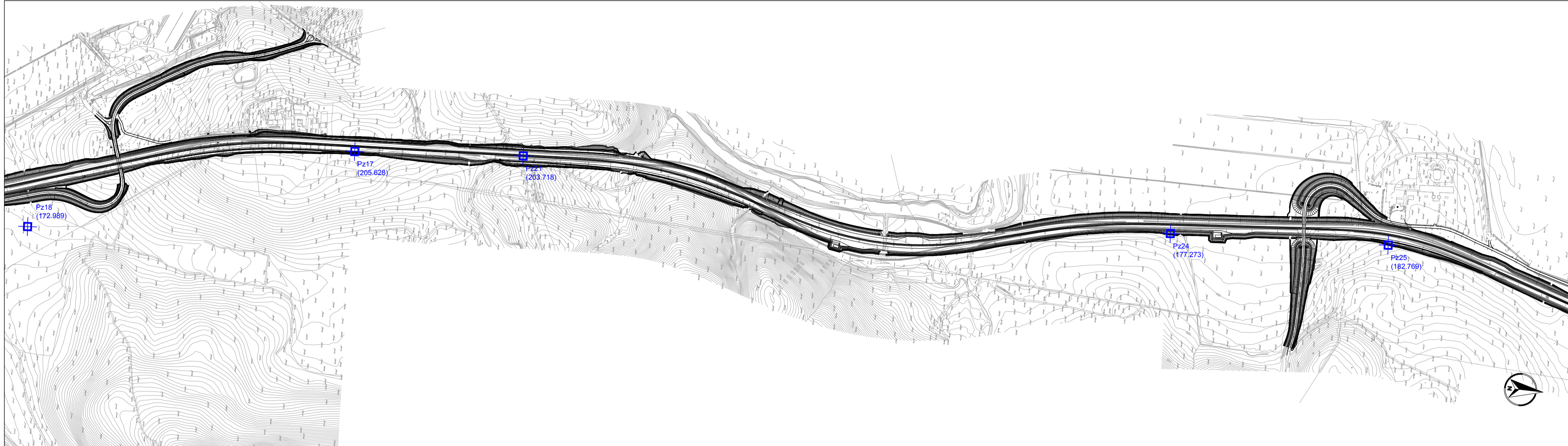


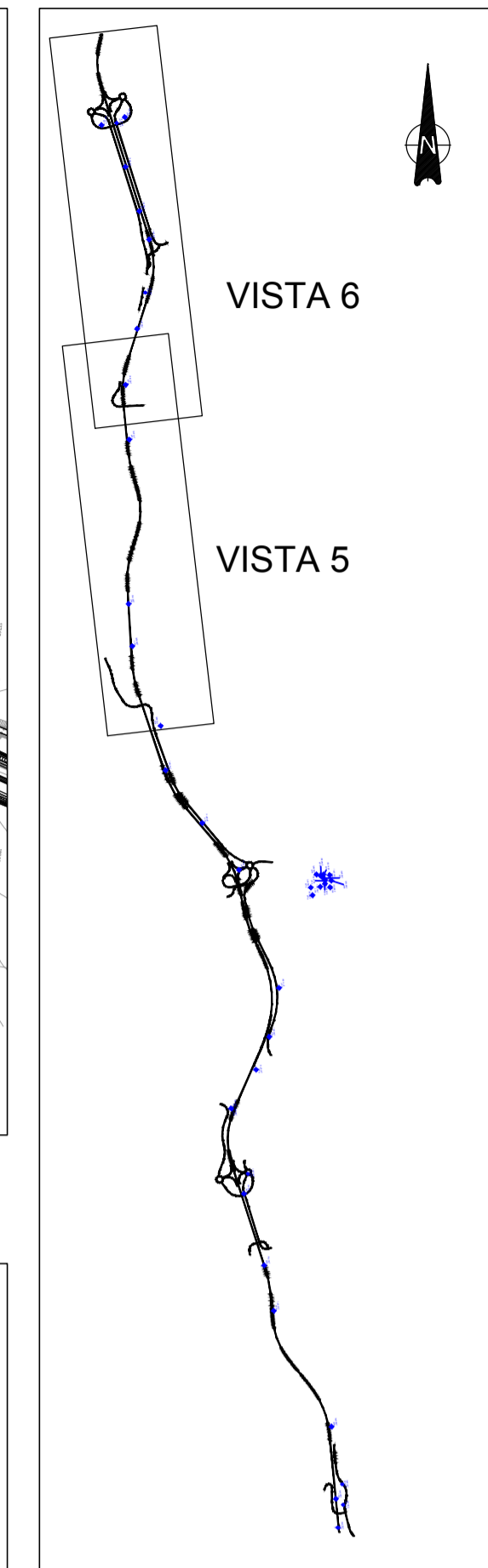
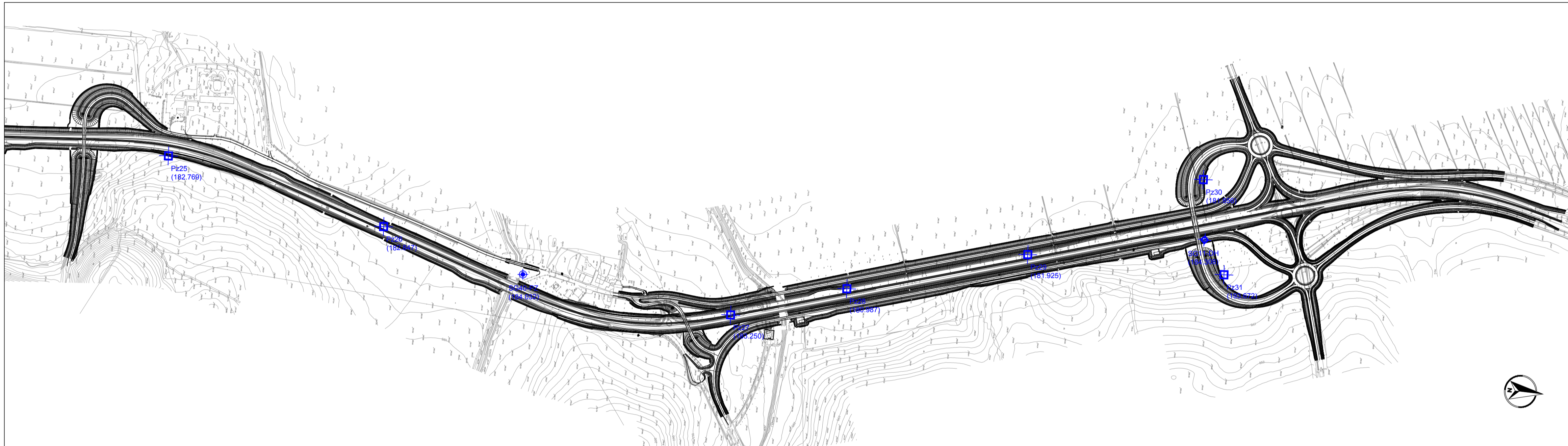
UBICAZIONE INDAGINI AMBIENTALI - VISTA 5

SCALA 1:5000

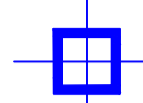





UBICAZIONE INDAGINI AMBIENTALI - VISTA 6

SCALA 1:5000



LEGENDA

-  Pzn (00.00) Pozzetto Ambientale  
Quota rilevata (s.l.m.)
-  Sgn (00.00) Sondaggio a carotaggio continuo  
Quota rilevata (s.l.m.)
-  Sgn-DH (00.00) Sondaggio a c.c. con Down Hole  
Quota rilevata (s.l.m.)
-  Sgn-Pz (00.00) Sondaggio a c.c. con Piezometro  
Quota rilevata (s.l.m.)



Direzione Progettazione e Realizzazione Lavori

**ITINERARIO INTERNAZIONALE E78  
S.G.C. GROSSETO - FANO  
ADEGUAMENTO A 4 CORSIE  
NEL TRATTO GROSSETO - SIENA (S.S. 223 "DI PAGANICO")  
DAL KM 41+600 AL KM 53+400 - LOTTO 9**

PROGETTO ESECUTIVO COD. F12

PROGETTAZIONE: ATI SINTAGMA - GDG - ICARIA

<p><b>IL RESPONSABILE DELL'INTEGRAZIONE DELLE PRESTAZIONI SPECIALISTICHE:</b> Dott. Ing. Nando Granieri Ordine degli Ingegneri della Prov. di Perugia n° A351</p>	<p><b>IL GRUPPO DI PROGETTAZIONE:</b> MANDATARIA: <b>Sintagma</b> <b>ICARIA</b> Società di Progettazione</p>
<p><b>IL PROGETTISTA:</b> Dott. Ing. Vladimiro Rotisciani Ordine degli Ingegneri della Prov. di Terni n° A376</p>	<p><b>MANDANTANTI:</b> Dott. Ing. N. Granieri Dott. Ing. V. Truffelli Dott. Arch. A. Bracciani Dott. Ing. F. Durastanti Dott. Ing. E. Barolucci Dott. Geol. G. Cerquiglini Geom. S. Scopetta Dott. Ing. L. Sprenna Dott. Ing. E. Sellari Dott. Ing. L. Diwelli Dott. Ing. L. Nani Dott. Ing. F. Pambianco Dott. Agr. F. Berti Nalli</p>
<p><b>IL GEOLOGO:</b> Dott. Geol. Giorgio Cerquiglini Ordine dei Geologi della Regione Umbria n°108</p>	<p><b>IL GRUPPO DI INGEGNERI DELLA PROVINCIA DI PERUGIA:</b> Dott. Ing. N. Granieri Dott. Ing. V. Truffelli Dott. Arch. A. Bracciani Dott. Ing. F. Durastanti Dott. Ing. E. Barolucci Dott. Geol. G. Cerquiglini Geom. S. Scopetta Dott. Ing. L. Sprenna Dott. Ing. E. Sellari Dott. Ing. L. Diwelli Dott. Ing. L. Nani Dott. Ing. F. Pambianco Dott. Agr. F. Berti Nalli</p>
<p><b>IL R.U.P.:</b> Dott. Ing. Antonio Scalamanfrè</p>	<p><b>IL COORDINATORE PER LA SICUREZZA IN FASE DI PROGETTAZIONE:</b> Dott. Ing. Filippo Pambianco Ordine degli Ingegneri della Prov. di Perugia n° A1373</p>
<p>PROTOCOLLO</p>	<p>DATA</p>

GEOLOGIA E GESTIONE MATERIE

Planimetria ubicazione indagini ambientali - Tav. 2 di 2

CODICE PROGETTO	NOME FILE	REVISIONE	SCALA:
PROGETTO	T00-GE01-GE0-PU02		
LEV. PROG. N. PROG.	CODICE ELAB.		
DPFI12 E 1801	T00GE01GEOPU02	A	1:5000

REV.	DESCRIZIONE	DATA	REDATTO	VERIFICATO	APPROVATO
A	Emissione	28/02/2020	F. Spacchi	F. Micchioni	N. Granieri