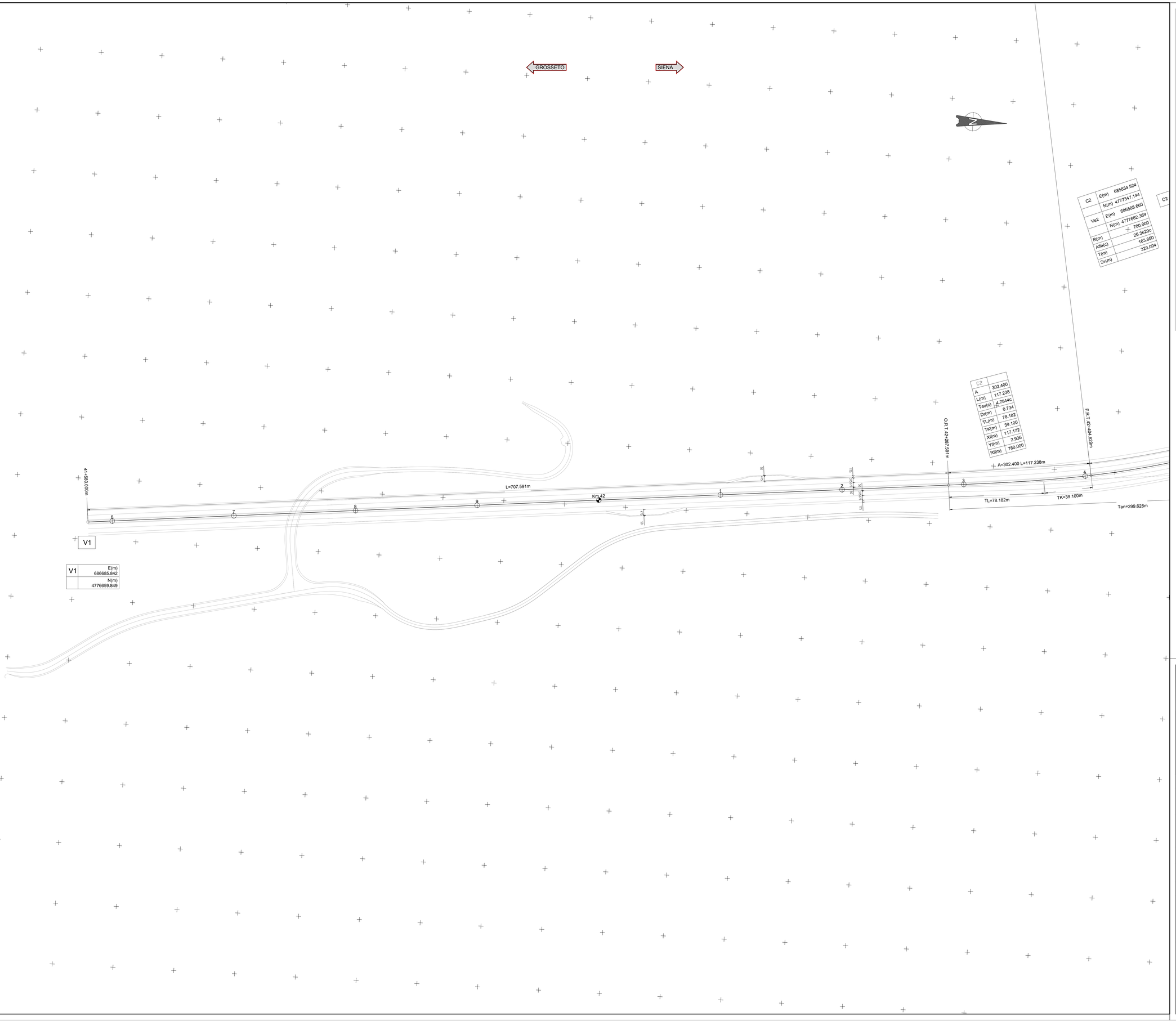

KEYPLAN

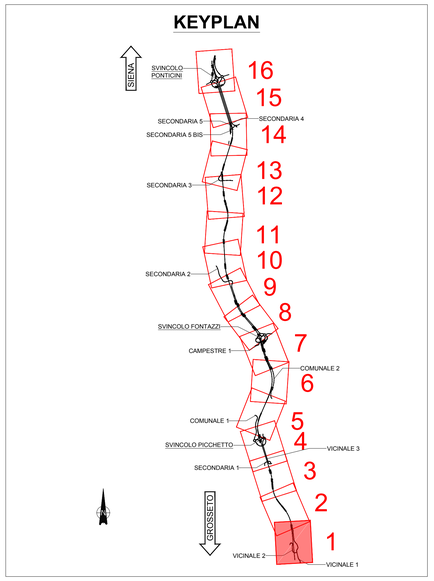

SCHEMA DATI DI TRACCIAMENTO

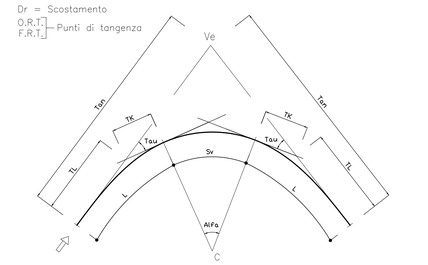

anas
GRUPPO FS ITALIANE

Direzione Progettazione e Realizzazione Lavori

ITINERARIO INTERNAZIONALE E78
S.G.C. GROSSETO - FANO

ADEGUAMENTO A 4 CORSIE
NEL TRATTO GROSSETO - SIENA (S.S. 223 "DI PAGANICO")
DAL KM 41+600 AL KM 53+400 - LOTTO 9

PROGETTO ESECUTIVO — COD. FI15

PROGETTAZIONE: ATI SINTAGMA - GDG - ICARIA

IL RESPONSABILE DELL'INTEGRAZIONE DELLE PRESTAZIONI SPECIALISTICHE:
Dott. Ing. Nando Granieri
Ordine degli Ingegneri della Prov. di Perugia n° A351

IL PROGETTISTA:
Dott. Ing. Federico Durastanti
Ordine degli Ingegneri della Prov. di Terni n° A844

IL GEOLOGO:
Dott. Geol. Giorgio Cerquiglini
Ordine dei Geologi della Regione Umbria n°108

Il R.U.P.:
Dott. Ing.
Raffaele Franco Carso

IL COORDINATORE PER LA SICUREZZA IN FASE DI PROGETTAZIONE:
Dott. Ing. Filippo Pambianco
Ordine degli Ingegneri della Prov. di Perugia n° A1373

IL GRUPPO DI PROGETTAZIONE:
MANDATARIA: Sintagma
MANDANTI: GEOTECHNICAL DESIGN GROUP — ICARIA società di ingegneria

Dott. Ing.	N.Granieri	Dott. Ing.	D.Carlaccini	Dott. Ing.	V.Rotisciani
Dott. Arch.	N.Kamenicky	Dott. Ing.	S.Sacconi	Dott. Ing.	F.Macchioni
Dott. Ing.	V.Truffini	Dott. Ing.	A.Rea	Geom.	C.Vacchini
Dott. Arch.	A.Bracchini	Dott. Ing.	V.De Gori	Dott. Ing.	V.Piunno
Dott. Ing.	F.Durastanti	Dott. Ing.	C.Consorti	Dott. Ing.	G.Puli
Dott. Ing.	E.Bartolocci	Geom.	F.Domenici	Geom.	C.Sugaroni
Dott. Geol.	G.Cerquiglini				
Geom.	S.Scopetta				
Dott. Ing.	L.Sbrenna				
Dott. Ing.	E.Sellari				
Dott. Ing.	L.Ciotti				
Dott. Ing.	L.Nani				
Dott. Ing.	F.Pambianco				
Dott. Agr.	F.Berti Nulli				

PROTOCOLLO — DATA

PROGETTO STRADALE
ASSE PRINCIPALE
Planimetria di tracciamento - Tav. 1 di 16

CODICE PROGETTO	NOME FILE	REVISIONE	SCALA:
PROGETTO LOFI15 — LIV. PROG. E — N. PROG. 1901	P00-PS00-TRA-PT01 — CODICE ELAB. P00PS00TRAPT01	A	1:1000/1:100

REV.	DESCRIZIONE	DATA	REDATTO	VERIFICATO	APPROVATO
A	Emissione	28/02/2020	M.De Tursi	E.Bartolocci	N.Granieri