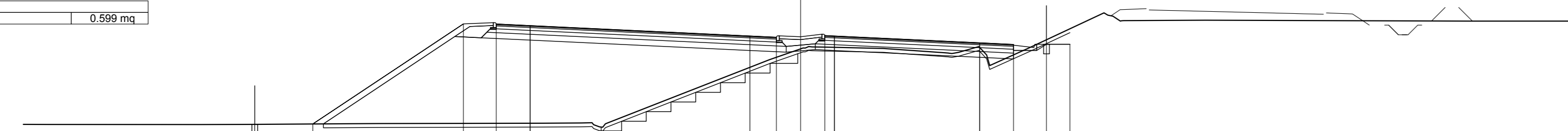


SCAVI E BONIFICHE	0.705 mq
STERNO	38.961 m
SCOTCIO	9.897 m
GRADONATURA	3.201 mq
RIELEVATI	66.071 mq
TERRENO VEGETALE	3.201 mq
SOVRASTRUTTURA STRADALE	24.225 m
USURA IN CONGLOMERATO BITUMINOSO	24.225 m
CONGLOMERATO BITUMINOSO PER COLLEGAMENTO	24.225 m
BASE IN CONGLOMERATO BITUMINOSO	24.225 m
MISTO GRANULARE STABILIZZATO A CEMENTO	5.083 mq
MISTO GRANULARE STABILIZZATO A LEG. NAT.	8.981 mq
MANUFATTI	0.265 mq
CANALINETTA	0.198 mq
CORSOIO	0.198 mq
SCAVI E BONIFICHE	0.198 mq
RIEMPIMENTO IN MISTO GRANULARE	0.198 mq

SEZIONE N. : 257  
 QT. PROGETTO : 176.731  
 DIST.PROG. : 46+660.000  
 DIST.PREC. : 20.000  
 DIST.SUCC. : 7.853

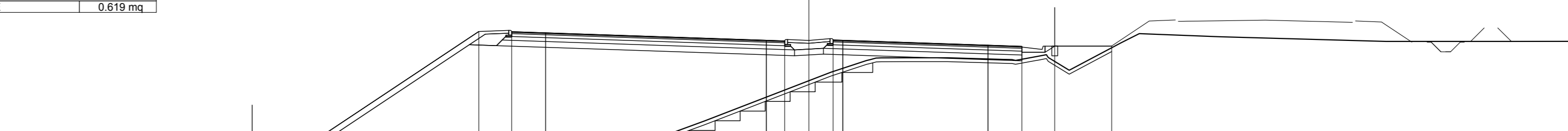


SCALA 1:200  
 QT.RIF. 166.000

QUOTE TERRENO	172.15	172.14	172.16	172.19	172.21	172.22	172.19	173.72	176.50	176.57	176.15	176.09	176.88	176.20	176.12	177.53	177.55	177.50	177.50
QUOTE PROGETTO		172.17	172.16	172.17				176.73	176.87	177.35	176.75	176.73	176.38	176.29	176.30	177.53	177.55	177.50	177.50
DIST.PARZIALI PROGETTO		3.00		7.77				1.33	2.50	0.36	0.36	7.50	1.75	1.70	1.21				
DIST. PROGR. PROGETTO		-28.19	-25.19	-17.42	-15.72	-13.97		-2.62	-1.25	1.25	1.25	9.25	11.00	12.70	13.91				

SCAVI E BONIFICHE	40.889 m
STERNO	12.416 m
SCOTCIO	3.841 mq
GRADONATURA	92.987 mq
RIELEVATI	3.447 mq
TERRENO VEGETALE	3.447 mq
SOVRASTRUTTURA STRADALE	24.225 m
USURA IN CONGLOMERATO BITUMINOSO	24.225 m
CONGLOMERATO BITUMINOSO PER COLLEGAMENTO	24.225 m
BASE IN CONGLOMERATO BITUMINOSO	24.225 m
MISTO GRANULARE STABILIZZATO A CEMENTO	5.083 mq
MISTO GRANULARE STABILIZZATO A LEG. NAT.	8.982 mq
MANUFATTI	0.265 mq
CANALINETTA	0.198 mq
CORSOIO	0.198 mq
SCAVI E BONIFICHE	0.198 mq
RIEMPIMENTO IN MISTO GRANULARE	0.198 mq

SEZIONE N. : 261  
 QT. PROGETTO : 177.509  
 DIST.PROG. : 46+720.000  
 DIST.PREC. : 20.000  
 DIST.SUCC. : 20.000

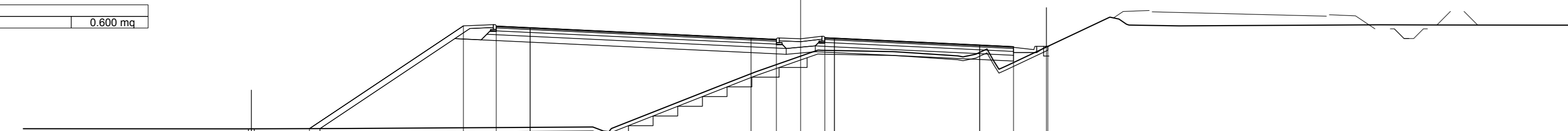


SCALA 1:200  
 QT.RIF. 167.000

QUOTE TERRENO		172.16	172.19	172.22	172.28	173.33	175.41	175.68	176.60	176.60	176.60	176.60	176.47	176.42	175.95	177.85	177.69	177.45	177.45
QUOTE PROGETTO		172.15	172.16	177.96	177.95	177.89	177.51	177.48	177.51	177.51	177.51	177.51	177.25	177.20	177.21	177.21	177.21	177.21	177.21
DIST.PARZIALI PROGETTO		3.00	8.71				0.95	2.50	0.95	0.95	0.95	7.50	1.75	1.70	2.94				
DIST. PROGR. PROGETTO		-28.76	-25.76	-17.05	-15.35	-13.60	-2.20	-1.25	1.25	1.25	1.25	9.25	11.00	12.70	15.64				

SCAVI E BONIFICHE	0.170 mq
STERNO	38.961 m
SCOTCIO	9.897 m
GRADONATURA	3.201 mq
RIELEVATI	72.760 mq
TERRENO VEGETALE	3.201 mq
SOVRASTRUTTURA STRADALE	24.225 m
USURA IN CONGLOMERATO BITUMINOSO	24.225 m
CONGLOMERATO BITUMINOSO PER COLLEGAMENTO	24.225 m
BASE IN CONGLOMERATO BITUMINOSO	24.225 m
MISTO GRANULARE STABILIZZATO A CEMENTO	5.083 mq
MISTO GRANULARE STABILIZZATO A LEG. NAT.	8.981 mq
MANUFATTI	0.265 mq
CANALINETTA	0.198 mq
CORSOIO	0.198 mq
SCAVI E BONIFICHE	0.198 mq
RIEMPIMENTO IN MISTO GRANULARE	0.600 mq

SEZIONE N. : 258  
 QT. PROGETTO : 176.833  
 DIST.PROG. : 46+667.853  
 DIST.PREC. : 7.853  
 DIST.SUCC. : 12.147

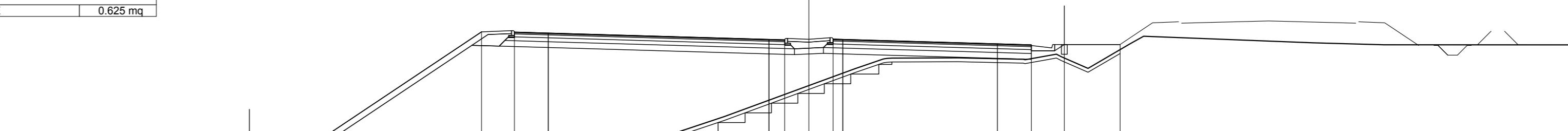


SCALA 1:200  
 QT.RIF. 166.000

QUOTE TERRENO	172.15	172.17	172.17	172.17	172.17	172.17	172.17	175.09	175.09	175.09	175.09	175.09	175.09	175.09	175.09	177.50	177.46	177.52	177.51	177.50
QUOTE PROGETTO	172.18	172.16	177.46	177.46	177.37			176.83	176.77	177.40	176.83	176.83	176.48	176.41	176.41	177.50	177.46	177.52	177.51	177.50
DIST.PARZIALI PROGETTO	3.00	172.16	177.46	177.46	177.37			1.33	2.50	0.36	0.36	7.50	1.75	1.70	1.21					
DIST. PROGR. PROGETTO	-28.37	-25.37	-17.42	-15.72	-13.97			-2.56	-1.25	1.25	1.25	9.25	11.00	12.70	13.91					

SCAVI E BONIFICHE	41.436 m
STERNO	13.038 m
SCOTCIO	3.841 mq
GRADONATURA	98.292 mq
RIELEVATI	3.841 mq
TERRENO VEGETALE	3.841 mq
SOVRASTRUTTURA STRADALE	24.225 m
USURA IN CONGLOMERATO BITUMINOSO	24.225 m
CONGLOMERATO BITUMINOSO PER COLLEGAMENTO	24.225 m
BASE IN CONGLOMERATO BITUMINOSO	24.225 m
MISTO GRANULARE STABILIZZATO A CEMENTO	5.083 mq
MISTO GRANULARE STABILIZZATO A LEG. NAT.	9.001 mq
MANUFATTI	0.265 mq
CANALINETTA	0.198 mq
CORSOIO	0.198 mq
SCAVI E BONIFICHE	0.198 mq
RIEMPIMENTO IN MISTO GRANULARE	0.625 mq

SEZIONE N. : 262  
 QT. PROGETTO : 177.768  
 DIST.PROG. : 46+740.000  
 DIST.PREC. : 20.000  
 DIST.SUCC. : 20.000

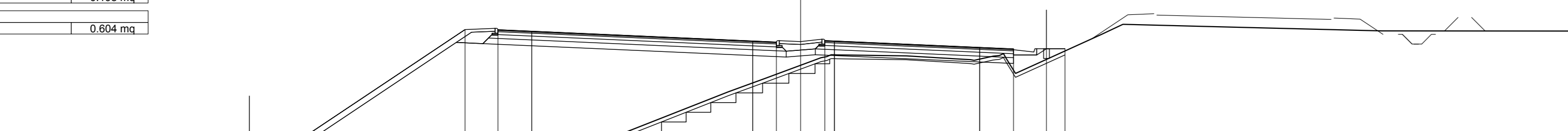


SCALA 1:200  
 QT.RIF. 167.000

QUOTE TERRENO	172.16	172.17	172.20	172.17	173.78	175.38	176.28	176.80	176.81	176.81	176.81	176.81	176.81	176.81	176.81	177.93	177.59	177.49	177.49
QUOTE PROGETTO	172.16	172.16	178.15	178.15	178.10			177.74	177.74	177.74	177.74	177.74	177.74	177.74	177.74	177.50	177.50	177.50	177.50
DIST.PARZIALI PROGETTO	3.00	8.99						0.95	2.50	0.95	0.95	7.99	1.75	1.70	2.88				
DIST. PROGR. PROGETTO	-28.90	-25.90	-16.91	-15.21	-13.46			-2.06	-1.25	1.25	1.25	9.74	11.50	13.20	16.08				

SCAVI E BONIFICHE	0.166 mq
STERNO	38.961 m
SCOTCIO	11.001 m
GRADONATURA	77.746 mq
RIELEVATI	3.201 mq
TERRENO VEGETALE	3.201 mq
SOVRASTRUTTURA STRADALE	24.225 m
USURA IN CONGLOMERATO BITUMINOSO	24.225 m
CONGLOMERATO BITUMINOSO PER COLLEGAMENTO	24.225 m
BASE IN CONGLOMERATO BITUMINOSO	24.225 m
MISTO GRANULARE STABILIZZATO A CEMENTO	5.083 mq
MISTO GRANULARE STABILIZZATO A LEG. NAT.	8.943 mq
MANUFATTI	0.265 mq
CANALINETTA	0.198 mq
CORSOIO	0.198 mq
SCAVI E BONIFICHE	0.198 mq
RIEMPIMENTO IN MISTO GRANULARE	0.604 mq

SEZIONE N. : 259  
 QT. PROGETTO : 176.990  
 DIST.PROG. : 46+680.000  
 DIST.PREC. : 12.147  
 DIST.SUCC. : 20.000

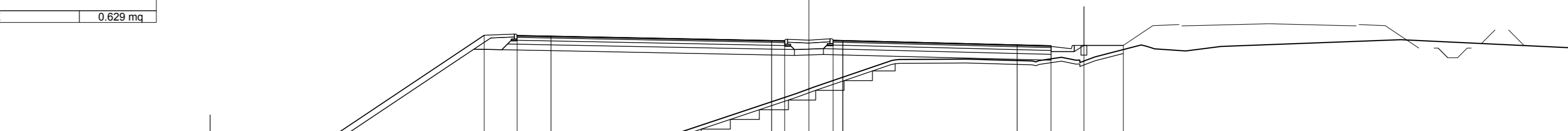


SCALA 1:200  
 QT.RIF. 166.000

QUOTE TERRENO	172.15	172.17	172.20	172.15	174.37	175.07	175.74	176.28	176.22	176.22	176.22	176.22	176.22	176.22	176.22	177.85	177.75	177.51	177.51
QUOTE PROGETTO	172.15	172.15	177.88	177.88	177.57	177.57	177.49	176.99	176.99	176.99	176.99	176.99	176.99	176.99	176.99	177.50	177.46	177.52	177.51
DIST.PARZIALI PROGETTO	3.00	8.14						1.33	2.50	0.36	0.36	7.50	1.75	1.70	1.21				
DIST. PROGR. PROGETTO	-28.47	-25.47	-17.33	-15.63	-13.88			-2.48	-1.25	1.25	1.25	9.25	11.00	12.70	13.66				

SCAVI E BONIFICHE	43.627 m
STERNO	14.334 m
SCOTCIO	3.841 mq
GRADONATURA	102.131 mq
RIELEVATI	4.309 mq
TERRENO VEGETALE	4.309 mq
SOVRASTRUTTURA STRADALE	24.225 m
USURA IN CONGLOMERATO BITUMINOSO	24.225 m
CONGLOMERATO BITUMINOSO PER COLLEGAMENTO	24.225 m
BASE IN CONGLOMERATO BITUMINOSO	24.225 m
MISTO GRANULARE STABILIZZATO A CEMENTO	5.083 mq
MISTO GRANULARE STABILIZZATO A LEG. NAT.	8.283 mq
MANUFATTI	0.265 mq
CANALINETTA	0.198 mq
CORSOIO	0.198 mq
SCAVI E BONIFICHE	0.198 mq
RIEMPIMENTO IN MISTO GRANULARE	0.629 mq

SEZIONE N. : 263  
 QT. PROGETTO : 178.021  
 DIST.PROG. : 46+780.000  
 DIST.PREC. : 20.000  
 DIST.SUCC. : 20.000

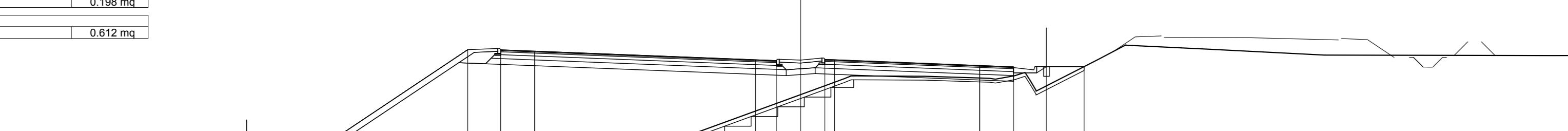


SCALA 1:200  
 QT.RIF. 167.000

QUOTE TERRENO	172.18	172.18	172.19	172.20	172.30	175.63	177.04	177.04	177.04	177.04	177.04	177.04	177.04	177.04	177.04	178.06	177.71	178.06	177.62
QUOTE PROGETTO	172.18	172.18	178.29	178.29	178.24			178.02	178.02	178.02	178.02	178.02	178.02	178.02	178.02	177.50	177.46	177.52	177.51
DIST.PARZIALI PROGETTO	3.00	1.66	2.00	7.50				0.95	2.50	0.95	0.95	9.01	1.75	1.70	2.04				
DIST. PROGR. PROGETTO	-30.93	-27.93	-26.26	-24.26	-15.77	-15.07	-13.32	-1.92	-1.25	1.25	1.25	10.76	12.51	14.21	16.24				

SCAVI E BONIFICHE	0.014 mq
STERNO	39.721 m
SCOTCIO	11.912 m
GRADONATURA	77.746 mq
RIELEVATI	66.071 mq
TERRENO VEGETALE	3.443 mq
SOVRASTRUTTURA STRADALE	24.225 m
USURA IN CONGLOMERATO BITUMINOSO	24.225 m
CONGLOMERATO BITUMINOSO PER COLLEGAMENTO	24.225 m
BASE IN CONGLOMERATO BITUMINOSO	24.225 m
MISTO GRANULARE STABILIZZATO A CEMENTO	5.083 mq
MISTO GRANULARE STABILIZZATO A LEG. NAT.	8.912 mq
MANUFATTI	0.265 mq
CANALINETTA	0.198 mq
CORSOIO	0.198 mq
SCAVI E BONIFICHE	0.198 mq
RIEMPIMENTO IN MISTO GRANULARE	0.612 mq

SEZIONE N. : 260  
 QT. PROGETTO : 177.249  
 DIST.PROG. : 46+700.000  
 DIST.PREC. : 20.000  
 DIST.SUCC. : 20.000

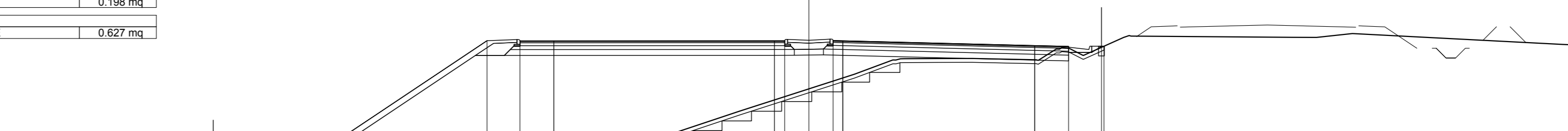


SCALA 1:200  
 QT.RIF. 167.000

QUOTE TERRENO	172.15	172.15	172.18	172.18	172.12	173.03	173.45	176.28	176.41	176.40	176.40	176.31	176.31	176.31	176.31	177.80	177.79	177.49	177.47
QUOTE PROGETTO	172.15	172.15	177.77	177.76	177.69			177.25	177.25	177.25	177.25	176.96	176.96	176.96	176.96	177.50	177.46	177.52	177.51
DIST.PARZIALI PROGETTO	3.00	8.42	1.70	1.75	11.41			1.09	2.50	0.36	0.36	7.50	1.75	1.70	1.94				
DIST. PROGR. PROGETTO	-28.62	-25.62	-17.19	-15.49	-13.74			-2.34	-1.25	1.25	1.25	9.25	11.00	12.70	14.64				

SCAVI E BONIFICHE	0.403 mq
STERNO	42.469 m
SCOTCIO	14.334 m
GRADONATURA	99.112 mq
RIELEVATI	3.403 mq
TERRENO VEGETALE	3.403 mq
SOVRASTRUTTURA STRADALE	24.225 m
USURA IN CONGLOMERATO BITUMINOSO	24.225 m
CONGLOMERATO BITUMINOSO PER COLLEGAMENTO	24.225 m
BASE IN CONGLOMERATO BITUMINOSO	24.225 m
MISTO GRANULARE STABILIZZATO A CEMENTO	5.083 mq
MISTO GRANULARE STABILIZZATO A LEG. NAT.	8.963 mq
MANUFATTI	0.265 mq
CANALINETTA	0.198 mq
CORSOIO	0.198 mq
SCAVI E BONIFICHE	0.198 mq
RIEMPIMENTO IN MISTO GRANULARE	0.627 mq

SEZIONE N. : 264  
 QT. PROGETTO : 178.232  
 DIST.PROG. : 46+780.000  
 DIST.PREC. : 20.000  
 DIST.SUCC. : 20.000



SCALA 1:200  
 QT.RIF. 167.000

QUOTE TERRENO	172.14	172.15	172.20	172.21	172.42	174.60	175.75	176.51	177.31	177.31	177.31	177.31	177.31	177.31	177.31	178.40	178.00	178.05	178.05
QUOTE PROGETTO	172.14	172.14	178.23	178.23	178.23			178.23	178.23	178.23	178.23	178.23	178.23	178.23	178.23	177.50	177.46	177.52	177.51
DIST.PARZIALI PROGETTO	3.00	1.64	2.00	7.50	1.70	1.75	11.39	0.95	2.50	0.95	0.95	9.91	1.75	1.70					
DIST. PROGR. PROGETTO	-30.77	-27.77	-26.12	-24.12	-16.63	-14.83	-13.18	-1.78	-1.25	1.25	1.25	11.66	13.41	15.24					

**sanas**  
 GRUPPO FS ITALIANE  
 Direzione Progettazione e Realizzazione Lavori

**ITINERARIO INTERNAZIONALE E78**  
**S.G.C. GROSSETO - FANO**  
 ADEGUAMENTO A 4 CORSIE  
 NEL TRATTO GROSSETO - SIENA (S.S. 223 "DI PAGANICO")<