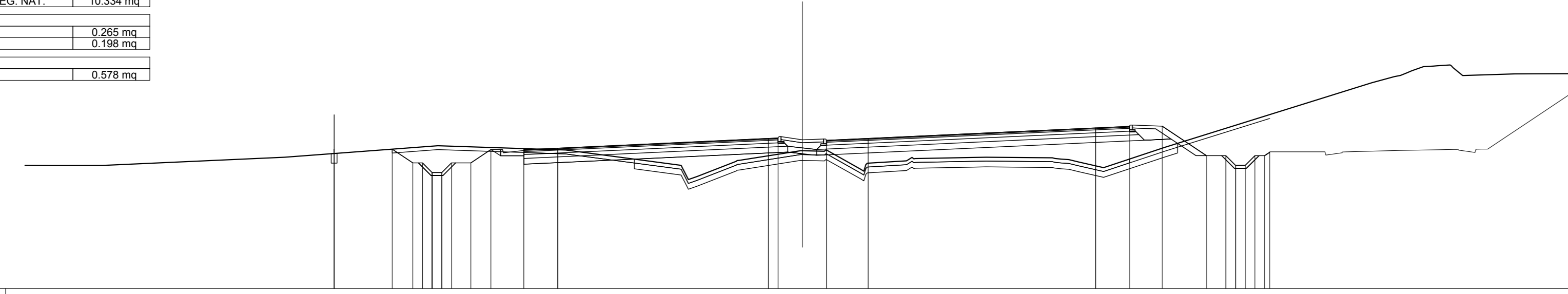


SCAVI E BONIFICHE	13.200 mq
STERCO	76.600 m
SCOTTICO	44.844 m
BONIFICA	8.132 mq
COMPATTAZIONE PIANO DI FOSA IN SCAVO	14.306 m
RILEVATI	14.456 mq
RIELEVATO	1.822 mq
TERRENO VEGETALE	87.955 mq
SPORASTRUTTURAZIONE STRADALE	27.421 m
USURA IN CONGLOMERATO BITUMINOSO	23.476 m
CONGLOMERATO BITUMINOSO PER COLLEGAMENTO	23.476 m
BASE IN CONGLOMERATO BITUMINOSO	23.476 m
MISTO GRANULARE STABILIZZATO A CEMENTO	5.916 mq
MISTO GRANULARE STABILIZZATO A LEG. NAT.	10.023 mq
MANUFATTI	0.264 mq
CORSOLO	0.196 mq
SCAVI E BONIFICHE	0.578 mq
RIEMPIMENTO IN MISTO GRANULARE	0.578 mq

SEZIONE N. : 289  
 QT. PROGETTO : 173.747  
 DIST.PROG. : 47+220.000  
 DIST.PREC. : 20.000  
 DIST.SUCC. : 20.000

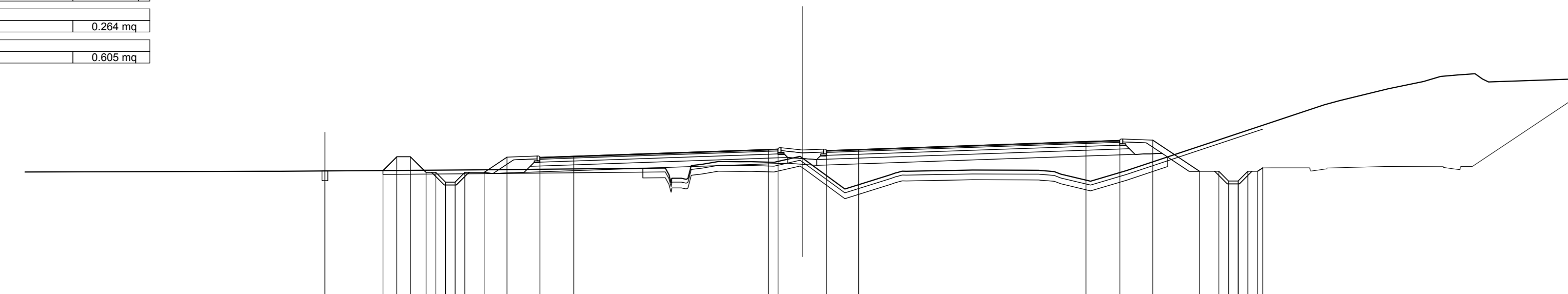


SCALA 1:200  
 QT.RIF. 166.000

QUOTE TERRENO	172.35	172.35	172.78	173.37	173.15	171.79	172.62	173.11	173.16	172.47	172.71	172.76	172.81	172.24	173.29	176.02	177.24	177.00	177.08
QUOTE PROGETTO		173.19	173.19	173.19	173.19	173.19	173.19	173.19	173.19	173.19	173.19	173.19	173.19	173.19	173.19	173.19	173.19	173.19	173.19
DIST.PARZIALI PROGETTO		3.00	0.00	0.00	0.00	0.00	0.00	0.00	0.00	0.00	0.00	0.00	0.00	0.00	0.00	0.00	0.00	0.00	0.00
DIST. PROGR. PROGETTO		-24.18	-21.18	-20.12	-19.06	-18.00	-16.94	-15.88	-14.82	-13.76	-12.70	-11.64	-10.58	-9.52	-8.46	-7.40	-6.34	-5.28	-4.22

SCAVI E BONIFICHE	7.877 mq
STERCO	44.844 m
BONIFICA	8.132 mq
RILEVATI	14.456 mq
RIELEVATO	1.822 mq
TERRENO VEGETALE	1.961 mq
SPORASTRUTTURAZIONE STRADALE	27.421 m
USURA IN CONGLOMERATO BITUMINOSO	23.476 m
CONGLOMERATO BITUMINOSO PER COLLEGAMENTO	23.476 m
BASE IN CONGLOMERATO BITUMINOSO	23.476 m
MISTO GRANULARE STABILIZZATO A CEMENTO	5.916 mq
MISTO GRANULARE STABILIZZATO A LEG. NAT.	11.113 mq
MANUFATTI	0.264 mq
CORSOLO	0.196 mq
SCAVI E BONIFICHE	0.605 mq
RIEMPIMENTO IN MISTO GRANULARE	0.605 mq

SEZIONE N. : 290  
 QT. PROGETTO : 173.489  
 DIST.PROG. : 47+240.000  
 DIST.PREC. : 20.000  
 DIST.SUCC. : 20.000

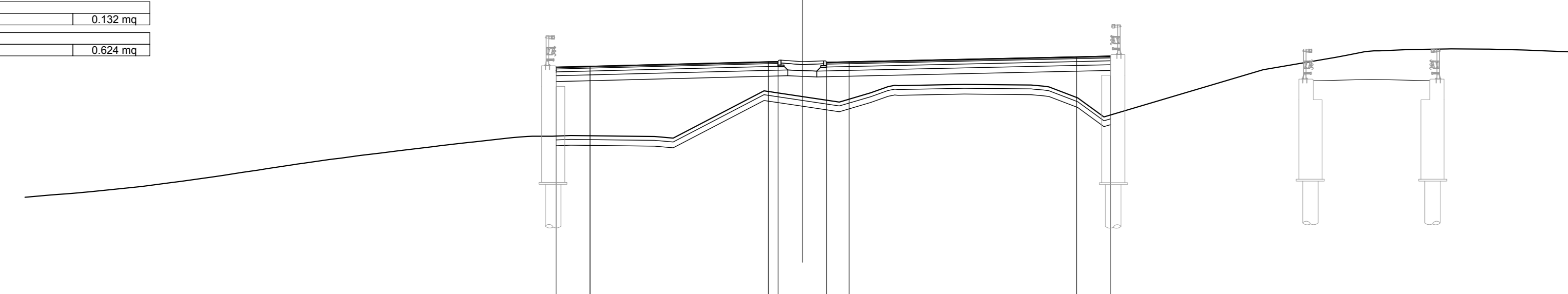


SCALA 1:200  
 QT.RIF. 166.000

QUOTE TERRENO	172.36	172.43	172.00	172.88	173.05	171.44	172.36	172.42	172.41	172.41	172.40	172.40	172.40	172.40	172.40	172.40	172.40	172.40	172.40
QUOTE PROGETTO		173.49	173.49	173.49	173.49	173.49	173.49	173.49	173.49	173.49	173.49	173.49	173.49	173.49	173.49	173.49	173.49	173.49	173.49
DIST.PARZIALI PROGETTO		3.00	0.00	0.00	0.00	0.00	0.00	0.00	0.00	0.00	0.00	0.00	0.00	0.00	0.00	0.00	0.00	0.00	0.00
DIST. PROGR. PROGETTO		-24.06	-21.06	-20.00	-18.94	-17.88	-16.82	-15.76	-14.70	-13.64	-12.58	-11.52	-10.46	-9.40	-8.34	-7.28	-6.22	-5.16	-4.10

SCAVI E BONIFICHE	28.633 m
STERCO	44.844 m
BONIFICA	8.960 mq
RILEVATI	42.815 mq
RIELEVATO	0.330 mq
TERRENO VEGETALE	0.330 mq
SPORASTRUTTURAZIONE STRADALE	26.129 m
USURA IN CONGLOMERATO BITUMINOSO	23.129 m
CONGLOMERATO BITUMINOSO PER COLLEGAMENTO	23.129 m
BASE IN CONGLOMERATO BITUMINOSO	23.129 m
MISTO GRANULARE STABILIZZATO A CEMENTO	8.960 mq
MISTO GRANULARE STABILIZZATO A LEG. NAT.	8.960 mq
MANUFATTI	0.132 mq
CORSOLO	0.084 mq
SCAVI E BONIFICHE	0.824 mq
RIEMPIMENTO IN MISTO GRANULARE	0.824 mq

SEZIONE N. : 291  
 QT. PROGETTO : 173.247  
 DIST.PROG. : 47+260.000  
 DIST.PREC. : 20.000  
 DIST.SUCC. : 20.000

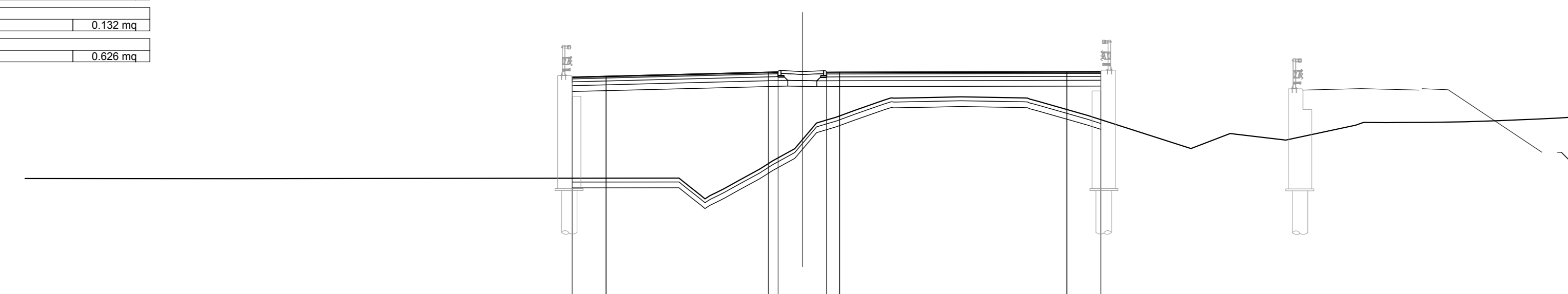


SCALA 1:200  
 QT.RIF. 161.000

QUOTE TERRENO	166.26	166.37	166.54	166.71	166.81	167.08	167.20	167.23	167.23	167.23	167.23	167.23	167.23	167.23	167.23	167.23	167.23	167.23	167.23	
QUOTE PROGETTO		173.02	173.02	173.02	173.02	173.02	173.02	173.02	173.02	173.02	173.02	173.02	173.02	173.02	173.02	173.02	173.02	173.02	173.02	173.02
DIST.PARZIALI PROGETTO		3.00	0.00	0.00	0.00	0.00	0.00	0.00	0.00	0.00	0.00	0.00	0.00	0.00	0.00	0.00	0.00	0.00	0.00	
DIST. PROGR. PROGETTO		-12.72	-10.97	-10.97	-10.97	-10.97	-10.97	-10.97	-10.97	-10.97	-10.97	-10.97	-10.97	-10.97	-10.97	-10.97	-10.97	-10.97	-10.97	-10.97

SCAVI E BONIFICHE	27.306 m
STERCO	44.844 m
BONIFICA	8.196 mq
RILEVATI	66.000 mq
RIELEVATO	0.330 mq
TERRENO VEGETALE	0.330 mq
SPORASTRUTTURAZIONE STRADALE	24.854 m
USURA IN CONGLOMERATO BITUMINOSO	22.864 m
CONGLOMERATO BITUMINOSO PER COLLEGAMENTO	22.864 m
BASE IN CONGLOMERATO BITUMINOSO	22.864 m
MISTO GRANULARE STABILIZZATO A CEMENTO	5.120 mq
MISTO GRANULARE STABILIZZATO A LEG. NAT.	8.196 mq
MANUFATTI	0.132 mq
CORSOLO	0.084 mq
SCAVI E BONIFICHE	0.626 mq
RIEMPIMENTO IN MISTO GRANULARE	0.626 mq

SEZIONE N. : 292  
 QT. PROGETTO : 173.022  
 DIST.PROG. : 47+280.000  
 DIST.PREC. : 20.000  
 DIST.SUCC. : 20.000

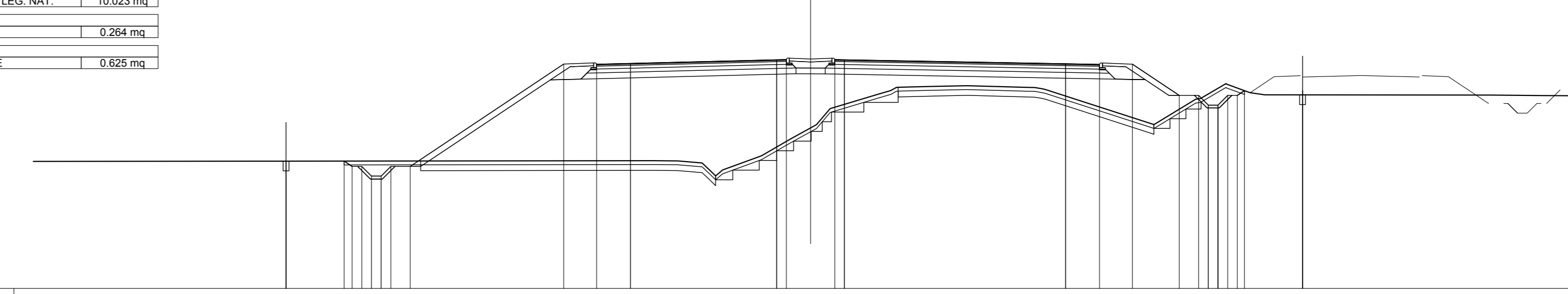


SCALA 1:200  
 QT.RIF. 161.000

QUOTE TERRENO	167.51	167.53	167.00	167.40	167.40	167.40	167.40	167.40	167.40	167.40	167.40	167.40	167.40	167.40	167.40	167.40	167.40	167.40	167.40	
QUOTE PROGETTO		172.77	172.81	173.02	173.02	173.02	173.02	173.02	173.02	173.02	173.02	173.02	173.02	173.02	173.02	173.02	173.02	173.02	173.02	173.02
DIST.PARZIALI PROGETTO		1.75	0.38	2.50	0.00	0.00	0.00	0.00	0.00	0.00	0.00	0.00	0.00	0.00	0.00	0.00	0.00	0.00	0.00	
DIST. PROGR. PROGETTO		-11.89	-10.13	-1.25	-1.25	-1.25	-1.25	-1.25	-1.25	-1.25	-1.25	-1.25	-1.25	-1.25	-1.25	-1.25	-1.25	-1.25	-1.25	-1.25

SCAVI E BONIFICHE	2.116 mq
STERCO	46.008 m
SCOTTICO	4.416 m
BONIFICA	11.823 mq
COMPATTAZIONE PIANO DI FOSA IN SCAVO	14.306 m
RILEVATI	60.817 mq
RIELEVATO	4.405 mq
TERRENO VEGETALE	87.955 mq
SPORASTRUTTURAZIONE STRADALE	23.476 m
USURA IN CONGLOMERATO BITUMINOSO	23.476 m
CONGLOMERATO BITUMINOSO PER COLLEGAMENTO	23.476 m
BASE IN CONGLOMERATO BITUMINOSO	23.476 m
MISTO GRANULARE STABILIZZATO A CEMENTO	5.916 mq
MISTO GRANULARE STABILIZZATO A LEG. NAT.	10.023 mq
MANUFATTI	0.264 mq
CORSOLO	0.196 mq
SCAVI E BONIFICHE	0.625 mq
RIEMPIMENTO IN MISTO GRANULARE	0.625 mq

SEZIONE N. : 293  
 QT. PROGETTO : 172.812  
 DIST.PROG. : 47+300.000  
 DIST.PREC. : 20.000  
 DIST.SUCC. : 6.967

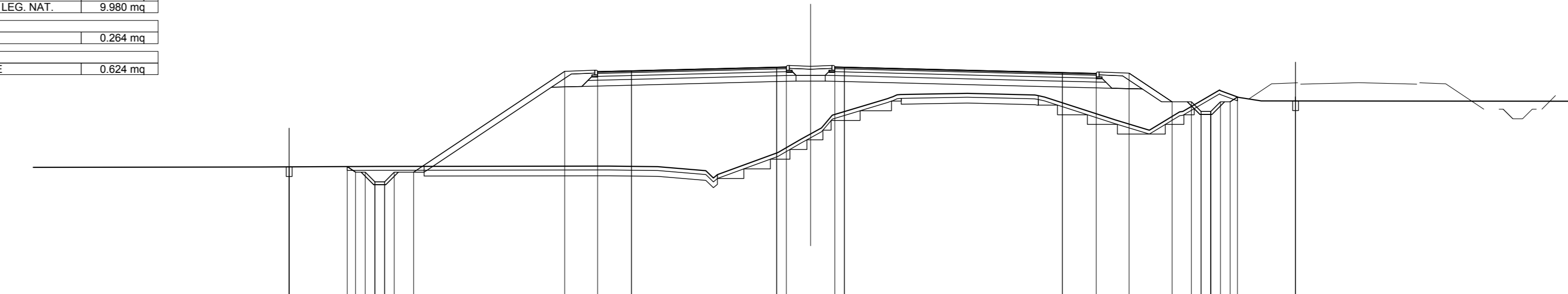


SCALA 1:200  
 QT.RIF. 161.000

QUOTE TERRENO	167.57	167.57	167.57	167.57	167.57	167.57	167.57	167.57	167.57	167.57	167.57	167.57	167.57	167.57	167.57	167.57	167.57	167.57	167.57	
QUOTE PROGETTO		172.81	172.81	172.81	172.81	172.81	172.81	172.81	172.81	172.81	172.81	172.81	172.81	172.81	172.81	172.81	172.81	172.81	172.81	172.81
DIST.PARZIALI PROGETTO		3.00	0.00	0.00	0.00	0.00	0.00	0.00	0.00	0.00	0.00	0.00	0.00	0.00	0.00	0.00	0.00	0.00	0.00	0.00
DIST. PROGR. PROGETTO		-27.09	-24.09	-23.03	-21.97	-20.91	-19.85	-18.79	-17.73	-16.67	-15.61	-14.55	-13.49	-12.43	-11.37	-10.31	-9.25	-8.19	-7.13	-6.07

SCAVI E BONIFICHE	2.155 mq
STERCO	46.008 m
SCOTTICO	4.416 m
BONIFICA	9.125 mq
COMPATTAZIONE PIANO DI FOSA IN SCAVO	14.306 m
RILEVATI	87.955 mq
RIELEVATO	4.405 mq
TERRENO VEGETALE	87.955 mq
SPORASTRUTTURAZIONE STRADALE	23.234 m
USURA IN CONGLOMERATO BITUMINOSO	23.234 m
CONGLOMERATO BITUMINOSO PER COLLEGAMENTO	23.234 m
BASE IN CONGLOMERATO BITUMINOSO	23.234 m
MISTO GRANULARE STABILIZZATO A CEMENTO	4.973 mq
MISTO GRANULARE STABILIZZATO A LEG. NAT.	9.946 mq
MANUFATTI	0.264 mq
CORSOLO	0.196 mq
SCAVI E BONIFICHE	0.624 mq
RIEMPIMENTO IN MISTO GRANULARE	0.624 mq

SEZIONE N. : 294  
 QT. PROGETTO : 172.743  
 DIST.PROG. : 47+306.967  
 DIST.PREC. : 6.967  
 DIST.SUCC. : 13.033

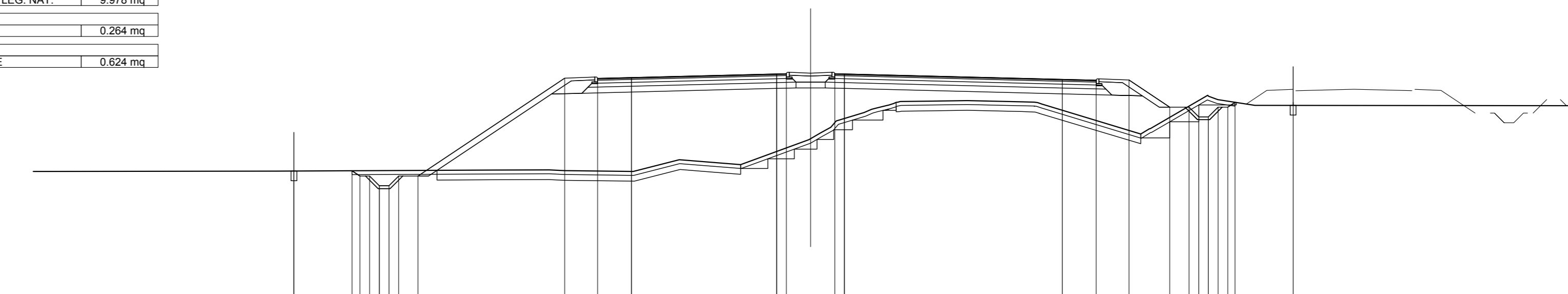


SCALA 1:200  
 QT.RIF. 161.000

QUOTE TERRENO	167.58	167.61	167.63	167.60	167.18	168.33	168.33	168.33	168.33	168.33	168.33	168.33	168.33	168.33	168.33	168.33	168.33	168.33	168.33	
QUOTE PROGETTO		172.74	172.74	172.74	172.74	172.74	172.74	172.74	172.74	172.74	172.74	172.74	172.74	172.74	172.74	172.74	172.74	172.74	172.74	172.74
DIST.PARZIALI PROGETTO		3.00	0.00	0.00	0.00	0.00	0.00	0.00	0.00	0.00	0.00	0.00	0.00	0.00	0.00	0.00	0.00	0.00	0.00	0.00
DIST. PROGR. PROGETTO		-26.93	-23.93	-22.87	-21.81	-20.75	-19.69	-18.63	-17.57	-16.51	-15.45	-14.39	-13.33	-12.27	-11.21	-10.15	-9.09	-8.03	-6.97	-5.91

SCAVI E BONIFICHE	2.260 mq
STERCO	44.844 m
SCOTTICO	7.111 m
BONIFICA	12.962 mq
COMPATTAZIONE PIANO DI FOSA IN SCAVO	14.306 m
RILEVATI	80.154 mq
RIELEVATO	4.405 mq
TERRENO VEGETALE	87.955 mq
SPORASTRUTTURAZIONE STRADALE	23.234 m
USURA IN CONGLOMERATO BITUMINOSO	23.234 m
CONGLOMERATO BITUMINOSO PER COLLEGAMENTO	23.234 m
BASE IN CONGLOMERATO BITUMINOSO	23.234 m
MISTO GRANULARE STABILIZZATO A CEMENTO	4.973 mq
MISTO GRANULARE STABILIZZATO A LEG. NAT.	9.946 mq
MANUFATTI	0.264 mq
CORSOLO	0.196 mq
SCAVI E BONIFICHE	0.624 mq
RIEMPIMENTO IN MISTO GRANULARE	0.624 mq

SEZIONE N. : 295  
 QT. PROGETTO : 172.618  
 DIST.PROG. : 47+320.000  
 DIST.PREC. : 13.033  
 DIST.SUCC. : 20.000

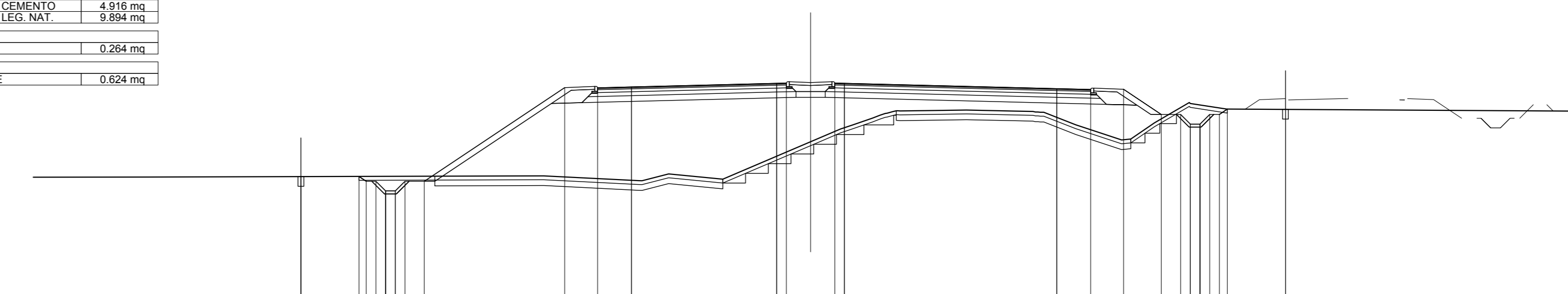


SCALA 1:200  
 QT.RIF. 161.000

QUOTE TERRENO	167.59	167.65	167.66	167.62	167.58	168.19	167.93	168.57	168.57	168.57	168.57	168.57	168.57	168.57	168.57	168.57	168.57	168.57	168.57	
QUOTE PROGETTO		172.40	172.40	172.40	172.40	172.40	172.40	172.40	172.40	172.40	172.40	172.40	172.40	172.40	172.40	172.40	172.40	172.40	172.40	172.40
DIST.PARZIALI PROGETTO		3.00	0.00	0.00	0.00	0.00	0.00	0.00	0.00	0.00	0.00	0.00	0.00	0.00	0.00	0.00	0.00	0.00	0.00	0.00
DIST. PROGR. PROGETTO		-26.69	-23.69	-22.63	-21.57	-20.51	-19.45	-18.39	-17.33	-16.27	-15.21	-14.15	-13.09	-12.03	-10.97	-9.91	-8.85	-7.79	-6.73	-5.67

SCAVI E BONIFICHE	2.417 mq
STERCO	44.844 m
SCOTTICO	8.088 m
BONIFICA	11.987 m
COMPATTAZIONE PIANO DI FOSA IN SCAVO	14.306 m
RILEVATI	77.242 mq
RIELEVATO	3.892 mq
TERRENO VEGETALE	87.955 mq
SPORASTRUTTURAZIONE STRADALE	22.864 m
USURA IN CONGLOMERATO BITUMINOSO	22.864 m
CONGLOMERATO BITUMINOSO PER COLLEGAMENTO	22.864 m
BASE IN CONGLOMERATO BITUMINOSO	22.864 m
MISTO GRANULARE STABILIZZATO A CEMENTO	4.973 mq
MISTO GRANULARE STABILIZZATO A LEG. NAT.	9.946 mq
MANUFATTI	0.264 mq
CORSOLO	0.196 mq
SCAVI E BONIFICHE	0.624 mq
RIEMPIMENTO IN MISTO GRANULARE	0.624 mq

SEZIONE N. : 296  
 QT. PROGETTO : 172.441  
 DIST.PROG. : 47+340.000  
 DIST.PREC. : 20.000  
 DIST.SUCC. : 20.000



SCALA 1:200  
 QT.RIF. 161.000

QUOTE TERRENO	167.60	167.66	167.66	167.66	167.66	167.66	167.66	167.66	167.66	167.66	167.66	167.66	167.66	167.66	167.66	167.66	167.66	167.66	167.66
QUOTE PROGETTO		172.22	172.22	17															