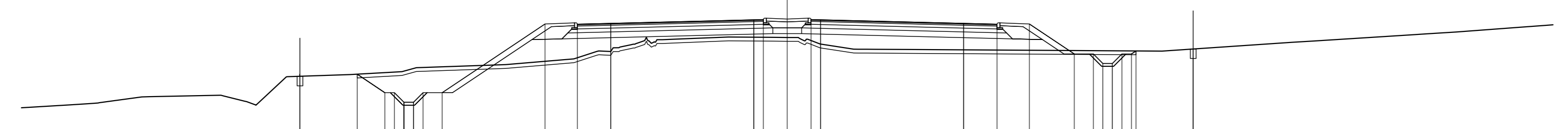


SCAVI E BONIFICHE	0.800 mq
STERCO	40.835 m
SCOTICO	37.379 m
RIEVAI	15.908 mq
RIEVAI	3.487 mq
TERRENO VEGETALE	1.382 mq
TERRENO VEGETALE	2.237 mq
SOVRASTRUTTURAZIONE STRADALE	19.500 m
USURA IN CONGREGATO BITUMINOSO	19.500 m
CONGREGATO BITUMINOSO PER COLLEGAMENTO	19.500 m
BASE IN CONGREGATO BITUMINOSO	19.500 m
MISTO GRANULARE STABILIZZATO A CEMENTO	4.222 mq
MISTO GRANULARE STABILIZZATO A LEG. NAT.	8.852 mq
MANUFATTI	0.264 mq
CORDOLO	0.264 mq
SCAVI E BONIFICHE	0.624 mq
RIEMPIMENTO IN MISTO GRANULARE	0.624 mq

SEZIONE N. : 513
 QT. PROGETTO : 182.641
 DIST. PROG. : 51+340.000
 DIST. PREC. : 20.000
 DIST. SUCC. : 20.000

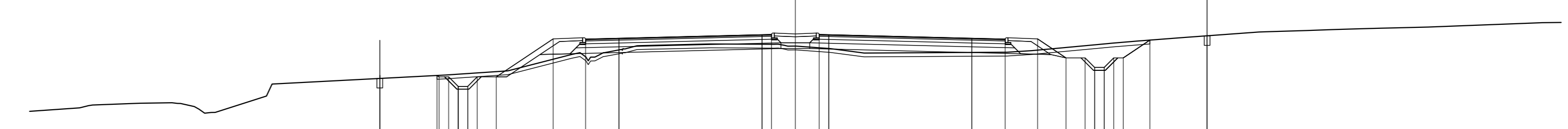


SCALA 1:200
 QT.RIF. 172.000

QUOTE TERRENO	178.16	178.30	178.61	178.65	178.17	179.66	179.77	180.13	180.29	180.59	181.01	181.21	181.00	181.66	181.74	181.72	181.57	181.09	181.08	181.08	181.53	181.85	181.81	182.00	182.24	182.24	
QUOTE PROGETTO				179.79	179.66	179.79	179.82	179.82	180.29	182.42	182.41	182.45			182.64	182.64	182.64	181.01	181.01	181.01	181.01	181.01	181.01	181.01	181.01	181.01	181.01
DIST. PARZIALI PROGETTO				3.00	1.45	1.45	1.45	1.45	5.39	1.70	1.75	2.35			0.95	2.50	0.56	7.50	1.75	1.70	1.75	2.35	3.00				
DIST. PROGR. PROGETTO				-25.55	-22.55	-21.00	-20.00	-19.00	-12.70	-11.00	-9.25				-1.25	-1.25	-1.25	9.25	-12.70	-11.00	-9.25	15.05	19.05	19.05	19.05	19.05	

SCAVI E BONIFICHE	4.481 mq
STERCO	36.174 m
SCOTICO	33.427 m
RIEVAI	12.546 mq
RIEVAI	3.350 mq
TERRENO VEGETALE	1.382 mq
TERRENO VEGETALE	2.237 mq
SOVRASTRUTTURAZIONE STRADALE	19.500 m
USURA IN CONGREGATO BITUMINOSO	19.500 m
CONGREGATO BITUMINOSO PER COLLEGAMENTO	19.500 m
BASE IN CONGREGATO BITUMINOSO	19.500 m
MISTO GRANULARE STABILIZZATO A CEMENTO	4.222 mq
MISTO GRANULARE STABILIZZATO A LEG. NAT.	8.852 mq
MANUFATTI	0.264 mq
CORDOLO	0.264 mq
SCAVI E BONIFICHE	0.624 mq
RIEMPIMENTO IN MISTO GRANULARE	0.624 mq

SEZIONE N. : 517
 QT. PROGETTO : 182.861
 DIST. PROG. : 51+420.000
 DIST. PREC. : 20.000
 DIST. SUCC. : 20.000

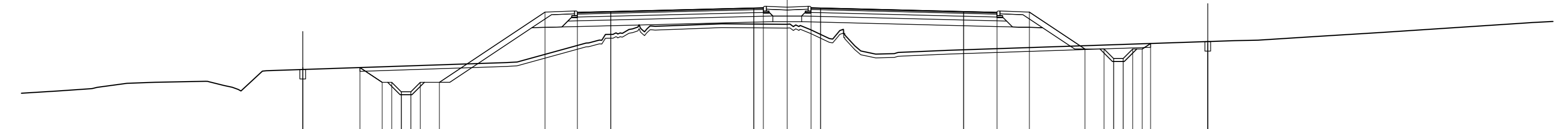


SCALA 1:200
 QT.RIF. 173.000

QUOTE TERRENO	179.18	179.27	179.25	178.79	180.27	180.75	180.97	181.52	182.29	182.34	182.37	182.36	182.26	182.13	181.90	181.94	182.02	182.35	182.42	182.51	182.51	182.76	183.01	183.08	183.15	183.16	183.22	183.26	183.26
QUOTE PROGETTO				180.57	180.72	180.72	180.72	180.72	182.63	182.63	182.67			182.67	182.67	182.67	182.67	181.01	181.01	181.01	181.01	181.01	181.01	181.01	181.01	181.01	181.01	181.01	181.01
DIST. PARZIALI PROGETTO				3.00	1.00	1.00	1.00	2.98	1.70	1.75	7.50			0.50	2.50	0.50	7.50	1.75	1.70	1.75	2.35	3.00							
DIST. PROGR. PROGETTO				-21.79	-17.99	-17.99	-17.99	-17.99	-12.70	-11.00	-9.25				-1.25	-1.25	-1.25	9.25	-12.70	-11.00	-9.25	15.05	19.05	19.05	19.05	19.05	19.05	19.05	19.05

SCAVI E BONIFICHE	4.648 mq
STERCO	41.451 m
SCOTICO	38.174 m
RIEVAI	20.630 mq
RIEVAI	3.179 mq
TERRENO VEGETALE	1.382 mq
TERRENO VEGETALE	2.237 mq
SOVRASTRUTTURAZIONE STRADALE	19.500 m
USURA IN CONGREGATO BITUMINOSO	19.500 m
CONGREGATO BITUMINOSO PER COLLEGAMENTO	19.500 m
BASE IN CONGREGATO BITUMINOSO	19.500 m
MISTO GRANULARE STABILIZZATO A CEMENTO	4.222 mq
MISTO GRANULARE STABILIZZATO A LEG. NAT.	8.852 mq
MANUFATTI	0.264 mq
CORDOLO	0.264 mq
SCAVI E BONIFICHE	0.624 mq
RIEMPIMENTO IN MISTO GRANULARE	0.624 mq

SEZIONE N. : 514
 QT. PROGETTO : 182.696
 DIST. PROG. : 51+380.000
 DIST. PREC. : 20.000
 DIST. SUCC. : 20.000

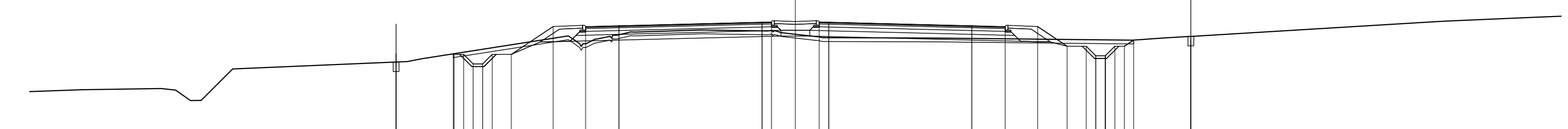


SCALA 1:200
 QT.RIF. 172.000

QUOTE TERRENO	178.33	178.52	178.78	178.81	178.33	179.39	179.56	179.56	179.56	180.86	181.73	181.79	181.88	181.73	181.84	181.84	181.84	181.84	181.84	181.84	181.84	181.84	181.84	181.84	181.84	181.84	181.84	181.84	181.84
QUOTE PROGETTO						179.56	179.56	179.56	179.56	182.47	182.47	182.47			182.71	182.71	182.71	181.01	181.01	181.01	181.01	181.01	181.01	181.01	181.01	181.01	181.01	181.01	181.01
DIST. PARZIALI PROGETTO						3.00	1.17	1.17	1.17	5.54	1.70	1.75	2.91		0.50	2.50	0.50	7.50	1.75	1.70	1.75	2.35	3.00						
DIST. PROGR. PROGETTO						-25.40	-22.40	-21.24	-20.74	-11.00	-9.25				-1.25	-1.25	-1.25	9.25	-12.70	-11.00	-9.25	15.61	19.61	19.61	19.61	19.61	19.61	19.61	19.61

SCAVI E BONIFICHE	4.982 mq
STERCO	36.871 m
SCOTICO	33.427 m
RIEVAI	12.546 mq
RIEVAI	3.350 mq
TERRENO VEGETALE	1.382 mq
TERRENO VEGETALE	2.237 mq
SOVRASTRUTTURAZIONE STRADALE	19.500 m
USURA IN CONGREGATO BITUMINOSO	19.500 m
CONGREGATO BITUMINOSO PER COLLEGAMENTO	19.500 m
BASE IN CONGREGATO BITUMINOSO	19.500 m
MISTO GRANULARE STABILIZZATO A CEMENTO	4.222 mq
MISTO GRANULARE STABILIZZATO A LEG. NAT.	8.852 mq
MANUFATTI	0.264 mq
CORDOLO	0.264 mq
SCAVI E BONIFICHE	0.624 mq
RIEMPIMENTO IN MISTO GRANULARE	0.624 mq

SEZIONE N. : 518
 QT. PROGETTO : 182.939
 DIST. PROG. : 51+440.000
 DIST. PREC. : 20.000
 DIST. SUCC. : 20.000

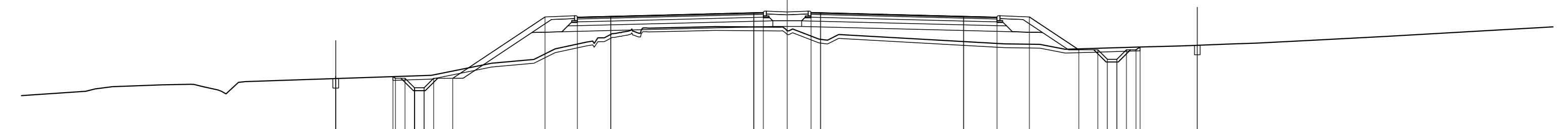


SCALA 1:200
 QT.RIF. 173.000

QUOTE TERRENO	179.39	179.37	179.37	179.37	180.49	180.72	180.72	180.72	182.42	182.49	182.51	182.51	182.39	182.13	182.11	182.11	182.11	182.11	182.11	182.11	182.11	182.11	182.11	182.11	182.11	182.11	182.11	182.11	182.11	
QUOTE PROGETTO						181.28	181.28	181.28	182.71	182.71	182.71			182.71	182.71	182.71	181.01	181.01	181.01	181.01	181.01	181.01	181.01	181.01	181.01	181.01	181.01	181.01	181.01	
DIST. PARZIALI PROGETTO						3.00	1.00	1.00	2.19	1.70	1.75	7.50			0.50	2.50	0.50	7.50	1.75	1.70	1.75	2.35	3.00							
DIST. PROGR. PROGETTO						-20.93	-17.93	-17.93	-17.93	-12.70	-11.00	-9.25				-1.25	-1.25	-1.25	9.25	-12.70	-11.00	-9.25	15.61	19.61	19.61	19.61	19.61	19.61	19.61	19.61

SCAVI E BONIFICHE	1.962 mq
STERCO	36.174 m
SCOTICO	33.427 m
RIEVAI	12.546 mq
RIEVAI	3.350 mq
TERRENO VEGETALE	1.382 mq
TERRENO VEGETALE	2.237 mq
SOVRASTRUTTURAZIONE STRADALE	19.500 m
USURA IN CONGREGATO BITUMINOSO	19.500 m
CONGREGATO BITUMINOSO PER COLLEGAMENTO	19.500 m
BASE IN CONGREGATO BITUMINOSO	19.500 m
MISTO GRANULARE STABILIZZATO A CEMENTO	4.222 mq
MISTO GRANULARE STABILIZZATO A LEG. NAT.	8.852 mq
MANUFATTI	0.264 mq
CORDOLO	0.264 mq
SCAVI E BONIFICHE	0.624 mq
RIEMPIMENTO IN MISTO GRANULARE	0.624 mq

SEZIONE N. : 515
 QT. PROGETTO : 182.751
 DIST. PROG. : 51+380.000
 DIST. PREC. : 20.000
 DIST. SUCC. : 20.000

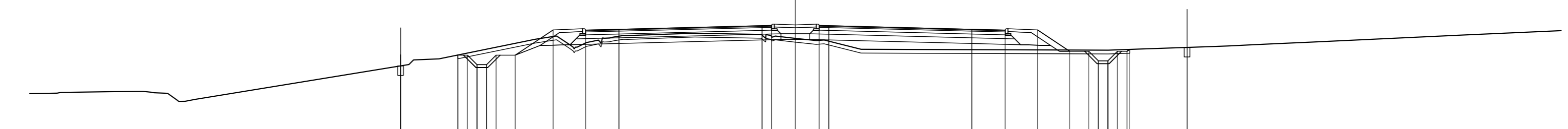


SCALA 1:200
 QT.RIF. 172.000

QUOTE TERRENO	178.82	178.86	178.86	178.86	179.13	179.46	179.46	179.46	179.46	180.99	180.99	180.99	181.04	181.06	181.06	181.06	181.06	181.06	181.06	181.06	181.06	181.06	181.06	181.06	181.06	181.06	181.06	181.06	181.06	
QUOTE PROGETTO						179.56	179.56	179.56	179.56	182.52	182.52	182.52			182.76	182.76	182.76	181.01	181.01	181.01	181.01	181.01	181.01	181.01	181.01	181.01	181.01	181.01	181.01	
DIST. PARZIALI PROGETTO						3.00	0.50	0.50	0.50	4.84	1.70	1.75	2.59		0.50	2.50	0.50	7.50	1.75	1.70	1.75	2.35	3.00							
DIST. PROGR. PROGETTO						-23.67	-22.67	-22.67	-22.67	-12.70	-11.00	-9.25				-1.25	-1.25	-1.25	9.25	-12.70	-11.00	-9.25	15.29	19.29	19.29	19.29	19.29	19.29	19.29	19.29

SCAVI E BONIFICHE	4.949 mq
STERCO	36.871 m
SCOTICO	33.427 m
RIEVAI	12.546 mq
RIEVAI	3.350 mq
TERRENO VEGETALE	1.382 mq
TERRENO VEGETALE	2.237 mq
SOVRASTRUTTURAZIONE STRADALE	19.500 m
USURA IN CONGREGATO BITUMINOSO	19.500 m
CONGREGATO BITUMINOSO PER COLLEGAMENTO	19.500 m
BASE IN CONGREGATO BITUMINOSO	19.500 m
MISTO GRANULARE STABILIZZATO A CEMENTO	4.222 mq
MISTO GRANULARE STABILIZZATO A LEG. NAT.	8.852 mq
MANUFATTI	0.264 mq
CORDOLO	0.264 mq
SCAVI E BONIFICHE	0.624 mq
RIEMPIMENTO IN MISTO GRANULARE	0.624 mq

SEZIONE N. : 519
 QT. PROGETTO : 183.068
 DIST. PROG. : 51+460.000
 DIST. PREC. : 20.000
 DIST. SUCC. : 20.000

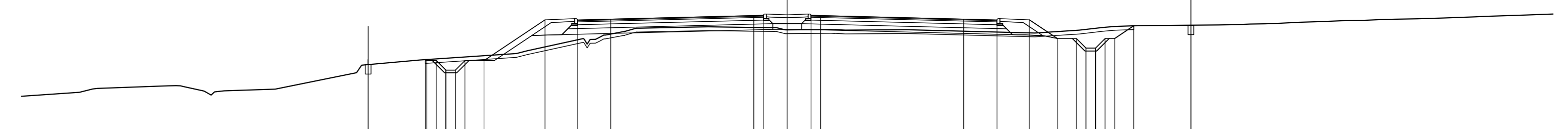


SCALA 1:200
 QT.RIF. 173.000

QUOTE TERRENO	179.49	179.56	179.60	179.64	179.54	179.54	179.54	180.19	180.27	180.32	180.35	180.35	180.35	180.35	180.35	180.35	180.35	180.35	180.35	180.35	180.35	180.35	180.35	180.35	180.35	180.35	180.35	180.35	180.35	
QUOTE PROGETTO						181.52	181.52	181.52	182.88	182.88	182.88			183.07	183.07	183.07	181.01	181.01	181.01	181.01	181.01	181.01	181.01	181.01	181.01	181.01	181.01	181.01	181.01	
DIST. PARZIALI PROGETTO						3.00	1.00	1.00	1.99	1.70	1.75	7.50			0.50	2.50	0.50	7.50	1.75	1.70	1.75	2.35	3.00							
DIST. PROGR. PROGETTO						-20.70	-17.70	-17.70	-17.70	-12.70	-11.00	-9.25				-1.25	-1.25	-1.25	9.25	-12.70	-11.00	-9.25	15.29	19.29	19.29	19.29	19.29	19.29	19.29	19.29

SCAVI E BONIFICHE	2.799 mq
STERCO	37.139 m
SCOTICO	33.427 m
RIEVAI	12.546 mq
RIEVAI	3.350 mq
TERRENO VEGETALE	1.382 mq
TERRENO VEGETALE	2.237 mq
SOVRASTRUTTURAZIONE STRADALE	19.500 m
USURA IN CONGREGATO BITUMINOSO	19.500 m
CONGREGATO BITUMINOSO PER COLLEGAMENTO	19.500 m
BASE IN CONGREGATO BITUMINOSO	19.500 m
MISTO GRANULARE STABILIZZATO A CEMENTO	4.222 mq
MISTO GRANULARE STABILIZZATO A LEG. NAT.	8.852 mq
MANUFATTI	0.264 mq
CORDOLO	0.264 mq
SCAVI E BONIFICHE	0.624 mq
RIEMPIMENTO IN MISTO GRANULARE	0.624 mq

SEZIONE N. : 516
 QT. PROGETTO : 182.806
 DIST. PROG. : 51+400.000
 DIST. PREC. : 20.000
 DIST. SUCC. : 20.000



SCALA 1:200
 QT.RIF. 172.000

QUOTE TERRENO	178.99	179.09	178.86	178.95	180.21	180.48	180.48	180.48	180.48	180.96	181.79	182.14	182.19	182.22	182.05	182.05	182.05	182.05	182.05	182.05	182.05	182.05	182.05	182.05	182.05	182.05	182.05	182.05	182.05
QUOTE PROGETTO						180.20	180.20	180.20	180.20	182.57	182.57	182.57																	