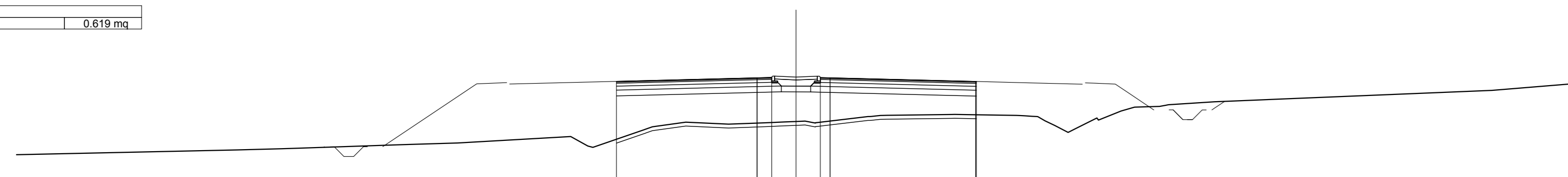


| | |
|--|-----------|
| SCAVI E BONIFICHE | 18.537 mq |
| STEREO | 3.546 mq |
| SCOTTICO | 26.007 mq |
| RILEVATI | 0.300 mq |
| TERRENO VEGETALE | 14.033 mq |
| SOVRASTRUTTURA STRADALE | 16.033 mq |
| USURA IN CONGLOMERATO BITUMINOSO | 16.033 mq |
| BASE IN CONGLOMERATO BITUMINOSO | 16.033 mq |
| BASE IN CONGLOMERATO BITUMINOSO | 16.033 mq |
| MISTO GRANULARE STABILIZZATO A CEMENTO | 1.367 mq |
| MISTO GRANULARE STABILIZZATO A LEG. NAT. | 1.367 mq |
| MANUFATTI | 0.132 mq |
| CORDOLI | 0.132 mq |
| SCAVI E BONIFICHE | 0.619 mq |
| RIEMPIMENTO IN MISTO GRANULARE | 0.619 mq |

SEZIONE N. : 617
 QT. PROGETTO : 188.645
 DIST.PROG. : 53+380.000
 DIST.PREC. : 20.000
 DIST.SUCC. : 8.485

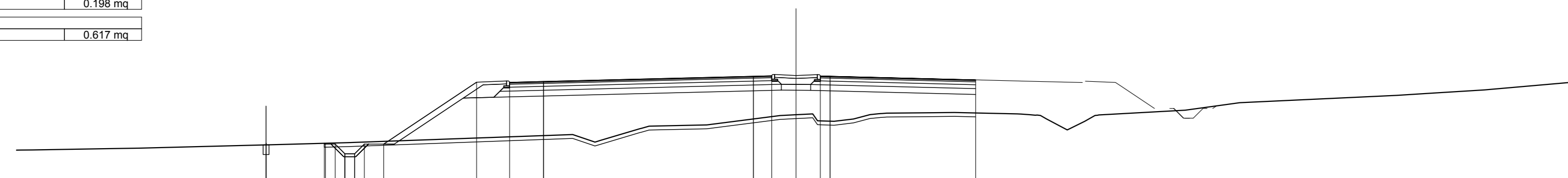


SCALA 1:200
 QT.RIF. 178.000

| | | | | | | | | | | | | | | | | | | | | | | | |
|------------------------|--------|--------|--------|--------|--------|--------|--------|--------|--------|--------|--------|--------|--------|--------|--------|--------|--------|--------|--------|--------|--------|--------|--|
| QUOTE TERRENO | 184.94 | 185.03 | 185.21 | 185.30 | 185.08 | 186.13 | 186.37 | 186.27 | 186.34 | 186.38 | 186.4 | 186.72 | 186.76 | 186.83 | 186.01 | 186.47 | 187.14 | 187.26 | 187.43 | 187.49 | 187.55 | 188.00 | |
| QUOTE PROGETTO | | | | | 186.46 | | | | 186.64 | 186.66 | 186.64 | | 186.46 | | | | | | | | | | |
| DIST.PARZIALI PROGETTO | | | | | 7.24 | | | | 2.50 | 2.50 | 2.50 | | 7.50 | | | | | | | | | | |
| DIST. PROGR. PROGETTO | | | | | -0.25 | | | | -2.01 | -1.25 | -1.25 | | -0.25 | | | | | | | | | | |

| | |
|--|-----------|
| SCAVI E BONIFICHE | 0.610 mq |
| STEREO | 3.546 mq |
| SCOTTICO | 26.007 mq |
| RILEVATI | 0.300 mq |
| TERRENO VEGETALE | 14.033 mq |
| SOVRASTRUTTURA STRADALE | 16.033 mq |
| USURA IN CONGLOMERATO BITUMINOSO | 16.033 mq |
| BASE IN CONGLOMERATO BITUMINOSO | 16.033 mq |
| BASE IN CONGLOMERATO BITUMINOSO | 16.033 mq |
| MISTO GRANULARE STABILIZZATO A CEMENTO | 1.367 mq |
| MISTO GRANULARE STABILIZZATO A LEG. NAT. | 1.367 mq |
| MANUFATTI | 0.132 mq |
| CORDOLI | 0.132 mq |
| SCAVI E BONIFICHE | 0.617 mq |
| RIEMPIMENTO IN MISTO GRANULARE | 0.617 mq |

SEZIONE N. : 618
 QT. PROGETTO : 188.703
 DIST.PROG. : 53+388.485
 DIST.PREC. : 8.485
 DIST.SUCC. : 11.515

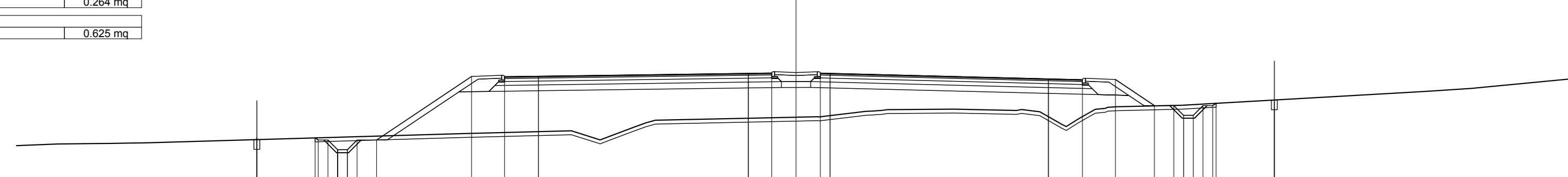


SCALA 1:200
 QT.RIF. 178.000

| | | | | | | | | | | | | | | | | | | | | | | | |
|------------------------|--------|--------|--------|--------|--------|--------|--------|--------|--------|--------|--------|--------|--------|--------|--------|--------|--------|--------|--------|--------|--------|--------|--------|
| QUOTE TERRENO | 184.94 | 185.00 | 185.21 | 185.28 | 186.70 | 186.13 | 186.20 | 186.39 | 186.08 | 186.72 | 186.41 | 186.40 | 186.73 | 186.82 | 186.84 | 186.51 | 186.06 | 186.71 | 186.96 | 187.34 | 187.72 | 187.83 | 188.00 |
| QUOTE PROGETTO | | | 185.77 | 185.76 | 185.76 | 185.76 | 185.76 | 185.76 | 185.76 | 185.76 | 185.76 | 185.76 | 185.76 | 185.76 | 185.76 | 185.76 | 185.76 | 185.76 | 185.76 | 185.76 | 185.76 | 185.76 | 185.76 |
| DIST.PARZIALI PROGETTO | | | 3.00 | 3.00 | 3.00 | 3.00 | 3.00 | 3.00 | 3.00 | 3.00 | 3.00 | 3.00 | 3.00 | 3.00 | 3.00 | 3.00 | 3.00 | 3.00 | 3.00 | 3.00 | 3.00 | 3.00 | 3.00 |
| DIST. PROGR. PROGETTO | | | -27.30 | -24.30 | -24.30 | -24.30 | -24.30 | -24.30 | -24.30 | -24.30 | -24.30 | -24.30 | -24.30 | -24.30 | -24.30 | -24.30 | -24.30 | -24.30 | -24.30 | -24.30 | -24.30 | -24.30 | -24.30 |

| | |
|--|-----------|
| SCAVI E BONIFICHE | 2.266 mq |
| STEREO | 46.406 mq |
| SCOTTICO | 55.124 mq |
| RILEVATI | 3.162 mq |
| TERRENO VEGETALE | 11.144 mq |
| SOVRASTRUTTURA STRADALE | 27.261 mq |
| USURA IN CONGLOMERATO BITUMINOSO | 27.261 mq |
| BASE IN CONGLOMERATO BITUMINOSO | 27.261 mq |
| BASE IN CONGLOMERATO BITUMINOSO | 27.261 mq |
| MISTO GRANULARE STABILIZZATO A CEMENTO | 11.144 mq |
| MISTO GRANULARE STABILIZZATO A LEG. NAT. | 11.144 mq |
| MANUFATTI | 0.264 mq |
| CORDOLI | 0.264 mq |
| SCAVI E BONIFICHE | 0.625 mq |
| RIEMPIMENTO IN MISTO GRANULARE | 0.625 mq |

SEZIONE N. : 619
 QT. PROGETTO : 188.777
 DIST.PROG. : 53+400.000
 DIST.PREC. : 11.515
 DIST.SUCC. : 20.000

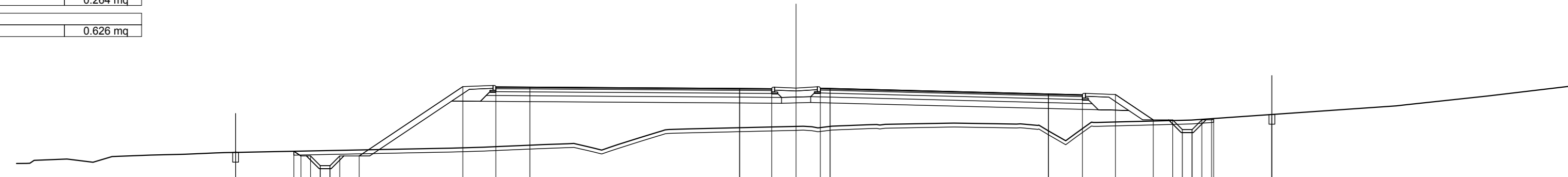


SCALA 1:200
 QT.RIF. 178.000

| | | | | | | | | | | | | | | | | | | | | | | | |
|------------------------|--------|--------|--------|--------|--------|--------|--------|--------|--------|--------|--------|--------|--------|--------|--------|--------|--------|--------|--------|--------|--------|--------|--------|
| QUOTE TERRENO | 185.15 | 185.16 | 185.17 | 185.19 | 185.21 | 185.68 | 185.82 | 186.00 | 186.37 | 186.52 | 186.54 | 186.91 | 186.03 | 186.80 | 186.90 | 186.92 | 186.90 | 186.94 | 186.94 | 187.06 | 187.14 | 187.80 | 188.22 |
| QUOTE PROGETTO | | | | | | 185.46 | 185.37 | 185.35 | 185.35 | 185.35 | 185.35 | 185.35 | 185.35 | 185.35 | 185.35 | 185.35 | 185.35 | 185.35 | 185.35 | 185.35 | 185.35 | 185.35 | 185.35 |
| DIST.PARZIALI PROGETTO | | | | | | 3.00 | 3.00 | 3.00 | 3.00 | 3.00 | 3.00 | 3.00 | 3.00 | 3.00 | 3.00 | 3.00 | 3.00 | 3.00 | 3.00 | 3.00 | 3.00 | 3.00 | 3.00 |
| DIST. PROGR. PROGETTO | | | | | | -27.77 | -24.77 | -24.77 | -24.77 | -24.77 | -24.77 | -24.77 | -24.77 | -24.77 | -24.77 | -24.77 | -24.77 | -24.77 | -24.77 | -24.77 | -24.77 | -24.77 | -24.77 |

| | |
|--|-----------|
| SCAVI E BONIFICHE | 1.613 mq |
| STEREO | 47.371 mq |
| SCOTTICO | 56.300 mq |
| RILEVATI | 3.303 mq |
| TERRENO VEGETALE | 11.144 mq |
| SOVRASTRUTTURA STRADALE | 27.710 mq |
| USURA IN CONGLOMERATO BITUMINOSO | 27.710 mq |
| BASE IN CONGLOMERATO BITUMINOSO | 27.710 mq |
| BASE IN CONGLOMERATO BITUMINOSO | 27.710 mq |
| MISTO GRANULARE STABILIZZATO A CEMENTO | 6.860 mq |
| MISTO GRANULARE STABILIZZATO A LEG. NAT. | 11.231 mq |
| MANUFATTI | 0.264 mq |
| CORDOLI | 0.264 mq |
| SCAVI E BONIFICHE | 0.626 mq |
| RIEMPIMENTO IN MISTO GRANULARE | 0.626 mq |

SEZIONE N. : 620
 QT. PROGETTO : 188.888
 DIST.PROG. : 53+420.000
 DIST.PREC. : 20.000
 DIST.SUCC. : 20.000

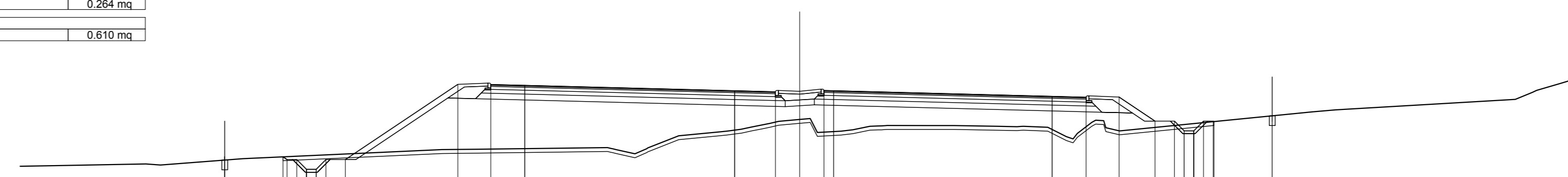


SCALA 1:200
 QT.RIF. 179.000

| | | | | | | | | | | | | | | | | | | | | | | | |
|------------------------|--------|--------|--------|--------|--------|--------|--------|--------|--------|--------|--------|--------|--------|--------|--------|--------|--------|--------|--------|--------|--------|--------|--------|
| QUOTE TERRENO | 185.10 | 185.26 | 185.09 | 185.39 | 185.46 | 185.82 | 185.96 | 186.06 | 186.91 | 186.00 | 186.00 | 186.00 | 186.00 | 186.00 | 186.00 | 186.00 | 186.00 | 186.00 | 186.00 | 186.00 | 186.00 | 186.00 | 186.00 |
| QUOTE PROGETTO | | | | | | 186.60 | 186.59 | 186.59 | 186.59 | 186.59 | 186.59 | 186.59 | 186.59 | 186.59 | 186.59 | 186.59 | 186.59 | 186.59 | 186.59 | 186.59 | 186.59 | 186.59 | 186.59 |
| DIST.PARZIALI PROGETTO | | | | | | 3.00 | 3.00 | 3.00 | 3.00 | 3.00 | 3.00 | 3.00 | 3.00 | 3.00 | 3.00 | 3.00 | 3.00 | 3.00 | 3.00 | 3.00 | 3.00 | 3.00 | 3.00 |
| DIST. PROGR. PROGETTO | | | | | | -28.86 | -28.86 | -28.86 | -28.86 | -28.86 | -28.86 | -28.86 | -28.86 | -28.86 | -28.86 | -28.86 | -28.86 | -28.86 | -28.86 | -28.86 | -28.86 | -28.86 | -28.86 |

| | |
|--|-----------|
| SCAVI E BONIFICHE | 1.340 mq |
| STEREO | 47.950 mq |
| SCOTTICO | 56.875 mq |
| RILEVATI | 3.428 mq |
| TERRENO VEGETALE | 14.033 mq |
| SOVRASTRUTTURA STRADALE | 16.033 mq |
| USURA IN CONGLOMERATO BITUMINOSO | 16.033 mq |
| BASE IN CONGLOMERATO BITUMINOSO | 16.033 mq |
| BASE IN CONGLOMERATO BITUMINOSO | 16.033 mq |
| MISTO GRANULARE STABILIZZATO A CEMENTO | 1.367 mq |
| MISTO GRANULARE STABILIZZATO A LEG. NAT. | 1.367 mq |
| MANUFATTI | 0.264 mq |
| CORDOLI | 0.264 mq |
| SCAVI E BONIFICHE | 0.610 mq |
| RIEMPIMENTO IN MISTO GRANULARE | 0.610 mq |

SEZIONE N. : 621
 QT. PROGETTO : 188.980
 DIST.PROG. : 53+440.000
 DIST.PREC. : 20.000
 DIST.SUCC. : 20.000

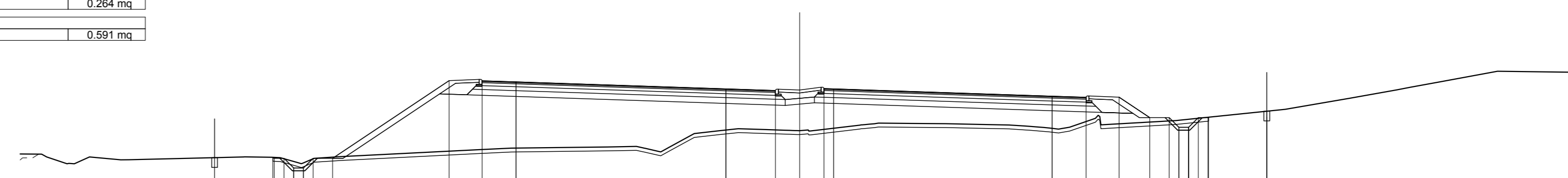


SCALA 1:200
 QT.RIF. 179.000

| | | | | | | | | | | | | | | | | | | | | | | | |
|------------------------|--------|--------|--------|--------|--------|--------|--------|--------|--------|--------|--------|--------|--------|--------|--------|--------|--------|--------|--------|--------|--------|--------|--------|
| QUOTE TERRENO | 185.10 | 185.13 | 185.16 | 185.49 | 185.96 | 185.98 | 186.00 | 186.06 | 186.04 | 186.67 | 186.91 | 187.12 | 187.41 | 187.51 | 187.51 | 187.51 | 187.51 | 187.51 | 187.51 | 187.51 | 187.51 | 187.51 | 187.51 |
| QUOTE PROGETTO | | | | | | | | | | | | | | | | | | | | | | | |
| DIST.PARZIALI PROGETTO | | | | 3.00 | | | 5.79 | 1.70 | 1.75 | 10.80 | 2.10 | 2.50 | 2.50 | 2.50 | 2.50 | 2.50 | 2.50 | 2.50 | 2.50 | 2.50 | 2.50 | 2.50 | 2.50 |
| DIST. PROGR. PROGETTO | | | | -28.61 | | | -17.61 | -15.91 | -14.16 | -3.35 | -1.25 | -1.25 | -1.25 | -1.25 | -1.25 | -1.25 | -1.25 | -1.25 | -1.25 | -1.25 | -1.25 | -1.25 | -1.25 |

| | |
|--|-----------|
| SCAVI E BONIFICHE | 0.589 mq |
| STEREO | 46.150 mq |
| SCOTTICO | 55.011 mq |
| RILEVATI | 3.428 mq |
| TERRENO VEGETALE | 14.033 mq |
| SOVRASTRUTTURA STRADALE | 16.033 mq |
| USURA IN CONGLOMERATO BITUMINOSO | 16.033 mq |
| BASE IN CONGLOMERATO BITUMINOSO | 16.033 mq |
| BASE IN CONGLOMERATO BITUMINOSO | 16.033 mq |
| MISTO GRANULARE STABILIZZATO A CEMENTO | 1.367 mq |
| MISTO GRANULARE STABILIZZATO A LEG. NAT. | 1.367 mq |
| MANUFATTI | 0.264 mq |
| CORDOLI | 0.264 mq |
| SCAVI E BONIFICHE | 0.591 mq |
| RIEMPIMENTO IN MISTO GRANULARE | 0.591 mq |

SEZIONE N. : 622
 QT. PROGETTO : 189.052
 DIST.PROG. : 53+460.000
 DIST.PREC. : 20.000
 DIST.SUCC. : 20.000

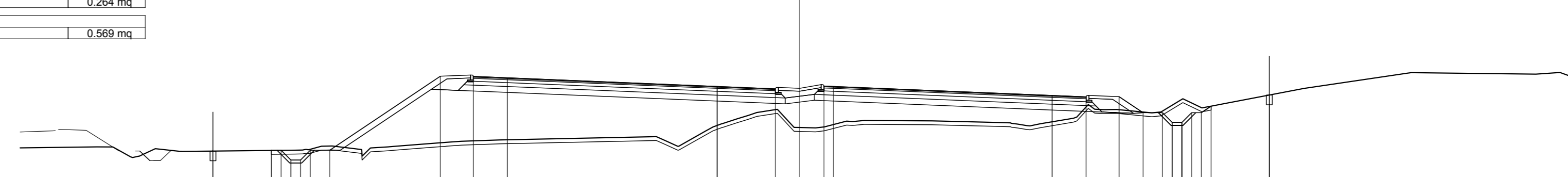


SCALA 1:200
 QT.RIF. 179.000

| | | | | | | | | | | | | | | | | | | | | | | | |
|------------------------|--------|--------|--------|--------|--------|--------|--------|--------|--------|--------|--------|--------|--------|--------|--------|--------|--------|--------|--------|--------|--------|--------|--------|
| QUOTE TERRENO | 185.55 | 185.40 | 185.55 | 185.55 | 185.55 | 185.55 | 185.55 | 185.55 | 185.55 | 185.55 | 185.55 | 185.55 | 185.55 | 185.55 | 185.55 | 185.55 | 185.55 | 185.55 | 185.55 | 185.55 | 185.55 | 185.55 | 185.55 |
| QUOTE PROGETTO | | | | | | | | | | | | | | | | | | | | | | | |
| DIST.PARZIALI PROGETTO | | | | 3.00 | | | 6.00 | 1.70 | 1.75 | 10.80 | 2.55 | 2.50 | 2.50 | 2.50 | 2.50 | 2.50 | 2.50 | 2.50 | 2.50 | 2.50 | 2.50 | 2.50 | 2.50 |
| DIST. PROGR. PROGETTO | | | | -30.13 | | | -18.06 | -16.36 | -14.61 | -3.80 | -1.25 | -1.25 | -1.25 | -1.25 | -1.25 | -1.25 | -1.25 | -1.25 | -1.25 | -1.25 | -1.25 | -1.25 | -1.25 |

| | |
|--|-----------|
| SCAVI E BONIFICHE | 1.841 mq |
| STEREO | 46.406 mq |
| SCOTTICO | 55.391 mq |
| RILEVATI | 3.183 mq |
| TERRENO VEGETALE | 11.144 mq |
| SOVRASTRUTTURA STRADALE | 27.261 mq |
| USURA IN CONGLOMERATO BITUMINOSO | 27.261 mq |
| BASE IN CONGLOMERATO BITUMINOSO | 27.261 mq |
| BASE IN CONGLOMERATO BITUMINOSO | 27.261 mq |
| MISTO GRANULARE STABILIZZATO A CEMENTO | 11.144 mq |
| MISTO GRANULARE STABILIZZATO A LEG. NAT. | 11.144 mq |
| MANUFATTI | 0.264 mq |
| CORDOLI | 0.264 mq |
| SCAVI E BONIFICHE | 0.569 mq |
| RIEMPIMENTO IN MISTO GRANULARE | 0.569 mq |

SEZIONE N. : 623
 QT. PROGETTO : 189.104
 DIST.PROG. : 53+480.000
 DIST.PREC. : 20.000
 DIST.SUCC. : 20.000

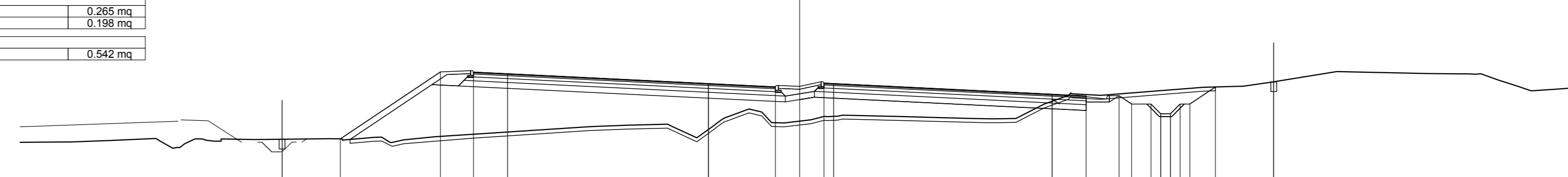


SCALA 1:200
 QT.RIF. 179.000

| | | | | | | | | | | | | | | | | | | | | | | | |
|------------------------|--------|--------|--------|--------|--------|--------|--------|--------|--------|--------|--------|--------|--------|--------|--------|--------|--------|--------|--------|--------|--------|--------|--------|
| QUOTE TERRENO | 186.00 | 185.99 | 185.99 | 185.77 | 186.00 | 186.00 | 186.00 | 186.00 | 186.00 | 186.00 | 186.00 | 186.00 | 186.00 | 186.00 | 186.00 | 186.00 | 186.00 | 186.00 | 186.00 | 186.00 | 186.00 | 186.00 | 186.00 |
| QUOTE PROGETTO | | | | | | | | | | | | | | | | | | | | | | | |
| DIST.PARZIALI PROGETTO | | | | 3.00 | | | 5.70 | 1.70 | 1.75 | 10.80 | 3.00 | 2.50 | 2.50 | 2.50 | 2.50 | 2.50 | 2.50 | 2.50 | 2.50 | 2.50 | 2.50 | 2.50 | 2.50 |
| DIST. PROGR. PROGETTO | | | | -30.22 | | | -27.21 | -25.51 | -23.76 | -16.50 | -16.00 | -15.05 | -4.25 | -1.25 | -1.25 | -1.25 | -1.25 | -1.25 | -1.25 | -1.25 | -1.25 | -1.25 | -1.25 |

| | |
|--|-----------|
| SCAVI E BONIFICHE | 3.320 mq |
| STEREO | 44.572 mq |
| SCOTTICO | 55.391 mq |
| RILEVATI | 14.767 mq |
| TERRENO VEGETALE | 4.751 mq |
| SOVRASTRUTTURA STRADALE | 2.279 mq |
| USURA IN CONGLOMERATO BITUMINOSO | 29.052 mq |
| BASE IN CONGLOMERATO BITUMINOSO | 29.052 mq |
| BASE IN CONGLOMERATO BITUMINOSO | 29.052 mq |
| MISTO GRANULARE STABILIZZATO A CEMENTO | 6.500 mq |
| MISTO GRANULARE STABILIZZATO A LEG. NAT. | 10.408 mq |
| MANUFATTI | 0.455 mq |
| CORDOLI | 0.455 mq |
| SCAVI E BONIFICHE | 0.542 mq |
| RIEMPIMENTO IN MISTO GRANULARE | 0.542 mq |

SEZIONE N. : 624
 QT. PROGETTO : 189.136
 DIST.PROG. : 53+500.000
 DIST.PREC. : 20.000
 DIST.SUCC. : 20.000



SCALA 1:200
 QT.RIF. 179.000

| | | | | | | | | | | | | | | | | | | | | | | | |
|------------------------|--------|--------|--------|--------|--------|--------|--------|--------|--------|--------|--------|--------|--------|--------|--------|--------|--------|--------|--------|--------|--------|--------|--------|
| QUOTE TERRENO | 186.13 | 186.22 | 186.16 | 186.26 | 186.26 | 186.26 | 186.26 | 186.26 | 186.26 | 186.26 | 186.26 | 186.26 | 186.26 | 186.26 | 186.26 | 186.26 | 186.26 | 186.26 | 186.26 | 186.26 | 186.26 | 186.26 | 186.26 |
| QUOTE PROGETTO | | | | | | | | | | | | | | | | | | | | | | | |
| DIST.PARZIALI PROGETTO | | | | | | | | | | | | | | | | | | | | | | | |
| DIST. PROGR. PROGETTO | | | | | | | | | | | | | | | | | | | | | | | |

sanas
 GRUPPO FS ITALIANE
 Direzione Progettazione e Realizzazione Lavori

ITINERARIO INTERNAZIONALE E78
S.G.C. GROSSETO - FANO
 ADEGUAMENTO A 4 CORSIE
 NEL TRATTO GROSSETO - SIENA (S.S. 223 "DI PAGANICO")
 DAL KM 41+600 AL KM 53+400 - LOTTO 9

PROGETTO ESECUTIVO COD. FI15

PROGETTAZIONE: ATI SINTAGMA - GDG - ICARIA

IL RESPONSABILE DELL'INTEGRAZIONE DELLE PREST