

**VISIBILITÀ PER L'ARRESTO**


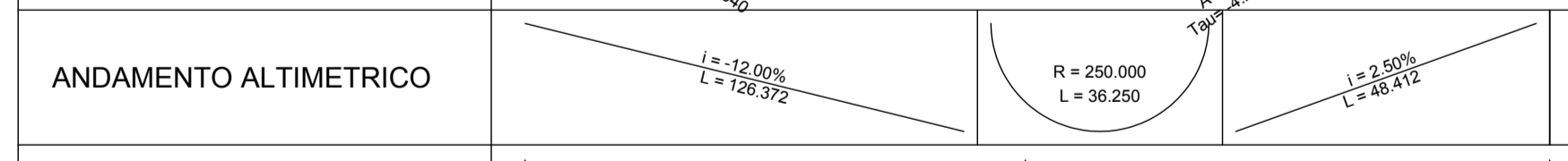

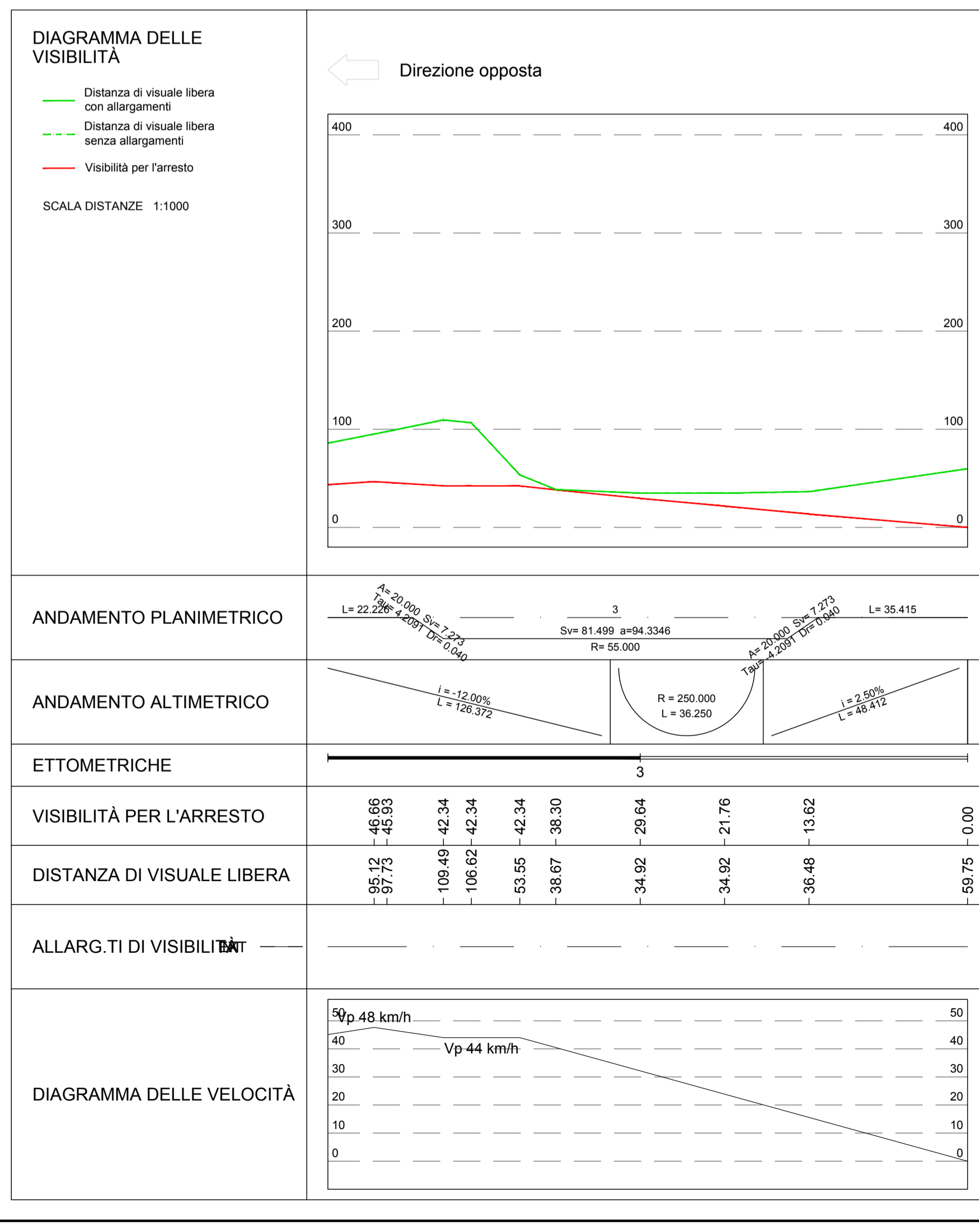
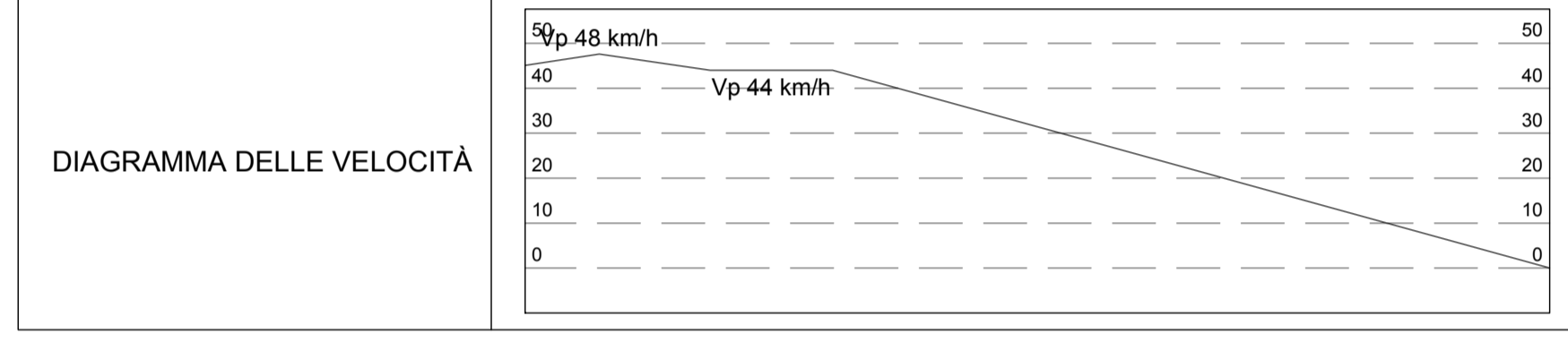
56.64	51.35	52.31	52.31	52.31	46.60	33.40	22.00	13.40	5.95	0.00
-------	-------	-------	-------	-------	-------	-------	-------	-------	------	------

**DISTANZA DI VISUALE LIBERA**

55.95	51.61	52.31	52.32	52.31	51.99	61.48	400.00	400.00	400.00	400.00
-------	-------	-------	-------	-------	-------	-------	--------	--------	--------	--------

**ALLARG.TI DI VISIBILITÀ**

INT	---	---	---	---	---	---	---	---	---	---
EXT	---	---	---	---	---	---	---	---	---	---



**VISIBILITÀ PER L'ARRESTO**

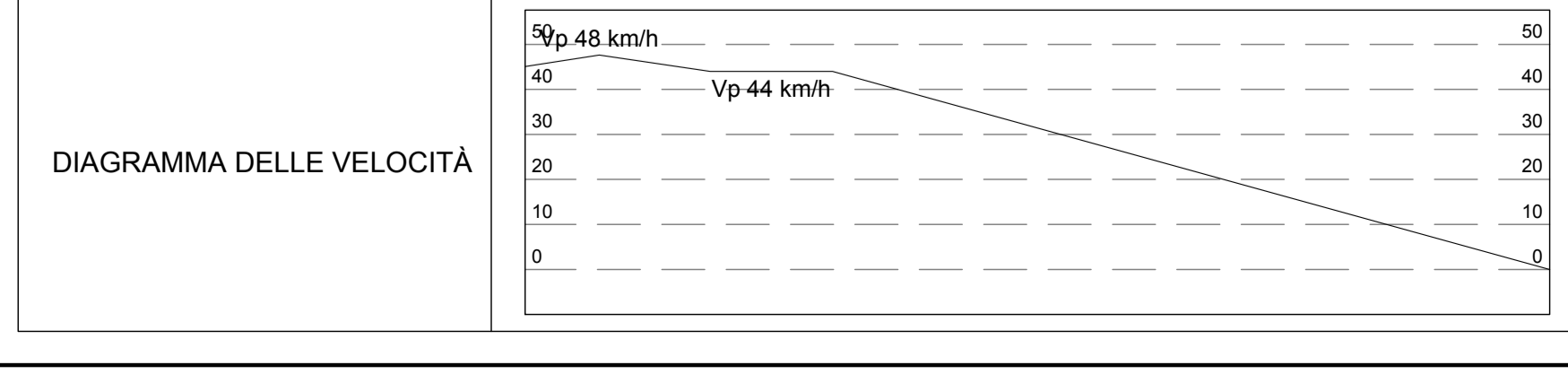
46.66	43.93	42.34	42.34	42.34	38.30	29.64	21.76	13.62	0.00
-------	-------	-------	-------	-------	-------	-------	-------	-------	------

**DISTANZA DI VISUALE LIBERA**

93.12	91.73	109.49	108.62	108.62	93.55	38.67	34.92	34.92	36.48	59.75
-------	-------	--------	--------	--------	-------	-------	-------	-------	-------	-------

**ALLARG.TI DI VISIBILITÀ**

INT	---	---	---	---	---	---	---	---	---	---
EXT	---	---	---	---	---	---	---	---	---	---



Direzione Progettazione e Realizzazione Lavori

**ITINERARIO INTERNAZIONALE E78  
 S.G.C. GROSSETO - FANO  
 ADEGUAMENTO A 4 CORSIE  
 NEL TRATTO GROSSETO - SIENA (S.S. 223 "DI PAGANICO")  
 DAL KM 41+600 AL KM 53+400 - LOTTO 9**

**PROGETTO ESECUTIVO** COD. F115

PROGETTAZIONE: ATI SINTAGMA - GDG - ICARIA

IL RESPONSABILE DELL'INTEGRAZIONE DELLE PRESTAZIONI SPECIALISTICHE:  
 Dott. Ing. Nando Granieri  
 Ordine degli Ingegneri della Prov. di Perugia n° A351

IL GRUPPO DI PROGETTAZIONE:  
 MANDATARIA: Sintagma, GEOTECHNICAL DESIGN GROUP, ICARIA  
 MANDANTIS: Dott. Ing. N. Granieri, Dott. Ing. D. Carliacconi, Dott. Ing. V. Ratticiani, Dott. Arch. N. Kamensky, Dott. Ing. S. Sacconi, Dott. Ing. F. Macchioli, Dott. Ing. V. Truffini, Dott. Ing. A. Rea, Geom. C. Viaschi, Dott. Arch. A. Braccioni, Dott. Ing. V. De Sori, Dott. Ing. V. Piumo, Dott. Ing. F. Durastanti, Dott. Ing. C. Consorti, Dott. Ing. G. Pulli, Dott. Ing. E. Bartolucci, Geom. F. Dominici, Dott. Ing. G. Sagaroni, Dott. Geol. G. Cerquiglini, Geom. S. Scopetta, Dott. Ing. L. Strenna, Dott. Ing. E. Sella, Dott. Ing. L. Dineoli, Dott. Ing. L. Nani, Dott. Ing. F. Pambianco, Dott. Agr. F. Berti Nulli

IL GEOLOGO:  
 Dott. Geol. Giorgio Cerquiglini  
 Ordine dei Geologi della Regione Umbria n°108

IL R.U.P.:  
 Dott. Ing. Raffaele Franco Carso

IL COORDINATORE PER LA SICUREZZA IN FASE DI PROGETTAZIONE:  
 Dott. Ing. Filippo Pambianco  
 Ordine degli Ingegneri della Prov. di Perugia n° A1373

PROTOCOLLO DATA

**PROGETTO STRADALE  
 VICINALE 2  
 Diagramma di velocità e visibilità**

CODICE PROGETTO	NOME FILE	REVISIONE	SCALA:
PROGETTO LIV. PROG. N. PROC.	500-PS02-TRA-DG01		
LOFI15 E 1901	CODICE ELAB. S00PS02TRADG01	A	1:1000

REV.	DESCRIZIONE	DATA	REDATTO	VERIFICATO	APPROVATO
A	Emissione	28/02/2020	S.Scopetta	E.Bartolucci	N.Granieri