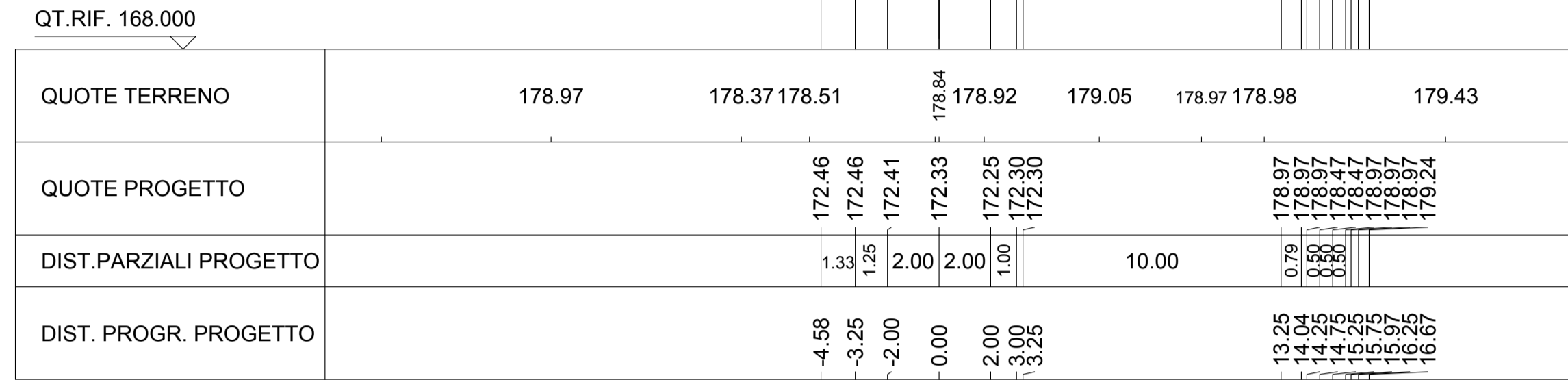


SCAVI E BONIFICHE	
STERRO	83.894 mq
SCOTICO	21.244 m
COMPATTAZIONE PIANO DI POSA IN SCAVO	4.004 m
RILEVATI	
TERRENO VEGETALE	0.773 mq
SOVRASTRUTTURA STRADALE	
PIETRISCO CALGAREO STABILIZZATO	4.244 m
STRATO DI MATERIALE ARIDO DA CAVA	6.319 m
MANUFATTI	
CANALETTA	0.223 mq

SEZIONE N. : 19
 QT. PROGETTO : 172.326
 DIST.PROG. : 0+200.000
 DIST.PREC. : 1.666
 DIST.SUCC. : 20.000

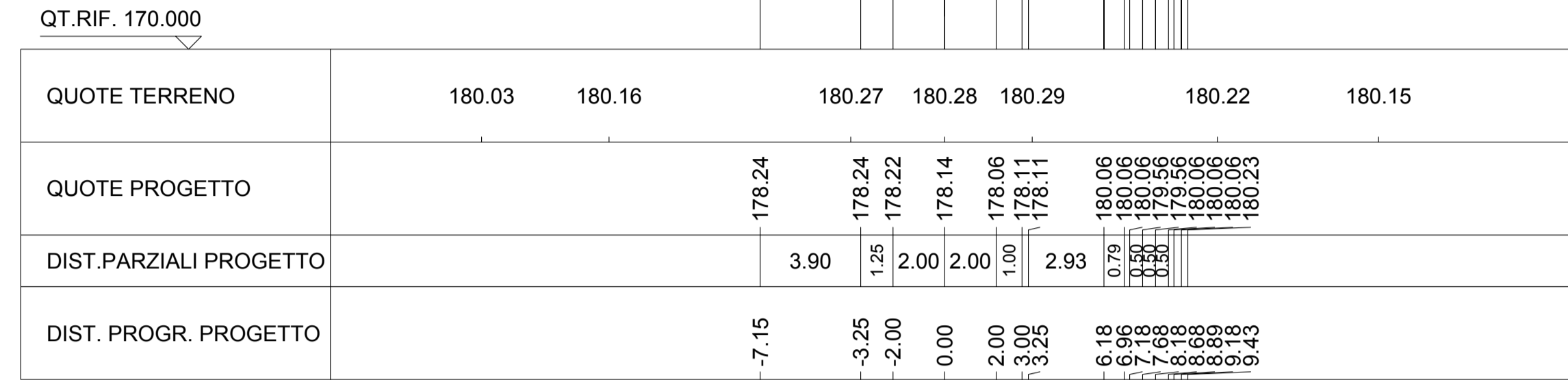
SCALA 1:200



SCAVI E BONIFICHE	
STERRO	27.397 mq
SCOTICO	16.574 m
COMPATTAZIONE PIANO DI POSA IN SCAVO	4.248 m
RILEVATI	
TERRENO VEGETALE	1.114 mq
SOVRASTRUTTURA STRADALE	
PIETRISCO CALGAREO STABILIZZATO	4.244 m
STRATO DI MATERIALE ARIDO DA CAVA	6.319 m
MANUFATTI	
CANALETTA	0.223 mq

SEZIONE N. : 22
 QT. PROGETTO : 178.142
 DIST.PROG. : 0+248.560
 DIST.PREC. : 8.560
 DIST.SUCC. : 4.088

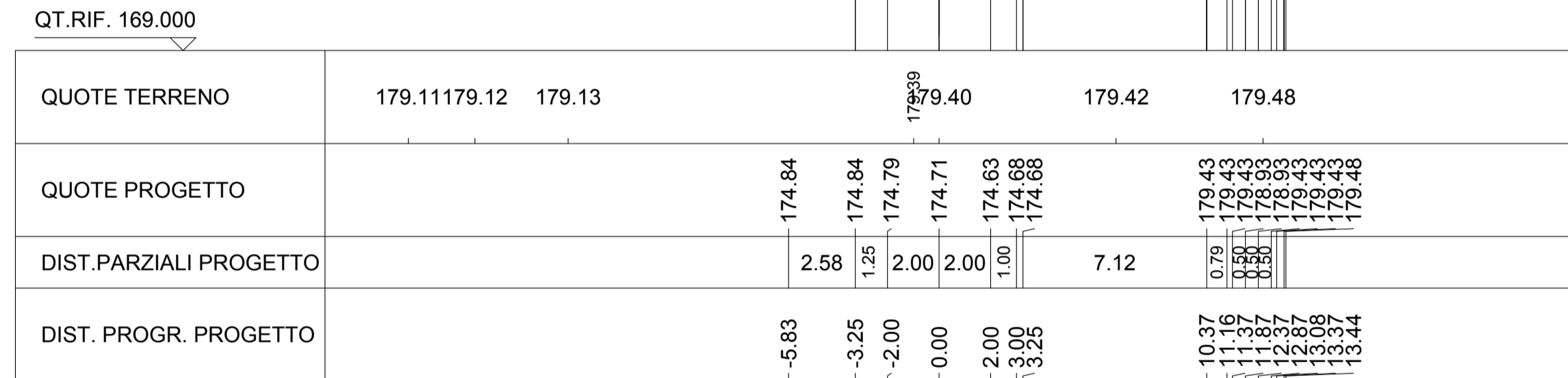
SCALA 1:200



SCAVI E BONIFICHE	
STERRO	58.759 mq
SCOTICO	19.274 m
COMPATTAZIONE PIANO DI POSA IN SCAVO	4.004 m
RILEVATI	
TERRENO VEGETALE	1.151 mq
SOVRASTRUTTURA STRADALE	
PIETRISCO CALGAREO STABILIZZATO	4.244 m
STRATO DI MATERIALE ARIDO DA CAVA	6.319 m
MANUFATTI	
CANALETTA	0.223 mq

SEZIONE N. : 20
 QT. PROGETTO : 174.714
 DIST.PROG. : 0+220.000
 DIST.PREC. : 20.000
 DIST.SUCC. : 20.000


SCALA 1:200



SCAVI E BONIFICHE	
STERRO	31.003 mq
SCOTICO	24.326 m
COMPATTAZIONE PIANO DI POSA IN SCAVO	6.388 m
RILEVATI	
TERRENO VEGETALE	1.402 mq
SOVRASTRUTTURA STRADALE	
PIETRISCO CALGAREO STABILIZZATO	6.388 m
STRATO DI MATERIALE ARIDO DA CAVA	8.555 m
MANUFATTI	
CANALETTA	0.392 mq

SEZIONE N. : 23
 QT. PROGETTO : 178.632
 DIST.PROG. : 0+252.648
 DIST.PREC. : 4.088
 DIST.SUCC. : 8.333


SCALA 1:200



SCAVI E BONIFICHE	
STERRO	33.483 mq
SCOTICO	19.903 m
COMPATTAZIONE PIANO DI POSA IN SCAVO	4.248 m
RILEVATI	
TERRENO VEGETALE	0.768 mq
SOVRASTRUTTURA STRADALE	
PIETRISCO CALGAREO STABILIZZATO	4.244 m
STRATO DI MATERIALE ARIDO DA CAVA	6.319 m
MANUFATTI	
CANALETTA	0.223 mq

SEZIONE N. : 21
 QT. PROGETTO : 177.114
 DIST.PROG. : 0+240.000
 DIST.PREC. : 20.000
 DIST.SUCC. : 8.560

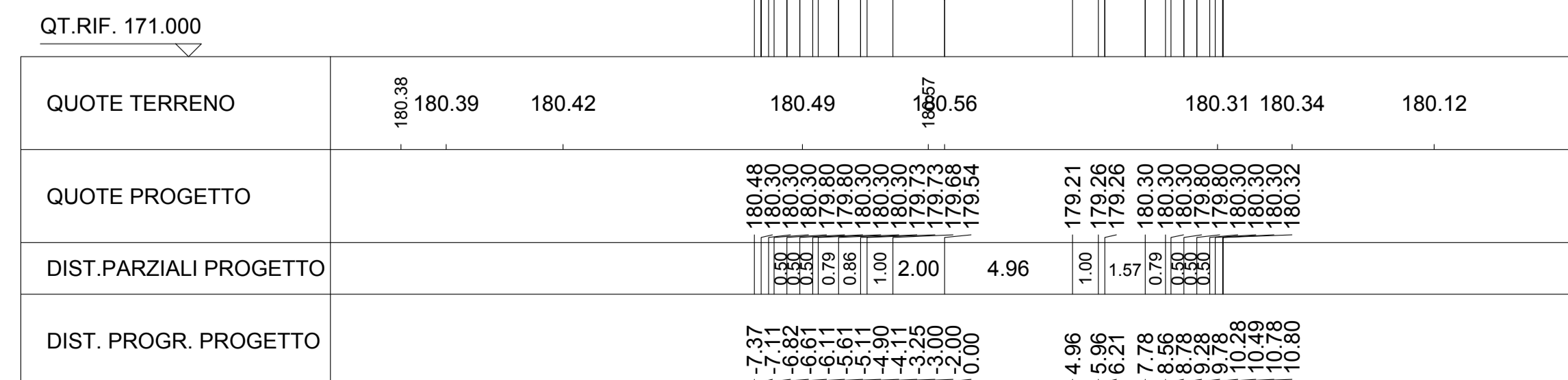
SCALA 1:200



SCAVI E BONIFICHE	
STERRO	14.562 mq
SCOTICO	18.172 m
COMPATTAZIONE PIANO DI POSA IN SCAVO	6.978 m
RILEVATI	
TERRENO VEGETALE	0.446 mq
SOVRASTRUTTURA STRADALE	
PIETRISCO CALGAREO STABILIZZATO	6.961 m
STRATO DI MATERIALE ARIDO DA CAVA	6.961 m
MANUFATTI	
CANALETTA	0.446 mq

SEZIONE N. : 24
 QT. PROGETTO : 179.543
 DIST.PROG. : 0+260.981
 DIST.PREC. : 8.333
 DIST.SUCC. : 8.464

SCALA 1:200



Direzione Progettazione e Realizzazione Lavori

ITINERARIO INTERNAZIONALE E78
S.G.C. GROSSETO - FANO
 ADEGUAMENTO A 4 CORSIE
 NEL TRATTO GROSSETO - SIENA (S.S. 223 "DI PAGANICO")
 DAL KM 41+600 AL KM 53+400 - LOTTO 9

PROGETTO ESECUTIVO COD. F115

PROGETTAZIONE: ATI SINTAGMA - GDG - ICARIA

IL RESPONSABILE DELL'INTEGRAZIONE DELLE PRESTAZIONI SPECIALISTICHE: Dott. Ing. Nando Granieri
 IL GRUPPO DI PROGETTAZIONE: MANDATARIA: SINTAGMA, GEOTECHNICAL DESIGN GROUP, ICARIA

IL PROGETTISTA: Dott. Ing. Federico Durastanti
 IL GEOLOGO: Dott. Geol. Giorgio Cerquiglini
 IL R.U.P.: Dott. Ing. Raffaele Franco Carso

IL COORDINATORE PER LA SICUREZZA IN FASE DI PROGETTAZIONE: Dott. Ing. Filippo Pambianco

PROTOCOLLO DATA

PROVINCIA DI PERUGIA
 DIREZIONE REGIONALE
 SETTORE SVILUPPO E AMBITUALE
 SETTORE INDIRIZIONE
 SETTORE INDIRIZIONE

ORDINE DEGLI INGEGNERI
 MANDATARI: SINTAGMA, GEOTECHNICAL DESIGN GROUP, ICARIA
 MANDATARI: SINTAGMA, GEOTECHNICAL DESIGN GROUP, ICARIA
 MANDATARI: SINTAGMA, GEOTECHNICAL DESIGN GROUP, ICARIA

PROGETTO STRADALE
 CAMPESTRE 1BIS
 Sezioni trasversali da 19 a 24 - Tav. 4 di 5

CODICE PROGETTO	NOME FILE	REVISIONE	SCALA:		
PROGETTO	500-PS06-TRA-SZ04				
LOFI15	E1901	A	1:200		
CODICE ELAB.	S00PS06TRASZ04				
REV.	DESCRIZIONE	DATA	REDDATTO	VERIFICATO	APPROVATO
A	Emissione	28/02/2020	M.De Tursi	E.Bartolucci	N.Granieri