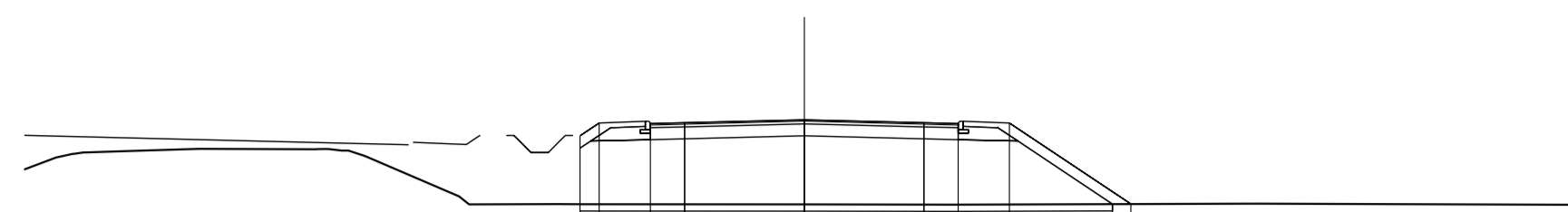


SCAVI E BONIFICHE	15.574 m
SCOTICO	4.674 mq
BONIFICA	
RILEVATI	
RILEVATO	27.220 mq
TERRENO VEGETALE	2.115 mq
SOVRASTRUTTURA STRADALE	
USURA IN CONGL. BITUMINOSO NON DRENANTE	9.000 m
CONGLOMERATO BITUMINOSO PER BASE	9.000 m
MISTO GRANULARE STABILIZZATO A LEG. NAT.	4.298 mq
MANUFATTI	
CORDOLO	0.132 mq

SEZIONE N. : 61
 QT. PROGETTO : 174.367
 DIST.PROG. : 0+940.000
 DIST.PREC. : 20.000
 DIST.SUCC. : 5.185



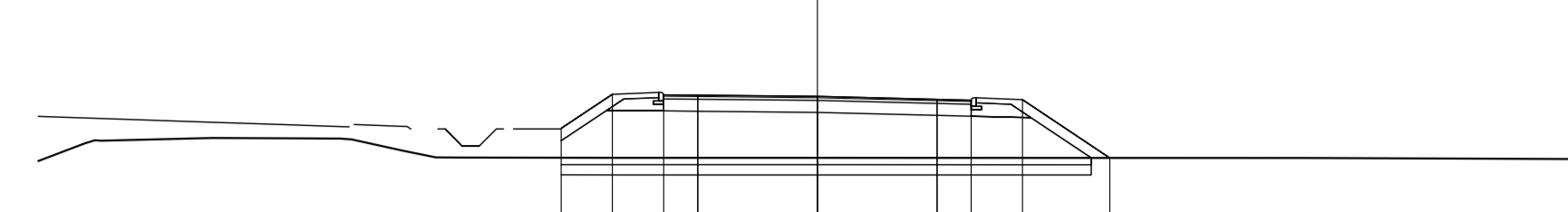
SCALA 1:200

QT.RIF. 166.000

QUOTE TERRENO	173.42	173.31	171.89	173.90	171.89	171.88	171.91	171.87
QUOTE PROGETTO				173.90	174.25	174.27	171.90	
DIST.PARZIALI PROGETTO				0.56	1.50	3.50	3.50	
DIST. PROGR. PROGETTO				-6.56	-4.50	-3.50	0.00	

SCAVI E BONIFICHE	15.513 m
SCOTICO	4.655 mq
BONIFICA	
RILEVATI	
RILEVATO	18.509 mq
TERRENO VEGETALE	2.060 mq
SOVRASTRUTTURA STRADALE	
USURA IN CONGL. BITUMINOSO NON DRENANTE	9.000 m
CONGLOMERATO BITUMINOSO PER BASE	9.000 m
MISTO GRANULARE STABILIZZATO A LEG. NAT.	4.247 mq
MANUFATTI	
CORDOLO	0.132 mq

SEZIONE N. : 64
 QT. PROGETTO : 175.052
 DIST.PROG. : 0+980.000
 DIST.PREC. : 20.000
 DIST.SUCC. : 20.000



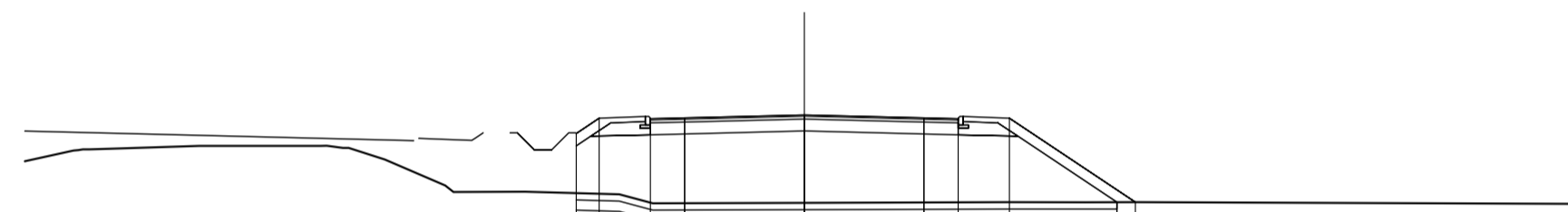
SCALA 1:200

QT.RIF. 166.000

QUOTE TERRENO	173.76	173.84	173.82	173.79	173.26	173.25	173.25	173.25
QUOTE PROGETTO					174.11	175.11	175.10	175.09
DIST.PARZIALI PROGETTO					1.50	1.50	3.50	3.50
DIST. PROGR. PROGETTO					-7.50	-6.00	-4.50	-3.50

SCAVI E BONIFICHE	15.816 m
SCOTICO	4.745 mq
BONIFICA	
RILEVATI	
RILEVATO	28.388 mq
TERRENO VEGETALE	2.206 mq
SOVRASTRUTTURA STRADALE	
USURA IN CONGL. BITUMINOSO NON DRENANTE	9.000 m
CONGLOMERATO BITUMINOSO PER BASE	9.000 m
MISTO GRANULARE STABILIZZATO A LEG. NAT.	4.296 mq
MANUFATTI	
CORDOLO	0.132 mq

SEZIONE N. : 62
 QT. PROGETTO : 174.455
 DIST.PROG. : 0+945.185
 DIST.PREC. : 5.185
 DIST.SUCC. : 14.815




SCALA 1:200

QT.RIF. 166.000

QUOTE TERRENO	173.47	173.55	173.49	172.22	172.21	173.13	171.87	171.88	171.90	171.90	171.85
QUOTE PROGETTO				173.91	174.36	174.34	174.37	174.46	174.37	174.34	174.36
DIST.PARZIALI PROGETTO				0.67	1.50	1.00	3.50	3.50	1.00	1.50	3.68
DIST. PROGR. PROGETTO				-6.67	-6.00	-4.50	-3.50	0.00	-3.50	-4.50	-6.00

SCAVI E BONIFICHE	16.518 m
SCOTICO	4.955 mq
BONIFICA	
RILEVATI	
RILEVATO	24.411 mq
TERRENO VEGETALE	2.416 mq
SOVRASTRUTTURA STRADALE	
USURA IN CONGL. BITUMINOSO NON DRENANTE	9.000 m
CONGLOMERATO BITUMINOSO PER BASE	9.000 m
MISTO GRANULARE STABILIZZATO A LEG. NAT.	4.230 mq
MANUFATTI	
CORDOLO	0.132 mq

SEZIONE N. : 65
 QT. PROGETTO : 175.395
 DIST.PROG. : 1+000.000
 DIST.PREC. : 20.000
 DIST.SUCC. : 20.000



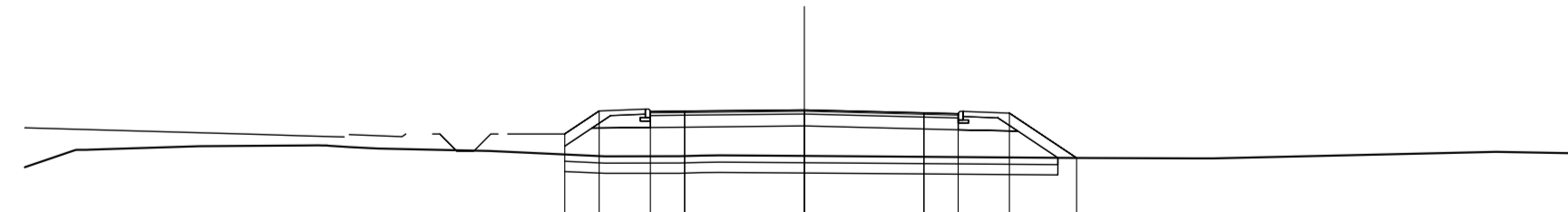
SCALA 1:200

QT.RIF. 167.000

QUOTE TERRENO	173.98	174.05	174.01	173.92	173.62	173.29	173.28	173.27	173.23
QUOTE PROGETTO					174.20	175.52	175.51	175.48	175.40
DIST.PARZIALI PROGETTO					1.98	1.50	1.00	3.50	3.50
DIST. PROGR. PROGETTO					-7.98	-6.00	-4.50	-3.50	0.00

SCAVI E BONIFICHE	14.421 m
SCOTICO	4.327 mq
BONIFICA	
RILEVATI	
RILEVATO	11.248 mq
TERRENO VEGETALE	1.688 mq
SOVRASTRUTTURA STRADALE	
USURA IN CONGL. BITUMINOSO NON DRENANTE	9.000 m
CONGLOMERATO BITUMINOSO PER BASE	9.000 m
MISTO GRANULARE STABILIZZATO A LEG. NAT.	4.276 mq
MANUFATTI	
CORDOLO	0.132 mq

SEZIONE N. : 63
 QT. PROGETTO : 174.709
 DIST.PROG. : 0+960.000
 DIST.PREC. : 14.815
 DIST.SUCC. : 20.000



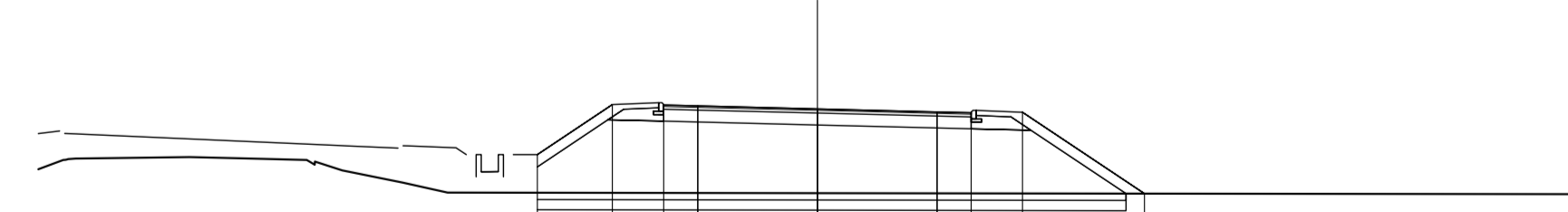
SCALA 1:200

QT.RIF. 166.000

QUOTE TERRENO	173.56	173.65	173.66	173.58	173.51	173.35	173.38	173.36	173.30	173.29	173.48
QUOTE PROGETTO			174.01	174.68	174.66	174.67	174.71	174.62	174.60	174.61	173.30
DIST.PARZIALI PROGETTO			1.00	1.50	1.00	3.50	3.50	1.00	1.50	1.96	
DIST. PROGR. PROGETTO			-7.00	-6.00	-4.50	-3.50	0.00	-3.50	-4.50	-6.00	-7.96

SCAVI E BONIFICHE	17.226 m
SCOTICO	5.168 mq
BONIFICA	
RILEVATI	
RILEVATO	30.245 mq
TERRENO VEGETALE	2.670 mq
SOVRASTRUTTURA STRADALE	
USURA IN CONGL. BITUMINOSO NON DRENANTE	9.000 m
CONGLOMERATO BITUMINOSO PER BASE	9.000 m
MISTO GRANULARE STABILIZZATO A LEG. NAT.	4.228 mq
MANUFATTI	
CORDOLO	0.132 mq

SEZIONE N. : 66
 QT. PROGETTO : 175.738
 DIST.PROG. : 1+020.000
 DIST.PREC. : 20.000
 DIST.SUCC. : 14.296



SCALA 1:200

QT.RIF. 167.000

QUOTE TERRENO	174.29	174.30	174.33	174.29	174.20	173.94	173.29	173.27	173.26
QUOTE PROGETTO					174.40	175.87	175.85	175.74	175.65
DIST.PARZIALI PROGETTO					2.19	1.50	1.00	3.50	3.50
DIST. PROGR. PROGETTO					-8.19	-6.00	-4.50	-3.50	0.00



Direzione Progettazione e Realizzazione Lavori

ITINERARIO INTERNAZIONALE E78
S.G.C. GROSSETO - FANO
 ADEGUAMENTO A 4 CORSIE
 NEL TRATTO GROSSETO - SIENA (S.S. 223 "DI PAGANICO")
 DAL KM 41+600 AL KM 53+400 - LOTTO 9

PROGETTO ESECUTIVO COD. F115

PROGETTAZIONE: ATI SINTAGMA - GDG - ICARIA

IL RESPONSABILE DELL'INTEGRAZIONE DELLE PRESTAZIONI SPECIALISTICHE: Dott. Ing. Nando Granieri
 Ordine degli Ingegneri della Prov. di Perugia n° A351

IL GRUPPO DI PROGETTAZIONE: MANDATARIA: SINTAGMA GEOTECHNICAL DESIGN GROUP ICARIA
 MANDANTI: Dott. Ing. N. Granieri, Dott. Ing. D. Caricacini, Dott. Ing. V. Ratticiani, Dott. Arch. N. Kamenicky, Dott. Ing. S. Sacconi, Dott. Ing. F. Macchioli, Dott. Ing. V. Truffini, Dott. Ing. A. Rea, Geom. C. Vasciari, Dott. Arch. A. Braccioni, Dott. Ing. V. De Sori, Dott. Ing. V. Piumo, Dott. Ing. F. Durastanti, Dott. Ing. C. Consorti, Dott. Ing. G. Pulli, Dott. Ing. E. Bartolucci, Geom. F. Dominici, Geom. C. Sagarini, Dott. Geol. G. Cerquiglini, Geom. S. Scopetta, Dott. Ing. L. Sirena, Dott. Ing. E. Sellari, Dott. Ing. I. Onelli, Dott. Ing. L. Nani, Dott. Ing. F. Pambianco, Dott. Agr. F. Berti Nulli

IL GEOLOGO: Dott. Geol. Giorgio Cerquiglini
 Ordine dei Geologi della Regione Umbria n°108

IL R.U.P.: Dott. Ing. Raffaele Franco Carso

IL COORDINATORE PER LA SICUREZZA IN FASE DI PROGETTAZIONE: Dott. Ing. Filippo Pambianco
 Ordine degli Ingegneri della Prov. di Perugia n° A1373

PROTOCOLLO DATA

PROGETTO STRADALE
COMUNALE 2
 Sezioni trasversali da 61 a 66 - Tav. 11 di 18

CODICE PROGETTO	PROGETTO	LIV. PROG.	N. PROG.	NOME FILE	REVISIONE	SCALA:
LOFI15	E	1901		S00PS07TRASZ11	A	1:200
CODICE ELAB.						

REV.	DESCRIZIONE	DATA	REDATTO	VERIFICATO	APPROVATO
A	Emissione	28/02/2020	M.De Tursi	E.Bartolucci	N.Granieri