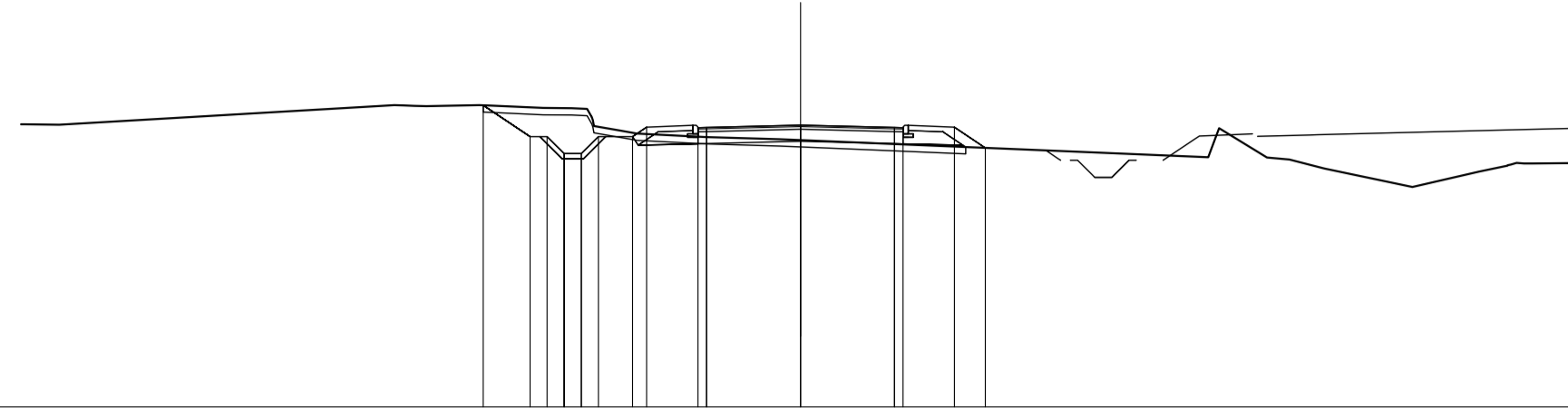


SCAVI E BONIFICHE	
STERRO	2.485 mq
SCOTICO	14.113 m
RILEVATI	
RILEVATO	0.073 mq
TERRENO VEGETALE	1.963 mq
SOVRASTRUTTURA STRADALE	
USURA IN CONGL. BITUMINOSO NON DRENANTE	6.000 m
CONGLOMERATO BITUMINOSO PER BASE	6.000 m
MISTO GRANULARE STABILIZZATO A LEG. NAT.	3.248 mq
MANUFATTI	
CORDOLO	0.132 mq

SEZIONE N. : 58
 QT. PROGETTO : 174.244
 DIST.PROG. : 0+880.000
 DIST.PREC. : 20.000
 DIST.SUCC. : 20.000



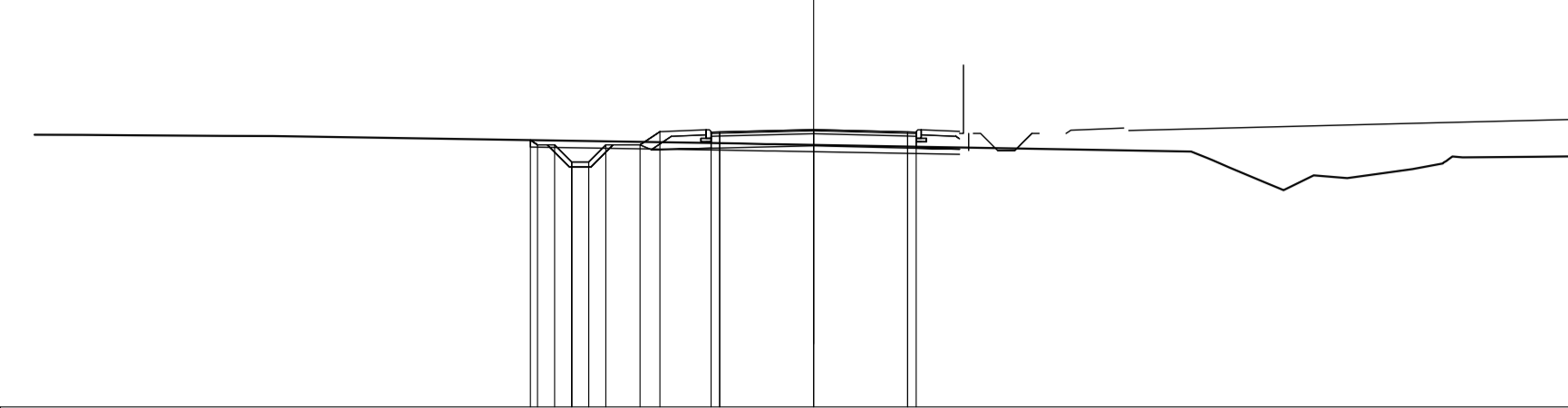
SCALA 1:200

QT.RIF. 166.000

QUOTE TERRENO	174.27	174.80	174.82	174.75	174.09	173.98	173.90	173.81	174.16	173.30	172.98	172.44	172.89	173.12
QUOTE PROGETTO		174.82	173.91	173.91	173.41	173.41	173.91	174.17	174.24	174.17	174.18	173.58		
DIST.PARZIALI PROGETTO		1.37	0.90	0.90	0.90	1.00	1.50	2.75	2.75	1.50	0.91			
DIST. PROGR. PROGETTO		-9.28	-7.91	-7.91	-6.91	-6.91	-4.50	-3.00	0.00	-3.00	-4.50	-5.41		

SCAVI E BONIFICHE	
STERRO	0.681 mq
SCOTICO	12.562 m
RILEVATI	
RILEVATO	0.754 mq
TERRENO VEGETALE	
SOVRASTRUTTURA STRADALE	
USURA IN CONGL. BITUMINOSO NON DRENANTE	6.000 m
CONGLOMERATO BITUMINOSO PER BASE	6.000 m
MISTO GRANULARE STABILIZZATO A LEG. NAT.	3.174 mq
MANUFATTI	
CORDOLO	0.132 mq

SEZIONE N. : 61
 QT. PROGETTO : 173.113
 DIST.PROG. : 0+936.269
 DIST.PREC. : 16.269
 DIST.SUCC. : 3.731



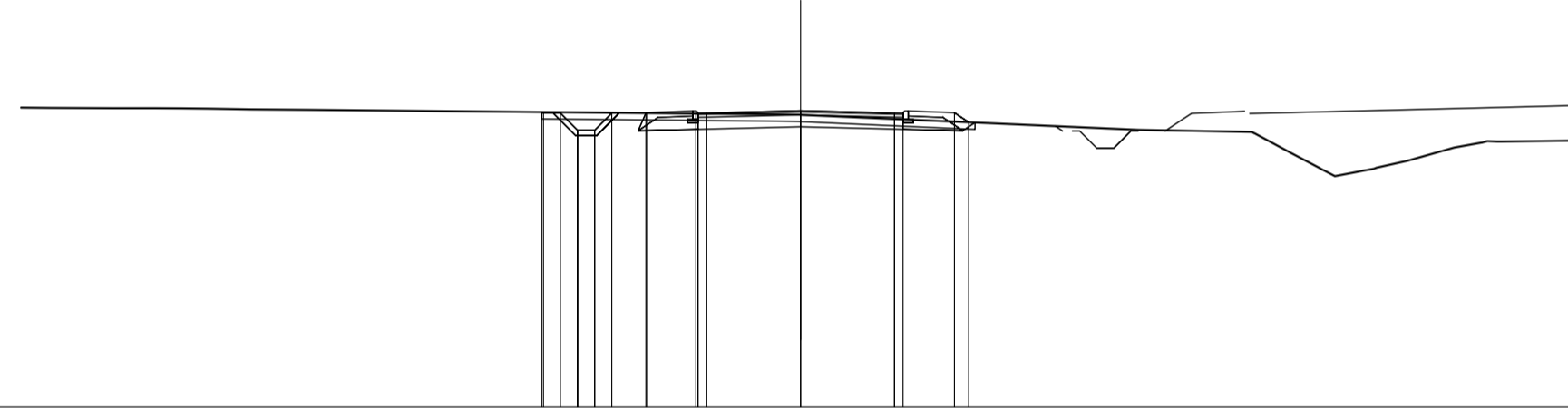
SCALA 1:200

QT.RIF. 165.000

QUOTE TERRENO	172.96	172.93	172.93	172.71	172.69	172.67	172.00	171.34	171.77	171.69	171.96	172.30	172.32
QUOTE PROGETTO		172.81	172.67	172.67	172.17	172.17	172.67	173.04	173.11	173.04			
DIST.PARZIALI PROGETTO		0.85	0.85	0.85	1.00	1.50	2.75	2.75					
DIST. PROGR. PROGETTO		-8.08	-7.98	-7.98	-6.68	-6.68	-3.00	-2.75	0.00	-3.00			

SCAVI E BONIFICHE	
STERRO	2.138 mq
SCOTICO	12.677 m
RILEVATI	
RILEVATO	0.882 mq
TERRENO VEGETALE	
SOVRASTRUTTURA STRADALE	
USURA IN CONGL. BITUMINOSO NON DRENANTE	6.000 m
CONGLOMERATO BITUMINOSO PER BASE	6.000 m
MISTO GRANULARE STABILIZZATO A LEG. NAT.	3.248 mq
MANUFATTI	
CORDOLO	0.132 mq

SEZIONE N. : 59
 QT. PROGETTO : 173.667
 DIST.PROG. : 0+900.000
 DIST.PREC. : 20.000
 DIST.SUCC. : 20.000



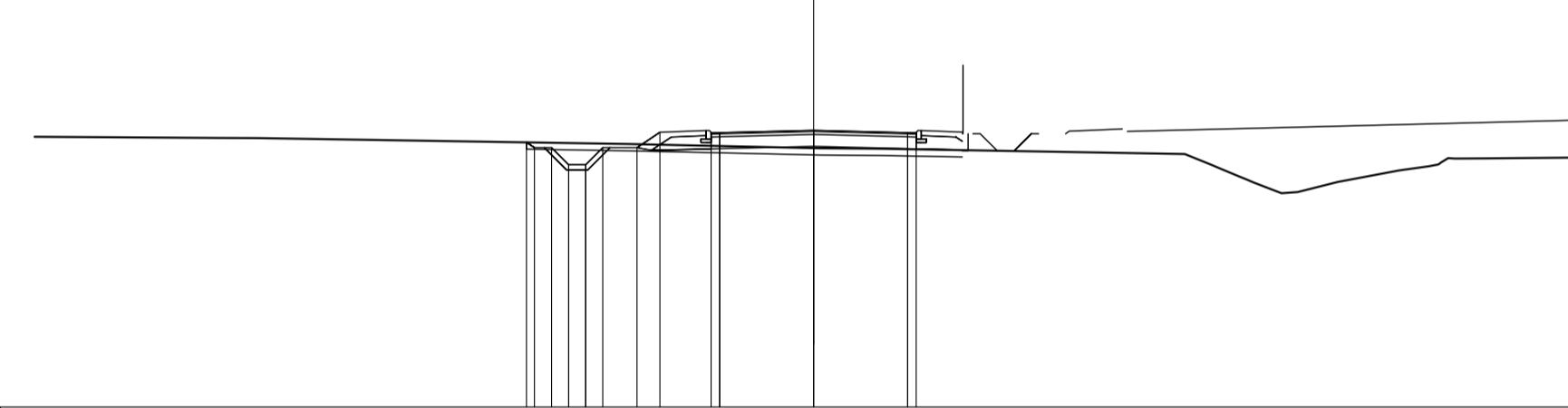
SCALA 1:200

QT.RIF. 165.000

QUOTE TERRENO	173.75	173.74	173.74	173.74	173.73	173.71	173.70	173.69	173.56	173.11	173.00	172.44	171.75	172.00	172.20	172.59	172.76	
QUOTE PROGETTO		173.63	173.59	173.59	173.09	173.09	173.59	173.61	173.67	173.60	173.59	173.61	173.33					
DIST.PARZIALI PROGETTO		0.80	0.80	0.80	1.00	1.44	2.75	2.75	1.50									
DIST. PROGR. PROGETTO		-7.57	-7.57	-7.57	-6.92	-6.92	-4.50	-3.00	0.00	-3.00	-4.50	-4.92						

SCAVI E BONIFICHE	
STERRO	0.700 mq
SCOTICO	12.753 m
RILEVATI	
RILEVATO	0.120 mq
TERRENO VEGETALE	0.808 mq
SOVRASTRUTTURA STRADALE	
USURA IN CONGL. BITUMINOSO NON DRENANTE	6.000 m
CONGLOMERATO BITUMINOSO PER BASE	6.000 m
MISTO GRANULARE STABILIZZATO A LEG. NAT.	3.196 mq
MANUFATTI	
CORDOLO	0.132 mq

SEZIONE N. : 62
 QT. PROGETTO : 173.093
 DIST.PROG. : 0+940.000
 DIST.PREC. : 3.731
 DIST.SUCC. : 20.000



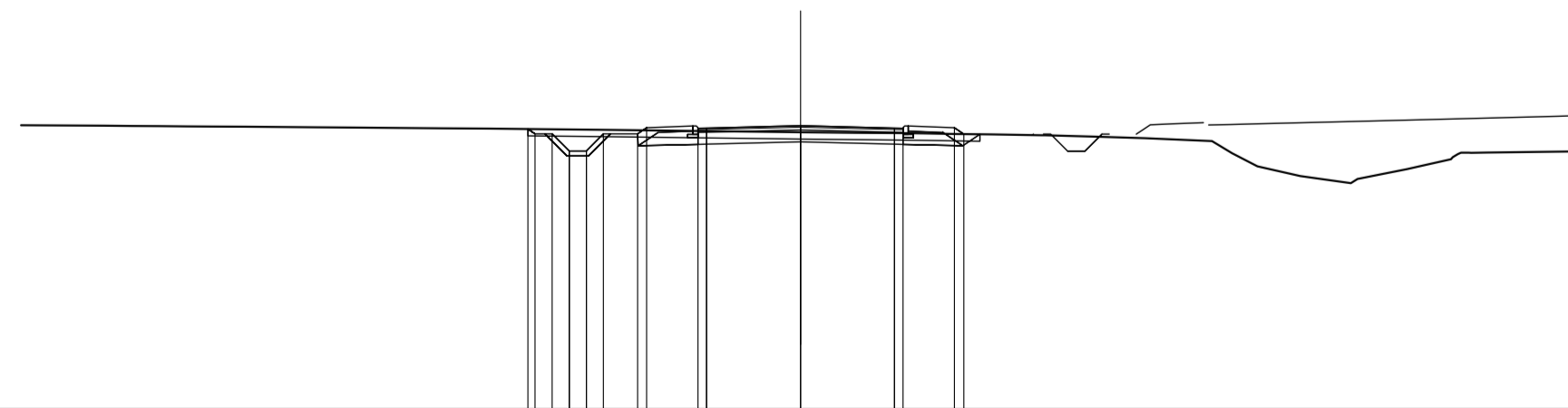
SCALA 1:200

QT.RIF. 165.000

QUOTE TERRENO	172.90	172.89	172.88	172.87	172.69	172.57	172.56	172.40	172.00	171.57	171.29	171.59	171.92	172.27	172.30
QUOTE PROGETTO		172.74	172.59	172.59	172.09	172.09	172.56	173.02	173.09	173.02					
DIST.PARZIALI PROGETTO		0.80	0.80	0.80	1.00	0.67	1.50	2.75	2.75						
DIST. PROGR. PROGETTO		-8.40	-8.17	-8.17	-6.67	-6.67	-3.00	-2.75	0.00	-3.00					

SCAVI E BONIFICHE	
STERRO	2.054 mq
SCOTICO	13.222 m
RILEVATI	
RILEVATO	1.017 mq
TERRENO VEGETALE	
SOVRASTRUTTURA STRADALE	
USURA IN CONGL. BITUMINOSO NON DRENANTE	6.000 m
CONGLOMERATO BITUMINOSO PER BASE	6.000 m
MISTO GRANULARE STABILIZZATO A LEG. NAT.	3.248 mq
MANUFATTI	
CORDOLO	0.132 mq

SEZIONE N. : 60
 QT. PROGETTO : 173.280
 DIST.PROG. : 0+920.000
 DIST.PREC. : 20.000
 DIST.SUCC. : 16.269



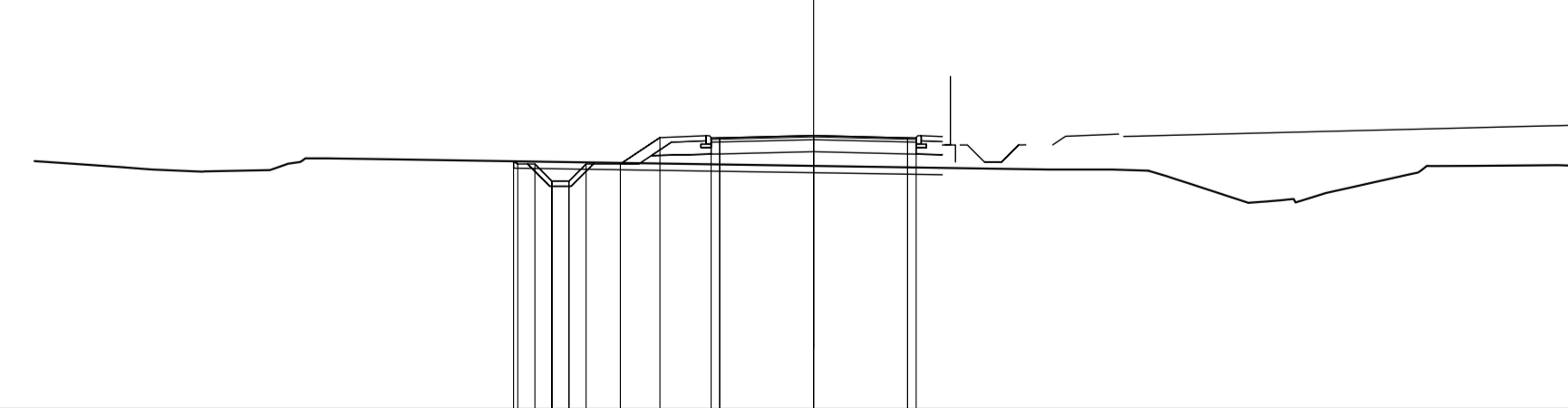
SCALA 1:200

QT.RIF. 165.000

QUOTE TERRENO	173.29	173.28	173.28	173.27	173.26	173.25	173.24	173.23	173.21	173.19	173.18	173.16	173.09	173.07	173.07	173.06	173.04	173.03	173.00	172.96	172.92	172.88	172.88	172.09	171.81	171.72	172.01	172.49	172.53		
QUOTE PROGETTO		173.04	173.04	172.54	172.54	172.04	172.04	172.54	173.01	173.01	173.01	173.21	173.28	173.21	173.21	173.06	173.04	173.04													
DIST.PARZIALI PROGETTO		0.80	0.80	0.80	0.80	1.00	1.50	2.75	2.75	1.50																					
DIST. PROGR. PROGETTO		-7.97	-7.96	-7.96	-6.96	-6.96	-4.40	-3.00	0.00	-3.00	-4.50	-4.78																			

SCAVI E BONIFICHE	
STERRO	0.578 mq
SCOTICO	12.546 m
RILEVATI	
RILEVATO	3.073 mq
TERRENO VEGETALE	0.825 mq
SOVRASTRUTTURA STRADALE	
USURA IN CONGL. BITUMINOSO NON DRENANTE	6.000 m
CONGLOMERATO BITUMINOSO PER BASE	6.000 m
MISTO GRANULARE STABILIZZATO A LEG. NAT.	2.987 mq
MANUFATTI	
CORDOLO	0.132 mq

SEZIONE N. : 63
 QT. PROGETTO : 172.994
 DIST.PROG. : 0+960.000
 DIST.PREC. : 20.000
 DIST.SUCC. : 21.269



SCALA 1:200

QT.RIF. 165.000

QUOTE TERRENO	172.07	172.00	171.95	172.00	172.32	172.33	172.30	172.24	172.11	172.00	172.00	172.00	171.96	171.57	171.94	171.31	172.10	172.11	172.13	
QUOTE PROGETTO		172.24	172.16	172.16	171.66	171.66	172.16	172.93	172.93	172.99	172.93	172.92								
DIST.PARZIALI PROGETTO		0.80	0.80	0.80	1.00	1.16	1.50	2.75	2.75											
DIST. PROGR. PROGETTO		-8.66	-8.66	-8.66	-7.66	-7.66	-4.40	-3.00	0.00	-3.00	-4.50	-4.78								



Direzione Progettazione e Realizzazione Lavori

ITINERARIO INTERNAZIONALE E78
S.G.C. GROSSETO - FANO
 ADEGUAMENTO A 4 CORSIE
 NEL TRATTO GROSSETO - SIENA (S.S. 223 "DI PAGANICO")
 DAL KM 41+600 AL KM 53+400 - LOTTO 9

PROGETTO ESECUTIVO COD. F115

PROGETTAZIONE: ATI SINTAGMA - GDG - ICARIA

IL RESPONSABILE DELL'INTEGRAZIONE DELLE PRESTAZIONI SPECIALISTICHE:
 Dott. Ing. Nando Granieri
 Ordine degli Ingegneri della Prov. di Perugia n° A351

IL GRUPPO DI PROGETTAZIONE:
 MANDATARIA: SINTAGMA
 MANDANTI: ICARIA
 Dott. Ing. N. Granieri
 Dott. Arch. N. Kamenicky
 Dott. Ing. V. Truffini
 Dott. Arch. A. Braccioni
 Dott. Ing. F. Durastanti
 Dott. Ing. E. Bartolucci
 Dott. Geol. G. Cerquiglini
 Geom. S. Scopetta
 Dott. Ing. L. Serena
 Dott. Ing. E. Sellari
 Dott. Ing. L. Onelli
 Dott. Ing. L. Nani
 Dott. Ing. F. Pambianco
 Dott. Agr. F. Berti Nalli

IL COORDINATORE PER LA SICUREZZA IN FASE DI PROGETTAZIONE:
 Dott. Ing. Filippo Pambianco
 Ordine degli Ingegneri della Prov. di Perugia n° A1373

PROTOCOLLO DATA

PROGETTO STRADALE
SECONDARIA 2
 Sezioni trasversali da 58 a 63 - Tav. 11 di 24

CODICE PROGETTO	PROGETTO	LTN. PROG.	N. PROC.	NOME FILE	REVISIONE	SCALA:
LOF115	E	1901		S00-PS08-TRA-S211	A	1:200
CODICE ELAB.	S	O	P	S	O	8
TR	A	S	Z	1		
REV.	DESCRIZIONE	DATA	REDATTO	VERIFICATO	APPROVATO	
A	Emissione	28/02/2020	M.De Tursi	E.Bartolucci	N.Granieri	