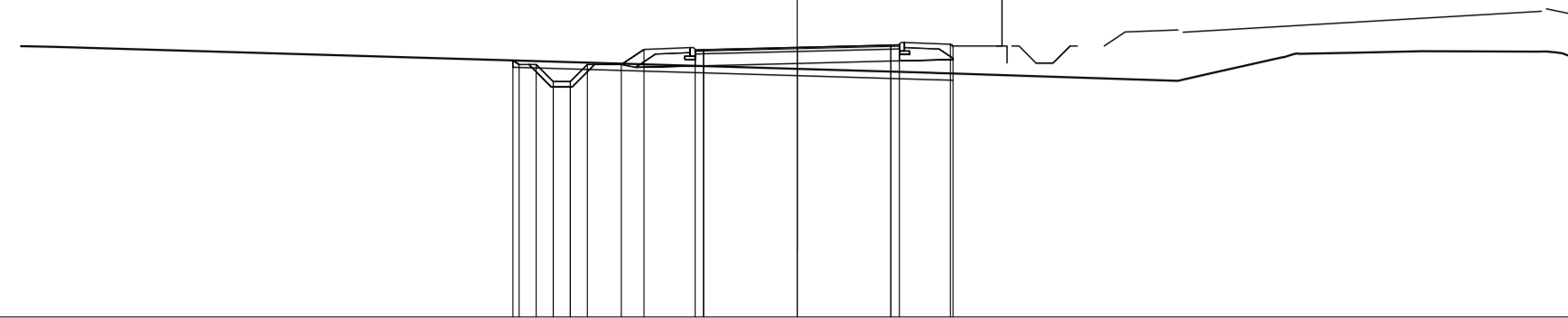


SCAVI E BONIFICHE	
STERRO	0.610 mq
SCOTICO	12.924 m
RILEVATI	
RILEVATO	1.529 mq
TERRENO VEGETALE	0.951 mq
SOVRASTRUTTURA STRADALE	
USURA IN CONGL. BITUMINOSO NON DRENANTE	6.000 m
CONGLOMERATO BITUMINOSO PER BASE	6.000 m
MISTO GRANULARE STABILIZZATO A LEG. NAT.	3.180 mq
MANUFATTI	
CORDOLO	0.132 mq

SEZIONE N. : 88  
 QT. PROGETTO : 170.914  
 DIST.PROG. : 1+380.000  
 DIST.PREC. : 20.000  
 DIST.SUCC. : 20.000



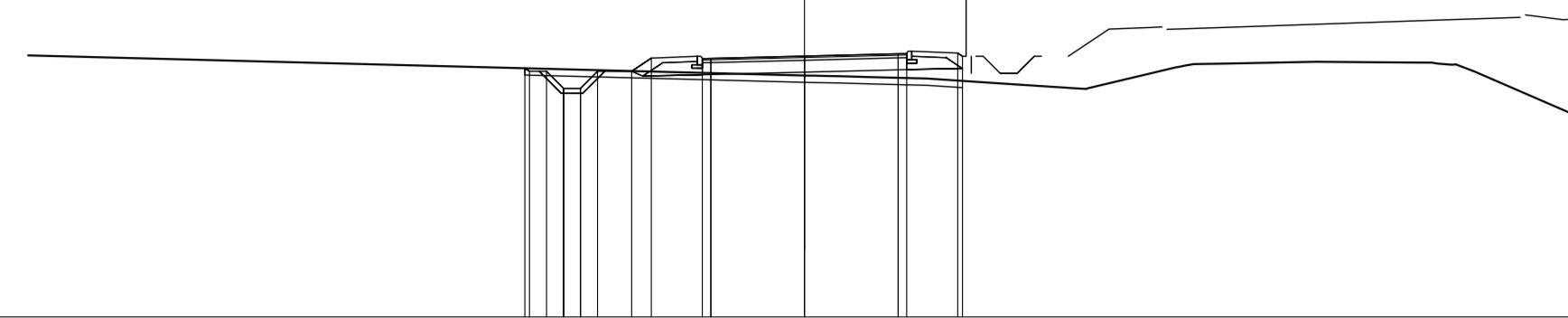
SCALA 1:200

QT.RIF. 163.000

QUOTE TERRENO	170.28	170.15	169.93	170.16	170.73	170.76	170.80
QUOTE PROGETTO	170.53	170.41	170.31	170.21	170.11	170.01	170.85
DIST.PARZIALI PROGETTO	0.88	0.88	0.88	1.00	0.67	1.50	2.75
DIST. PROGR. PROGETTO	-8.35	-7.97	-7.57	-6.67	-5.17	-3.00	-2.75

SCAVI E BONIFICHE	
STERRO	0.568 mq
SCOTICO	12.853 m
RILEVATI	
RILEVATO	1.099 mq
TERRENO VEGETALE	0.984 mq
SOVRASTRUTTURA STRADALE	
USURA IN CONGL. BITUMINOSO NON DRENANTE	6.000 m
CONGLOMERATO BITUMINOSO PER BASE	6.000 m
MISTO GRANULARE STABILIZZATO A LEG. NAT.	3.181 mq
MANUFATTI	
CORDOLO	0.132 mq

SEZIONE N. : 91  
 QT. PROGETTO : 170.657  
 DIST.PROG. : 1+431.808  
 DIST.PREC. : 11.808  
 DIST.SUCC. : 8.192



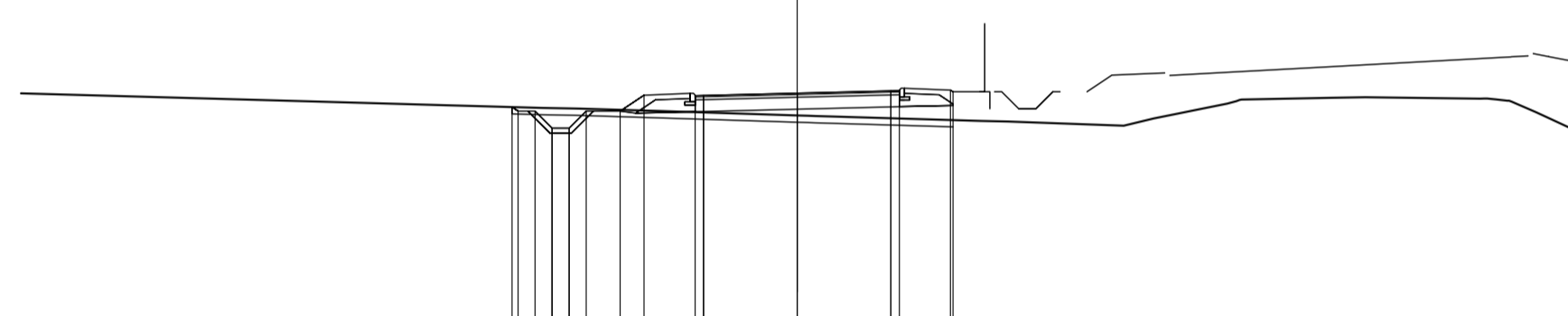
SCALA 1:200

QT.RIF. 163.000

QUOTE TERRENO	170.15	170.07	170.04	170.00	169.87	169.71	170.42	170.49	170.47	170.20
QUOTE PROGETTO	170.30	170.21	170.21	170.21	170.21	170.21	170.21	170.21	170.21	170.21
DIST.PARZIALI PROGETTO	0.88	0.88	0.88	1.00	0.88	1.50	2.75	2.75	1.50	
DIST. PROGR. PROGETTO	-8.21	-7.08	-7.58	-6.98	-6.98	-5.00	-2.75	-3.00	-4.50	-4.64

SCAVI E BONIFICHE	
STERRO	0.617 mq
SCOTICO	12.950 m
RILEVATI	
RILEVATO	1.706 mq
TERRENO VEGETALE	0.961 mq
SOVRASTRUTTURA STRADALE	
USURA IN CONGL. BITUMINOSO NON DRENANTE	6.000 m
CONGLOMERATO BITUMINOSO PER BASE	6.000 m
MISTO GRANULARE STABILIZZATO A LEG. NAT.	3.180 mq
MANUFATTI	
CORDOLO	0.132 mq

SEZIONE N. : 89  
 QT. PROGETTO : 170.815  
 DIST.PROG. : 1+400.000  
 DIST.PREC. : 20.000  
 DIST.SUCC. : 20.000



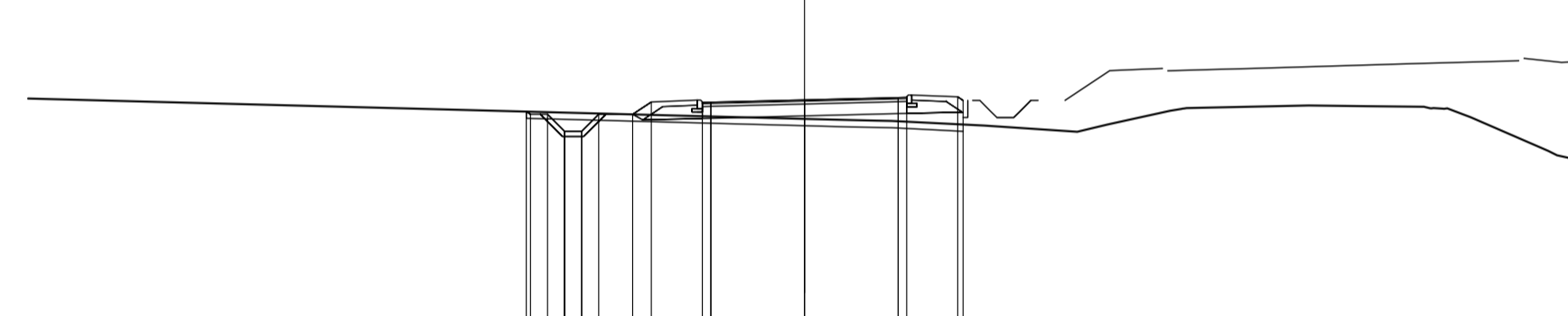
SCALA 1:200

QT.RIF. 163.000

QUOTE TERRENO	170.57	170.50	170.46	170.42	170.38	170.36	170.29	170.13	170.00	169.98	169.96	170.07	170.63	170.68	170.70	170.69	170.25	
QUOTE PROGETTO	170.41	170.29	170.29	170.29	170.29	170.29	170.29	170.29	170.29	170.29	170.29	170.29	170.29	170.29	170.29	170.29	170.29	170.29
DIST.PARZIALI PROGETTO	0.88	0.88	0.88	1.00	0.88	1.00	0.70	1.50	2.75	2.75	1.50							
DIST. PROGR. PROGETTO	-8.38	-8.20	-7.20	-6.70	-6.70	-6.70	-5.20	-3.00	-2.75	-3.00	-4.50	-4.57						

SCAVI E BONIFICHE	
STERRO	0.556 mq
SCOTICO	12.827 m
RILEVATI	
RILEVATO	1.062 mq
TERRENO VEGETALE	0.981 mq
SOVRASTRUTTURA STRADALE	
USURA IN CONGL. BITUMINOSO NON DRENANTE	6.000 m
CONGLOMERATO BITUMINOSO PER BASE	6.000 m
MISTO GRANULARE STABILIZZATO A LEG. NAT.	3.182 mq
MANUFATTI	
CORDOLO	0.132 mq

SEZIONE N. : 92  
 QT. PROGETTO : 170.617  
 DIST.PROG. : 1+440.000  
 DIST.PREC. : 8.192  
 DIST.SUCC. : 20.000



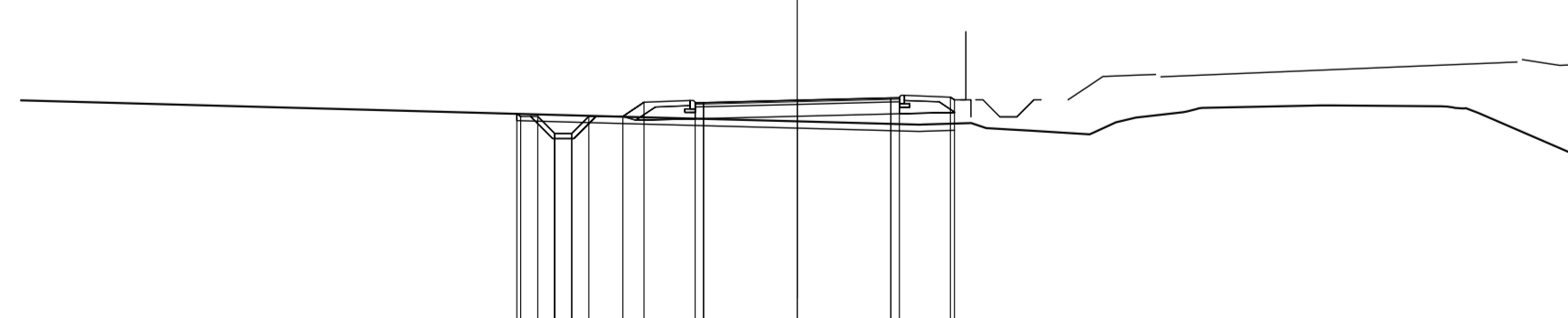
SCALA 1:200

QT.RIF. 163.000

QUOTE TERRENO	170.34	170.06	170.02	170.00	169.94	169.86	169.68	169.90	170.38	170.44	170.45	170.43	170.37	169.99
QUOTE PROGETTO	170.28	170.19	170.19	170.19	170.19	170.19	170.19	170.19	170.19	170.19	170.19	170.19	170.19	170.19
DIST.PARZIALI PROGETTO	0.88	0.88	0.88	1.00	0.88	1.50	2.75	2.75	1.50					
DIST. PROGR. PROGETTO	-8.17	-7.05	-7.54	-6.94	-6.94	-5.04	-3.00	-2.75	-3.00	-4.50	-4.66			

SCAVI E BONIFICHE	
STERRO	0.544 mq
SCOTICO	12.853 m
RILEVATI	
RILEVATO	1.429 mq
TERRENO VEGETALE	0.975 mq
SOVRASTRUTTURA STRADALE	
USURA IN CONGL. BITUMINOSO NON DRENANTE	6.000 m
CONGLOMERATO BITUMINOSO PER BASE	6.000 m
MISTO GRANULARE STABILIZZATO A LEG. NAT.	3.182 mq
MANUFATTI	
CORDOLO	0.132 mq

SEZIONE N. : 90  
 QT. PROGETTO : 170.716  
 DIST.PROG. : 1+420.000  
 DIST.PREC. : 20.000  
 DIST.SUCC. : 11.808



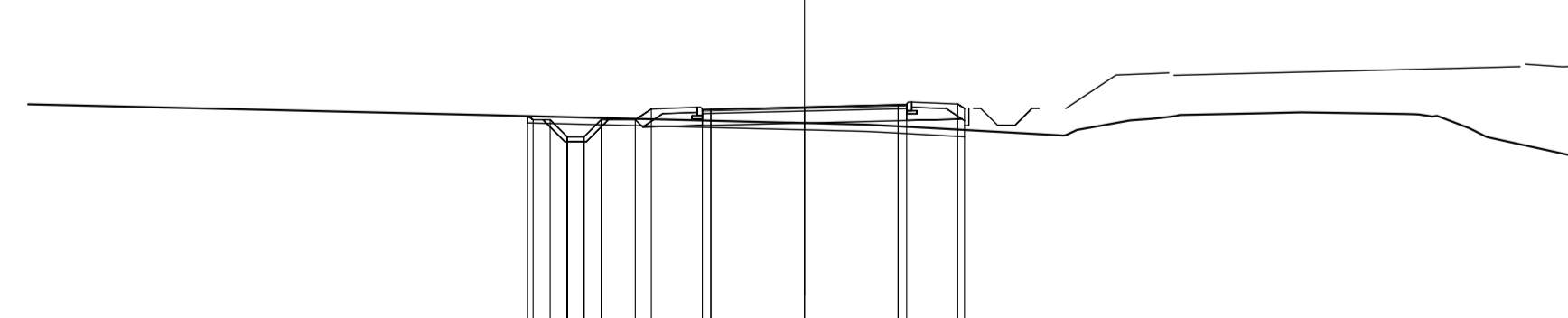
SCALA 1:200

QT.RIF. 163.000

QUOTE TERRENO	170.23	170.10	170.00	169.90	169.83	169.76	170.21	170.49	170.56	170.34
QUOTE PROGETTO	170.32	170.24	170.24	170.24	170.24	170.24	170.24	170.24	170.24	170.24
DIST.PARZIALI PROGETTO	0.88	0.88	0.88	1.00	0.82	1.50	2.75	2.75	1.50	
DIST. PROGR. PROGETTO	-8.24	-7.92	-7.52	-6.52	-6.52	-5.12	-3.00	-2.75	-3.00	-4.62

SCAVI E BONIFICHE	
STERRO	0.612 mq
SCOTICO	12.830 m
RILEVATI	
RILEVATO	0.672 mq
TERRENO VEGETALE	0.987 mq
SOVRASTRUTTURA STRADALE	
USURA IN CONGL. BITUMINOSO NON DRENANTE	6.000 m
CONGLOMERATO BITUMINOSO PER BASE	6.000 m
MISTO GRANULARE STABILIZZATO A LEG. NAT.	3.180 mq
MANUFATTI	
CORDOLO	0.132 mq

SEZIONE N. : 93  
 QT. PROGETTO : 170.518  
 DIST.PROG. : 1+460.000  
 DIST.PREC. : 20.000  
 DIST.SUCC. : 20.000



SCALA 1:200

QT.RIF. 163.000

QUOTE TERRENO	170.29	170.04	170.00	169.96	169.84	170.12	170.28	170.33	170.46	168.18
QUOTE PROGETTO	170.25	170.15	170.15	170.15	170.15	170.15	170.15	170.15	170.15	170.15
DIST.PARZIALI PROGETTO	0.88	0.88	0.88	1.00	0.88	1.50	2.75	2.75	1.50	
DIST. PROGR. PROGETTO	-8.13	-7.07	-7.57	-6.97	-6.97	-5.07	-3.00	-2.75	-3.00	-4.70



Direzione Progettazione e Realizzazione Lavori

**ITINERARIO INTERNAZIONALE E78**  
**S.G.C. GROSSETO - FANO**  
 ADEGUAMENTO A 4 CORSIE  
 NEL TRATTO GROSSETO - SIENA (S.S. 223 "DI PAGANICO")  
 DAL KM 41+600 AL KM 53+400 - LOTTO 9

PROGETTO ESECUTIVO COD. F115

PROGETTAZIONE: ATI SINTAGMA - GDG - ICARIA

IL RESPONSABILE DELL'INTEGRAZIONE DELLE PRESTAZIONI SPECIALISTICHE:  
 Dott. Ing. Nando Granieri  
 Ordine degli Ingegneri della Prov. di Perugia n° A351

IL GRUPPO DI PROGETTAZIONE:  
 MANDATARIA: SINTAGMA GEOTECHNICAL DESIGN GROUP ICARIA  
 MANDANTIS: SINTAGMA GEOTECHNICAL DESIGN GROUP ICARIA

IL PROGETTISTA:  
 Dott. Ing. Federico Durastanti  
 Ordine degli Ingegneri della Prov. di Terni n° A844

IL GEOLOGO:  
 Dott. Geol. Giorgio Cerquiglini  
 Ordine dei Geologi della Regione Umbria n°108

IL R.U.P.:  
 Dott. Ing. Raffaele Franco Carso

IL COORDINATORE PER LA SICUREZZA IN FASE DI PROGETTAZIONE:  
 Dott. Ing. Filippo Pambianco  
 Ordine degli Ingegneri della Prov. di Perugia n° A1373

PROTOCOLLO DATA

**PROGETTO STRADALE**  
**SECONDARIA 2**  
 Sezioni trasversali da 88 a 93 - Tav. 16 di 24

CODICE PROGETTO	NOME FILE	REVISIONE	SCALA:		
PROGETTO	500-PS08-TRA-SZ16				
LOF115	E1901	A	1:200		
CODICE ELAB.	S00PS08TRASZ16				
REV.	DESCRIZIONE	DATA	REDDATTO	VERIFICATO	APPROVATO
A	Emissione	28/02/2020	M.De Tursi	E.Bartolucci	N.Granieri