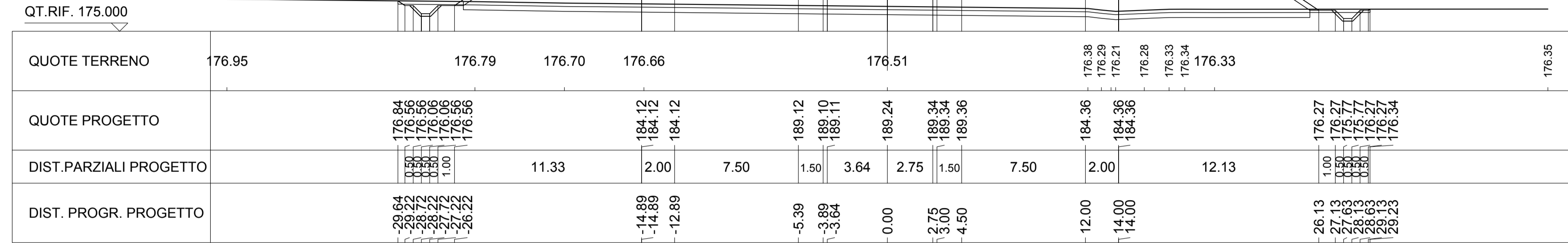


SCAVI E BONIFICHE	
STERRO	1.634 mq
SCOTICO	58.872 m
BONIFICA	15.380 mq
RILEVATI	
RILEVATO	380.213 mq
TERRENO VEGETALE	15.671 mq
SOVRASTRUTTURA STRADALE	
USURA IN CONGL. BITUMINOSO NON DRENANTE	6.892 m
CONGLOMERATO BITUMINOSO PER BASE	6.892 m
MISTO GRANULARE STABILIZZATO A LEG. NAT.	3.498 mq
MANUFATTI	
CORDOLO	0.132 mq

SEZIONE N. : 22  
 QT. PROGETTO : 189.239  
 DIST.PROG. : 0+240.000  
 DIST.PREC. : 20.000  
 DIST.SUCC. : 7.087

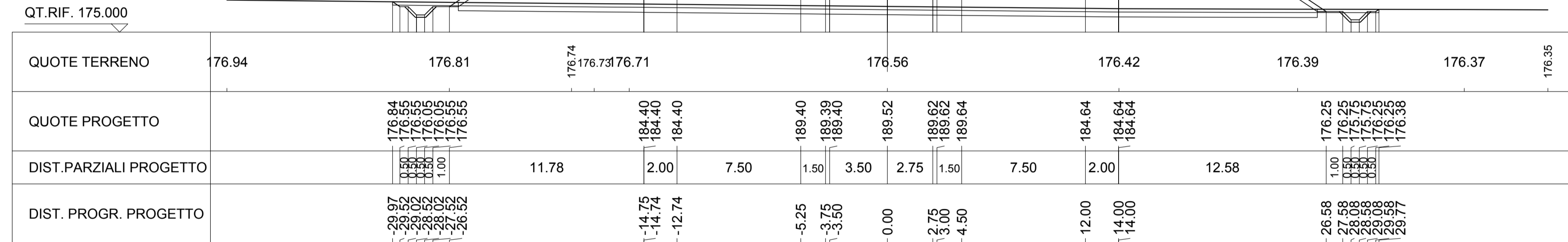
SCALA 1:200



SCAVI E BONIFICHE	
STERRO	1.793 mq
SCOTICO	59.738 m
BONIFICA	15.606 mq
RILEVATI	
RILEVATO	380.093 mq
TERRENO VEGETALE	15.995 mq
SOVRASTRUTTURA STRADALE	
USURA IN CONGL. BITUMINOSO NON DRENANTE	6.748 m
CONGLOMERATO BITUMINOSO PER BASE	6.748 m
MISTO GRANULARE STABILIZZATO A LEG. NAT.	3.448 mq
MANUFATTI	
CORDOLO	0.132 mq

SEZIONE N. : 23  
 QT. PROGETTO : 189.520  
 DIST.PROG. : 0+247.087  
 DIST.PREC. : 7.087  
 DIST.SUCC. : 12.913

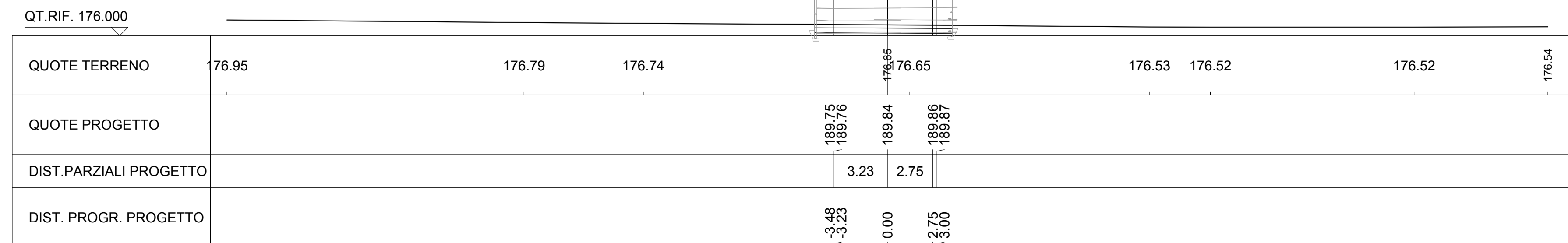
SCALA 1:200



SCAVI E BONIFICHE	
STERRO	60.731 m
BONIFICA	15.815 mq
RILEVATI	
RILEVATO	107.800 mq
SOVRASTRUTTURA STRADALE	
USURA IN CONGL. BITUMINOSO NON DRENANTE	6.481 m
CONGLOMERATO BITUMINOSO PER BASE	6.481 m
MISTO GRANULARE STABILIZZATO A LEG. NAT.	3.372 mq

SEZIONE N. : 24  
 QT. PROGETTO : 189.841  
 DIST.PROG. : 0+260.000  
 DIST.PREC. : 12.913  
 DIST.SUCC. : 13.394

SCALA 1:200



Direzione Progettazione e Realizzazione Lavori

**ITINERARIO INTERNAZIONALE E78**  
**S.G.C. GROSSETO - FANO**  
 ADEGUAMENTO A 4 CORSIE  
 NEL TRATTO GROSSETO - SIENA (S.S. 223 "DI PAGANICO")  
 DAL KM 41+600 AL KM 53+400 - LOTTO 9

PROGETTO ESECUTIVO

cod. FI15

PROGETTAZIONE: ATI SINTAGMA - GDG - ICARIA

IL RESPONSABILE DELL'INTEGRAZIONE DELLE PRESTAZIONI SPECIALISTICHE:

Dott. Ing. Nando Granieri  
 Ordine degli Ingegneri della Prov. di Perugia n° A351

IL GRUPPO DI PROGETTAZIONE:

MANDATARIA: MANDANTI:  
 Sintagma GEOTECHNICAL DESIGN GROUP ICARIA

IL PROGETTISTA:

Dott. Ing. Federico Durastanti  
 Ordine degli Ingegneri della Prov. di Terni n° A844

IL GEOLOGO:

Dott. Geol. Giorgio Cerquiglini  
 Ordine dei Geologi della Regione Umbria n°108

IL R.U.P.:

Dott. Ing. Raffaele Franco Carso

IL COORDINATORE PER LA SICUREZZA IN FASE DI PROGETTAZIONE:

Dott. Ing. Filippo Pambianco  
 Ordine degli Ingegneri della Prov. di Perugia n° A1373

Dott. Ing. N. Granieri  
 Dott. Arch. N. Kamenicky  
 Dott. Ing. V. Truffini  
 Dott. Arch. A. Braccioni  
 Dott. Ing. F. Durastanti  
 Dott. Ing. E. Bartolucci  
 Dott. Geol. G. Cerquiglini  
 Dott. Ing. L. Strenna  
 Dott. Ing. E. Sellani  
 Dott. Ing. L. Onelli  
 Dott. Ing. L. Nani  
 Dott. Ing. F. Pambianco  
 Dott. Agr. F. Berti Nulli

Dott. Ing. S. Sacconi  
 Dott. Ing. A. Rea  
 Dott. Ing. V. De Sori  
 Dott. Ing. C. Consorti  
 Geom. F. Dominici  
 Dott. Ing. V. Ratticiani  
 Dott. Ing. F. Macchioni  
 Geom. C. Vischini  
 Dott. Ing. V. Piumo  
 Dott. Ing. G. Pulli  
 Geom. C. Sugaroni

PROVINCIA DI TERMI  
 REGIONE DELLA PROVINCIA  
 DIREZIONE REGIONALE  
 INGEGNERI  
 MANDANTE INGEGNERI  
 MANDANTE INGEGNERI  
 NANDO GRANIERI  
 SETTORE CIVILE E AMBIENTALE  
 SETTORE DELL'INFORMAZIONE  
 Provincia di Terni

PROGETTO STRADALE  
 SECONDARIA 3  
 Sezioni trasversali da 22 a 24 - Tav. 5 di 11

CODICE PROGETTO	LOFI15	NOME FILE	S00-PS09-TRA-S205	REVISIONE	SCALA:
PROGETTO	ELAB.	ELAB.	ELAB.	A	1:200

REV.	DESCRIZIONE	DATA	REDATTO	VERIFICATO	APPROVATO
A	Emissione	28/02/2020	M.De Tursi	E.Bartolucci	N.Granieri