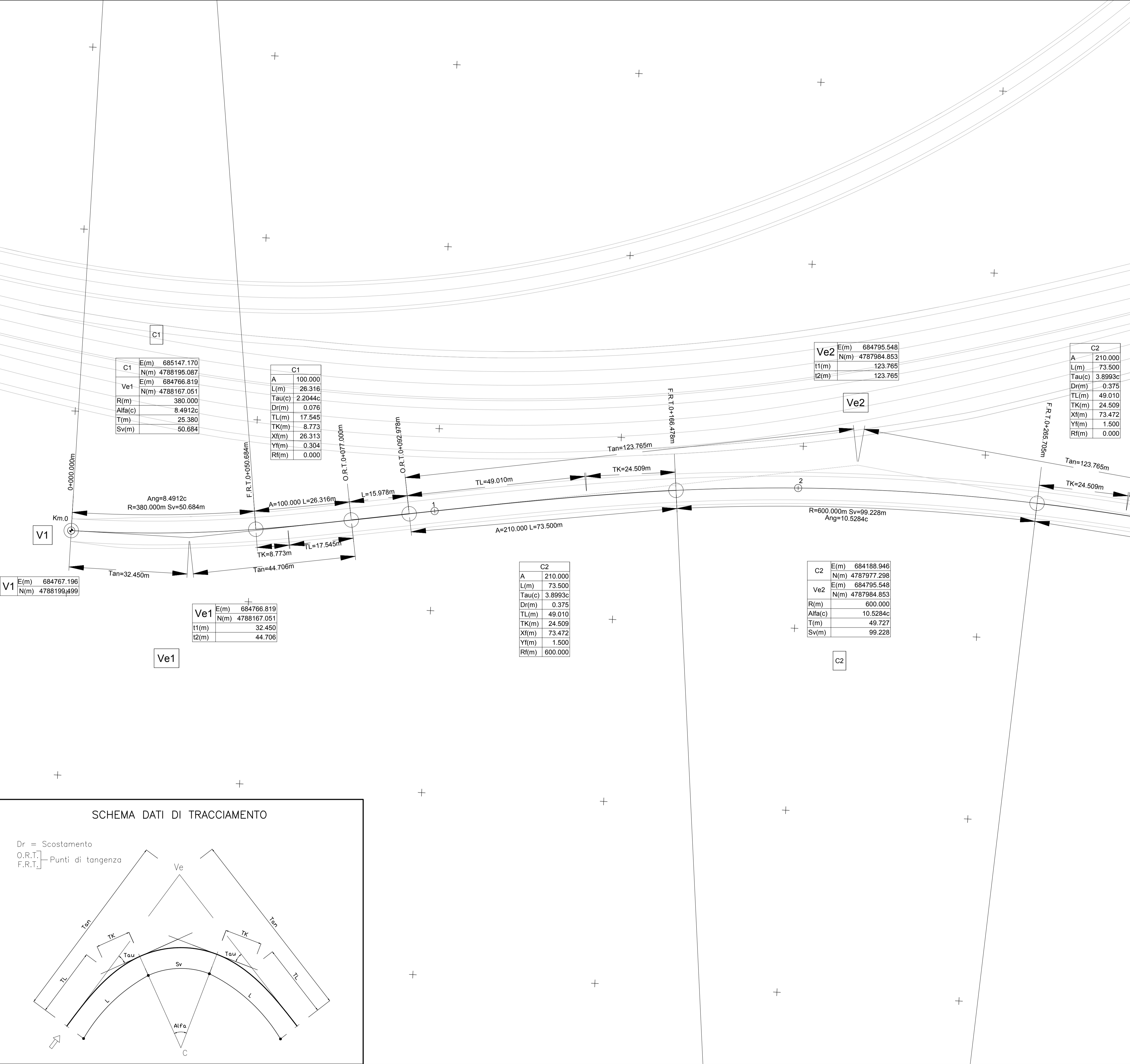
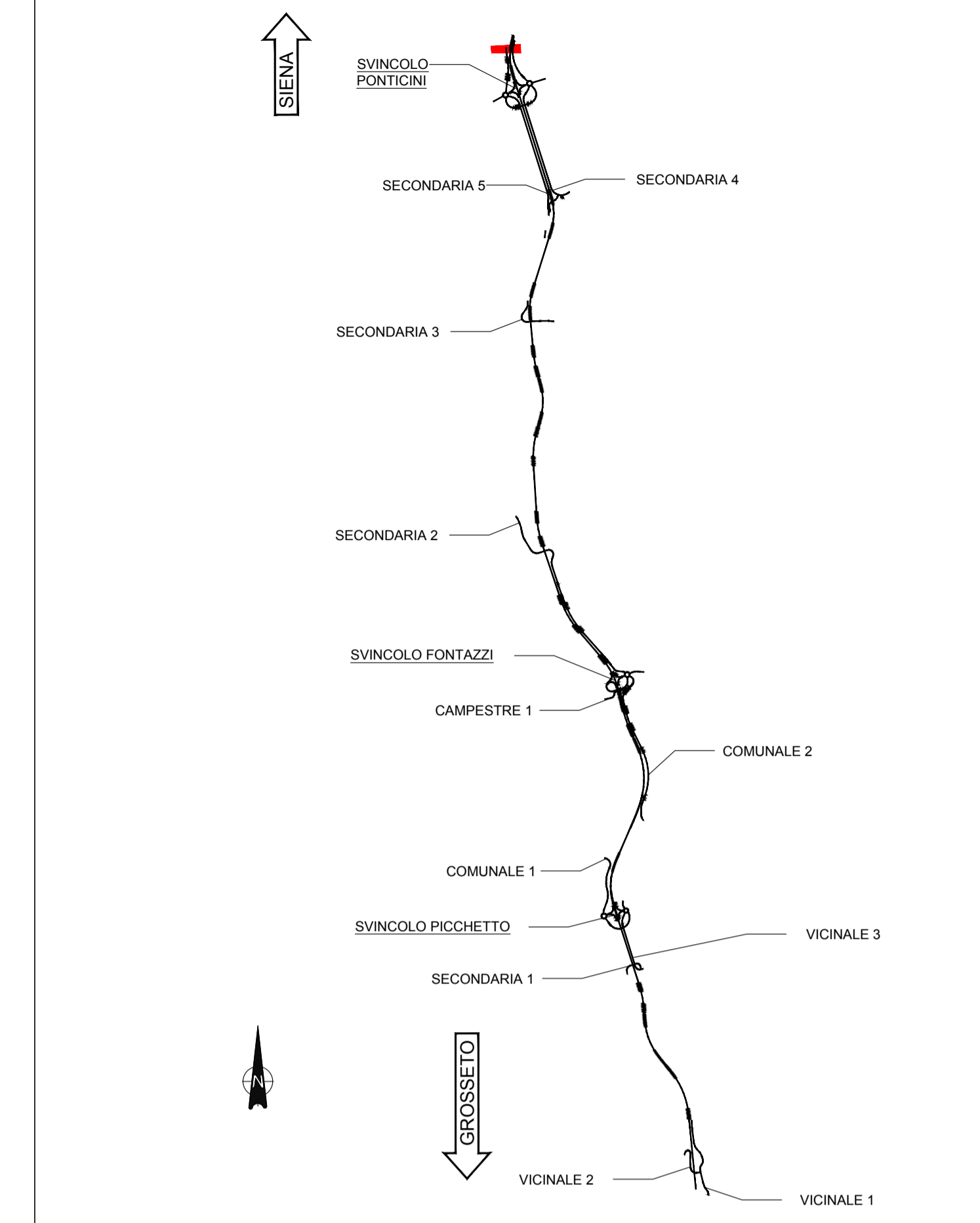


KEYPLAN



V1	E(m)	684767.196
	N(m)	4788199.499

C1	E(m)	685147.170
	N(m)	4788195.087
Ve1	E(m)	684766.819
	N(m)	4788167.051
R(m)		380.000
Alfa(c)		8.4912c
T(m)		25.380
Sv(m)		50.684

C1	A	100.000
	L(m)	26.316
	Tau(c)	2.2044c
	Dr(m)	0.076
	TL(m)	17.545
	TK(m)	8.773
	Xf(m)	26.313
	Yf(m)	0.304
	Rf(m)	0.000

Ve2	E(m)	684795.548
	N(m)	4787984.853
t1(m)		123.765
t2(m)		123.765

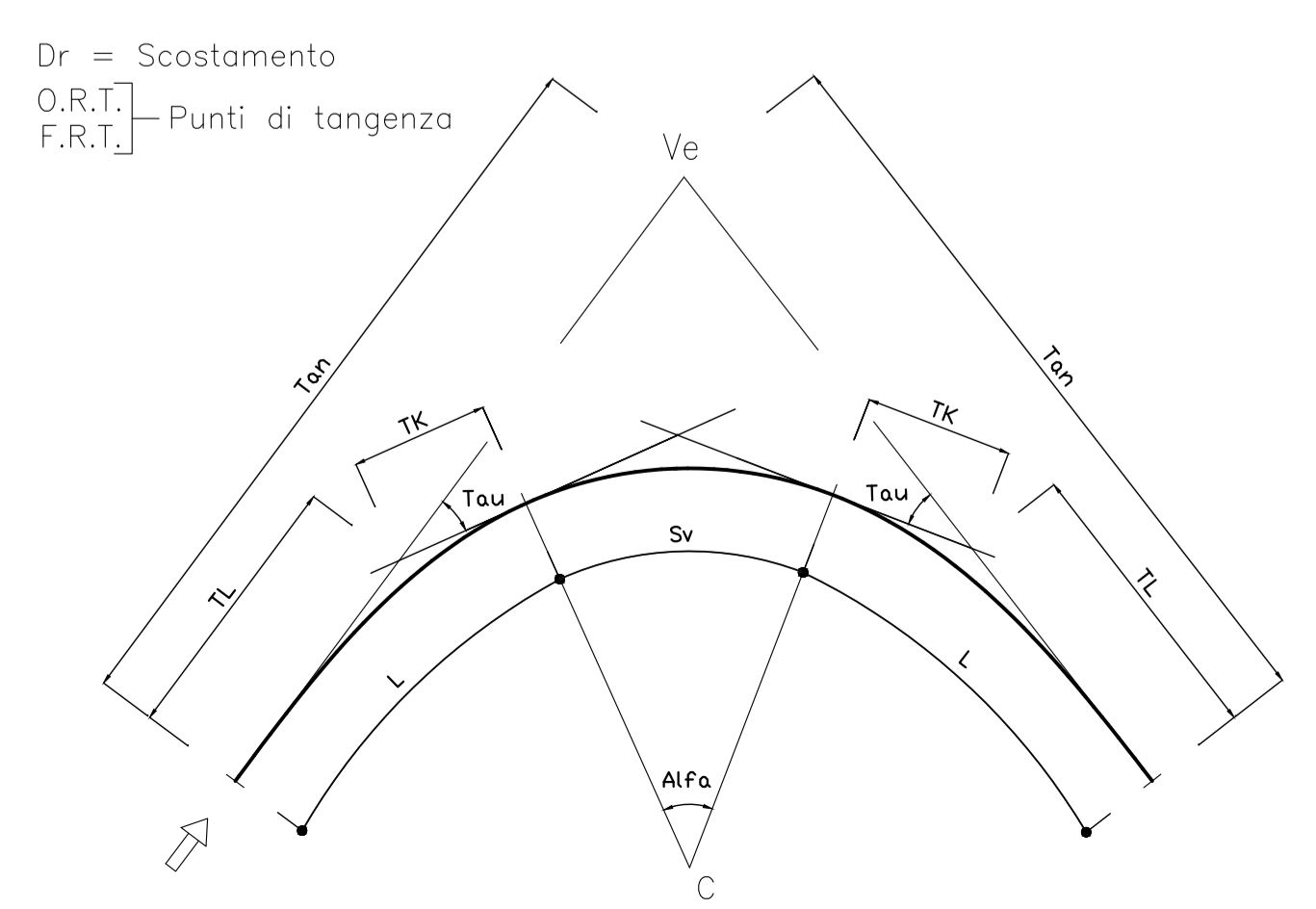
C2	A	210.000
	L(m)	73.500
	Tau(c)	3.8993c
	Dr(m)	0.375
	TL(m)	49.010
	TK(m)	24.509
	Xf(m)	73.472
	Yf(m)	1.500
	Rf(m)	0.000

C2	A	210.000
	L(m)	73.500
	Tau(c)	3.8993c
	Dr(m)	0.375
	TL(m)	49.010
	TK(m)	24.509
	Xf(m)	73.472
	Yf(m)	1.500
	Rf(m)	600.000

C2	E(m)	684188.946
	N(m)	4787977.298
Ve2	E(m)	684795.548
	N(m)	4787984.853
R(m)		600.000
Alfa(c)		10.5284c
T(m)		49.727
Sv(m)		99.228

Ve1	E(m)	684766.819
	N(m)	4788167.051
t1(m)		32.450
t2(m)		44.706

SCHEMA DATI DI TRACCIAMENTO



Sanas
GRUPPO FS ITALIANI

Direzione Progettazione e Realizzazione Lavori

ITINERARIO INTERNAZIONALE E78 S.G.C. GROSSETO - FANO ADEGUAMENTO A 4 CORSIE NEL TRATTO GROSSETO - SIENA (S.S. 223 "DI PAGANICO") DAL KM 41+600 AL KM 53+400 - LOTTO 9

PROGETTO ESECUTIVO COD. F115

PROGETTAZIONE: ATI SINTAGMA - GDG - ICARIA

IL RESPONSABILE DELL'INTEGRAZIONE DELLE PRESTAZIONI SPECIALISTICHE:
Dott. Ing. Nando Granieri
Ordine degli Ingegneri della Prov. di Perugia n° A351

IL GRUPPO DI PROGETTAZIONE:
MANDATARIA: **Sintagma**
MANDANTIS: **ICARIA** Società di Progettazione

IL PROGETTISTA:
Dott. Ing. Federico Durastanti
Ordine degli Ingegneri della Prov. di Terni n° A844

IL GEOLOGO:
Dott. Geol. Giorgio Cerquiglini
Ordine dei Geologi della Regione Umbria n°108

IL R.U.P.:
Dott. Ing. Raffaele Franco Carso

IL COORDINATORE PER LA SICUREZZA IN FASE DI PROGETTAZIONE:
Dott. Ing. Filippo Pambianco
Ordine degli Ingegneri della Prov. di Perugia n° A1373

PROTOCOLLO: DATA

PROGETTO STRADALE VICINALE 6 Planimetria di tracciamento - Tav. 1 di 2

CODICE PROGETTO	PROGETTO	LTN. PROG.	N. PROG.	NOME FILE	REVISIONE	SCALA:
LOFI15	E	1901		S00PS16TRAPT01	A	1:500
REV.	DESCRIZIONE	DATA	REDDATTO	VERIFICATO	APPROVATO	
A	Emissione	28/02/2020	M.De Tursi	E.Bartolucci	N.Granieri	