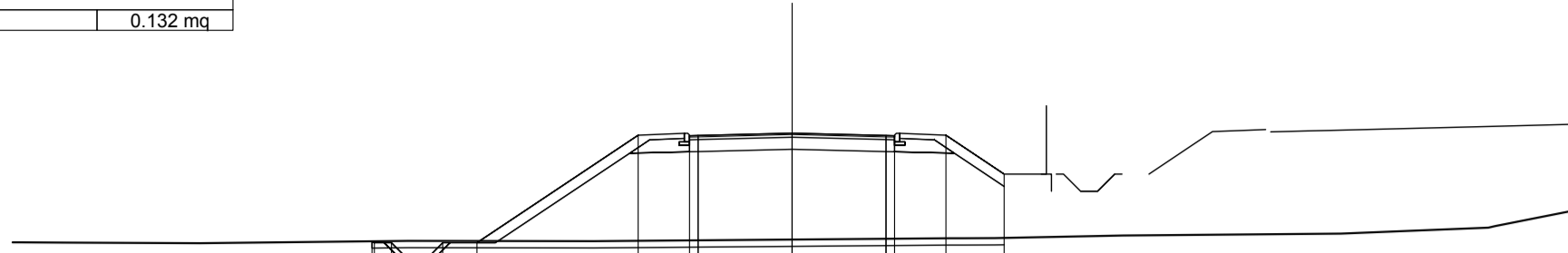


SCAVI E BONIFICHE	0.571 mq
STERRO	18.488 m
SCOTICO	
RILEVATI	
RILEVATO	32.379 mq
TERRENO VEGETALE	3.045 mq
SOVRASTRUTTURA STRADALE	
USURA IN CONGL. BITUMINOSO NON DRENANTE	6.000 m
CONGLOMERATO BITUMINOSO PER BASE	6.000 m
MISTO GRANULARE STABILIZZATO A LEG. NAT.	3.248 mq
MANUFATTI	
CORDOLO	0.132 mq

SEZIONE N. : 31  
 QT. PROGETTO : 184.192  
 DIST.PROG. : 0+360.000  
 DIST.PREC. : 20.000  
 DIST.SUCC. : 20.000



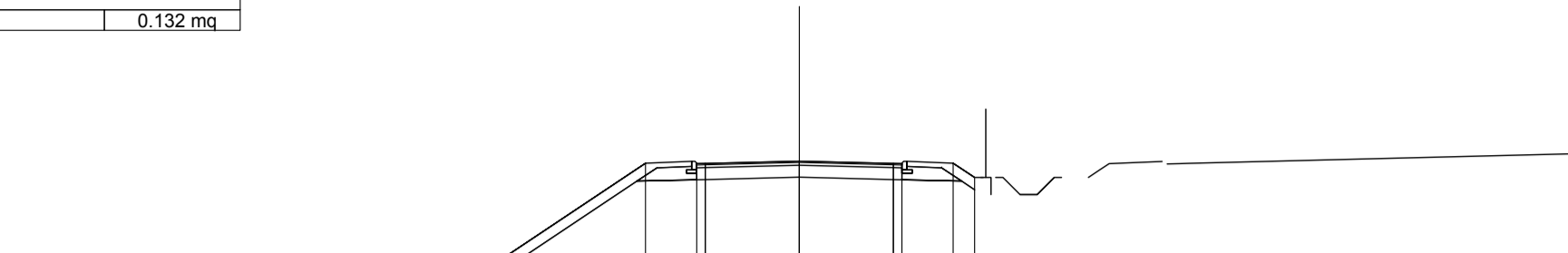
SCALA 1:200

QT.RIF. 175.000

QUOTE TERRENO	181.00	180.99	180.97	181.04	181.04	181.08	181.12	181.20	181.26	181.47
QUOTE PROGETTO				181.03	181.09	181.13	181.12	181.19	181.12	181.12
DIST.PARZIALI PROGETTO				0.00	0.00	4.72	1.50	2.75	2.75	1.50
DIST. PROGR. PROGETTO				-12.28	-11.72	-10.72	-9.22	-4.50	-3.00	-2.75

SCAVI E BONIFICHE	0.599 mq
STERRO	18.176 m
SCOTICO	
RILEVATI	
RILEVATO	36.516 mq
TERRENO VEGETALE	2.922 mq
SOVRASTRUTTURA STRADALE	
USURA IN CONGL. BITUMINOSO NON DRENANTE	6.000 m
CONGLOMERATO BITUMINOSO PER BASE	6.000 m
MISTO GRANULARE STABILIZZATO A LEG. NAT.	3.248 mq
MANUFATTI	
CORDOLO	0.132 mq

SEZIONE N. : 34  
 QT. PROGETTO : 184.374  
 DIST.PROG. : 0+420.000  
 DIST.PREC. : 20.000  
 DIST.SUCC. : 20.000



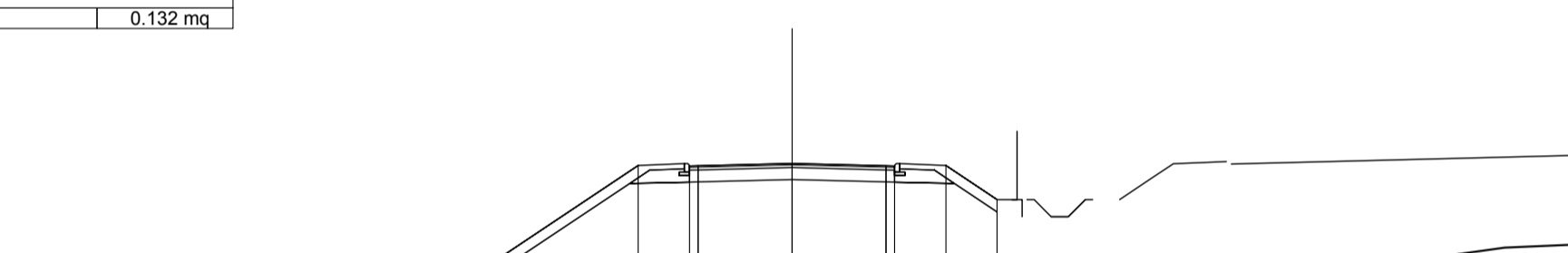
SCALA 1:200

QT.RIF. 176.000

QUOTE TERRENO	180.69	180.73	180.79	180.83	180.85	180.91	180.99	181.19
QUOTE PROGETTO				180.75	180.68	184.32	184.31	184.37
DIST.PARZIALI PROGETTO				0.00	0.00	5.45	1.50	2.75
DIST. PROGR. PROGETTO				-13.05	-12.95	-11.45	-10.95	-4.50

SCAVI E BONIFICHE	0.547 mq
STERRO	18.515 m
SCOTICO	
RILEVATI	
RILEVATO	34.157 mq
TERRENO VEGETALE	3.054 mq
SOVRASTRUTTURA STRADALE	
USURA IN CONGL. BITUMINOSO NON DRENANTE	6.000 m
CONGLOMERATO BITUMINOSO PER BASE	6.000 m
MISTO GRANULARE STABILIZZATO A LEG. NAT.	3.248 mq
MANUFATTI	
CORDOLO	0.132 mq

SEZIONE N. : 32  
 QT. PROGETTO : 184.253  
 DIST.PROG. : 0+380.000  
 DIST.PREC. : 20.000  
 DIST.SUCC. : 20.000



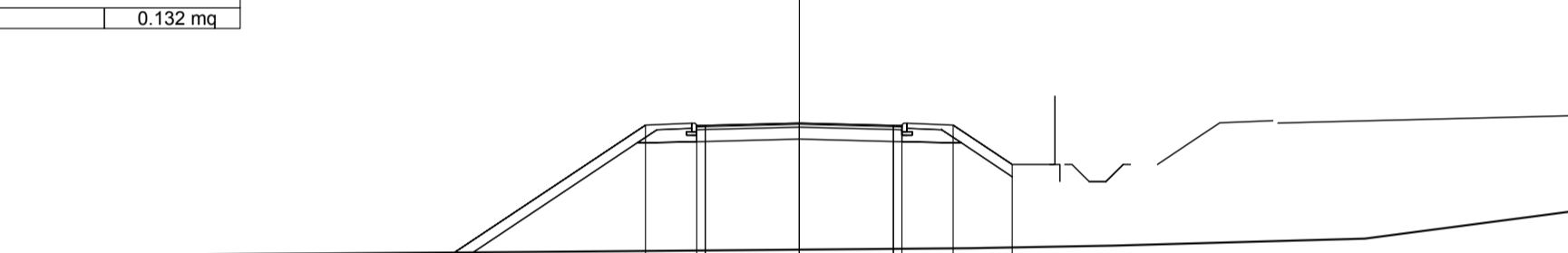
SCALA 1:200

QT.RIF. 176.000

QUOTE TERRENO	180.84	180.90	180.92	180.96	181.01	181.04	181.11	181.22	181.79	181.91
QUOTE PROGETTO				180.90	180.87	184.19	184.18	184.25	184.18	184.19
DIST.PARZIALI PROGETTO				0.00	0.00	4.98	1.50	2.75	2.75	1.49
DIST. PROGR. PROGETTO				-12.26	-11.98	-10.98	-9.48	-4.50	-3.00	-2.75

SCAVI E BONIFICHE	0.578 mq
STERRO	19.499 m
SCOTICO	
RILEVATI	
RILEVATO	41.528 mq
TERRENO VEGETALE	3.412 mq
SOVRASTRUTTURA STRADALE	
USURA IN CONGL. BITUMINOSO NON DRENANTE	6.000 m
CONGLOMERATO BITUMINOSO PER BASE	6.000 m
MISTO GRANULARE STABILIZZATO A LEG. NAT.	3.248 mq
MANUFATTI	
CORDOLO	0.132 mq

SEZIONE N. : 35  
 QT. PROGETTO : 184.435  
 DIST.PROG. : 0+440.000  
 DIST.PREC. : 20.000  
 DIST.SUCC. : 20.000



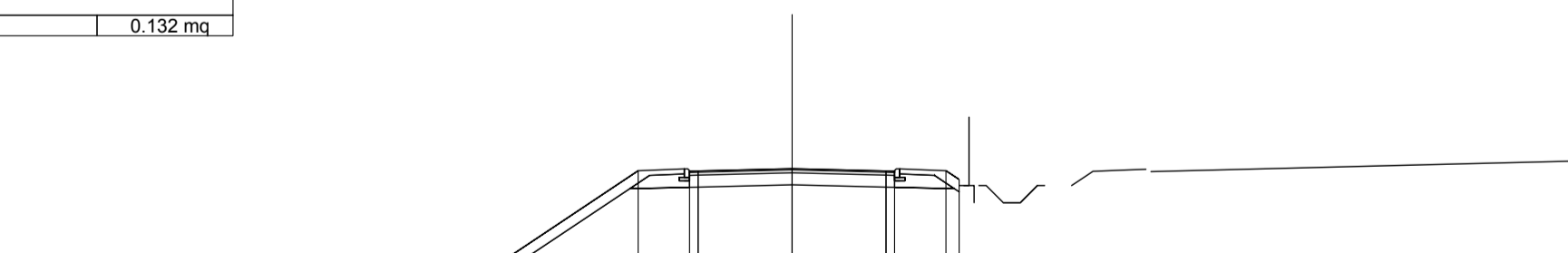
SCALA 1:200

QT.RIF. 175.000

QUOTE TERRENO	180.61	180.66	180.73	180.77	180.85	181.06
QUOTE PROGETTO				180.63	184.38	184.36
DIST.PARZIALI PROGETTO				0.00	5.70	1.50
DIST. PROGR. PROGETTO				-13.27	-12.70	-11.70

SCAVI E BONIFICHE	0.501 mq
STERRO	17.604 m
SCOTICO	
RILEVATI	
RILEVATO	34.494 mq
TERRENO VEGETALE	2.747 mq
SOVRASTRUTTURA STRADALE	
USURA IN CONGL. BITUMINOSO NON DRENANTE	6.000 m
CONGLOMERATO BITUMINOSO PER BASE	6.000 m
MISTO GRANULARE STABILIZZATO A LEG. NAT.	3.248 mq
MANUFATTI	
CORDOLO	0.132 mq

SEZIONE N. : 33  
 QT. PROGETTO : 184.313  
 DIST.PROG. : 0+400.000  
 DIST.PREC. : 20.000  
 DIST.SUCC. : 20.000



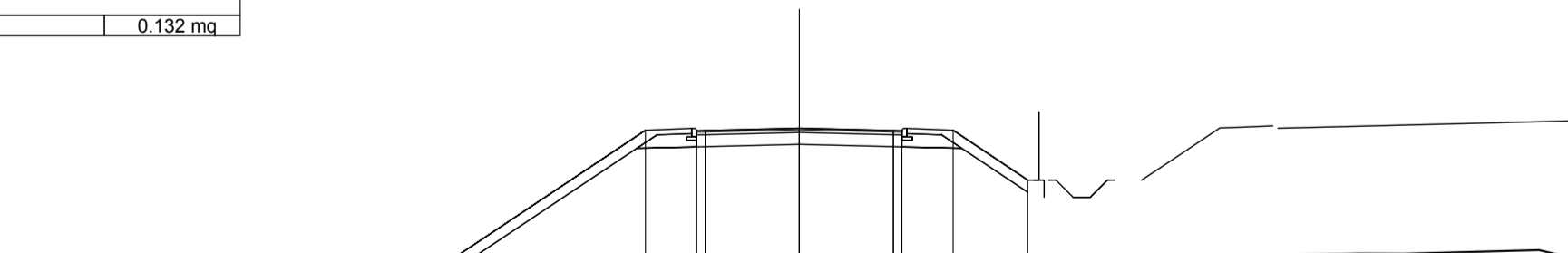
SCALA 1:200

QT.RIF. 176.000

QUOTE TERRENO	180.74	180.75	180.85	180.86	180.92	181.20
QUOTE PROGETTO				180.78	184.25	184.24
DIST.PARZIALI PROGETTO				0.00	5.21	1.50
DIST. PROGR. PROGETTO				-12.72	-12.21	-11.71

SCAVI E BONIFICHE	0.552 mq
STERRO	20.290 m
SCOTICO	
RILEVATI	
RILEVATO	46.504 mq
TERRENO VEGETALE	3.699 mq
SOVRASTRUTTURA STRADALE	
USURA IN CONGL. BITUMINOSO NON DRENANTE	6.000 m
CONGLOMERATO BITUMINOSO PER BASE	6.000 m
MISTO GRANULARE STABILIZZATO A LEG. NAT.	3.250 mq
MANUFATTI	
CORDOLO	0.132 mq

SEZIONE N. : 36  
 QT. PROGETTO : 184.496  
 DIST.PROG. : 0+460.000  
 DIST.PREC. : 20.000  
 DIST.SUCC. : 20.000



SCALA 1:200

QT.RIF. 175.000

QUOTE TERRENO	180.41	180.50	180.54	180.67	180.83	181.32
QUOTE PROGETTO				180.43	184.44	184.42
DIST.PARZIALI PROGETTO				0.00	6.06	1.50
DIST. PROGR. PROGETTO				-13.61	-13.06	-12.06



Direzione Progettazione e Realizzazione Lavori

**ITINERARIO INTERNAZIONALE E78**  
**S.G.C. GROSSETO - FANO**  
 ADEGUAMENTO A 4 CORSIE  
 NEL TRATTO GROSSETO - SIENA (S.S. 223 "DI PAGANICO")  
 DAL KM 41+600 AL KM 53+400 - LOTTO 9

PROGETTO ESECUTIVO COD. F115

PROGETTAZIONE: ATI SINTAGMA - GDG - ICARIA

IL RESPONSABILE DELL'INTEGRAZIONE DELLE PRESTAZIONI SPECIALISTICHE: Dott. Ing. Nando Granieri  
 Ordine degli Ingegneri della Prov. di Perugia n° A351

IL GRUPPO DI PROGETTAZIONE: MANDATARIA: SINTAGMA GEOTECHNICAL DESIGN GROUP ICARIA società di ingegneria

IL PROGETTISTA: Dott. Ing. Nando Granieri  
 Ordine degli Ingegneri della Prov. di Terni n° A844

IL GEOLOGO: Dott. Geol. Giorgio Cerquiglini  
 Ordine dei Geologi della Regione Umbria n°108

IL R.U.P.: Dott. Ing. Raffaele Franco Carso

IL COORDINATORE PER LA SICUREZZA IN FASE DI PROGETTAZIONE: Dott. Ing. Filippo Pambianco  
 Ordine degli Ingegneri della Prov. di Perugia n° A1373

PROTOCOLLO DATA

PROGETTO STRADALE SECONDARIA 5  
 Sezioni trasversali da 31 a 36 - Tav. 6 di 14

CODICE PROGETTO	LOFI15	NOME FILE	500-PS17-TRA-S206	REVISIONE	SCALA:
PROGETTO	ELAB.	ELAB.	ELAB.	A	1:200
REV.	DESCRIZIONE	DATA	REDDATTO	VERIFICATO	APPROVATO
A	Emissione	28/02/2020	M.De Tursi	E.Bartolucci	N.Granieri