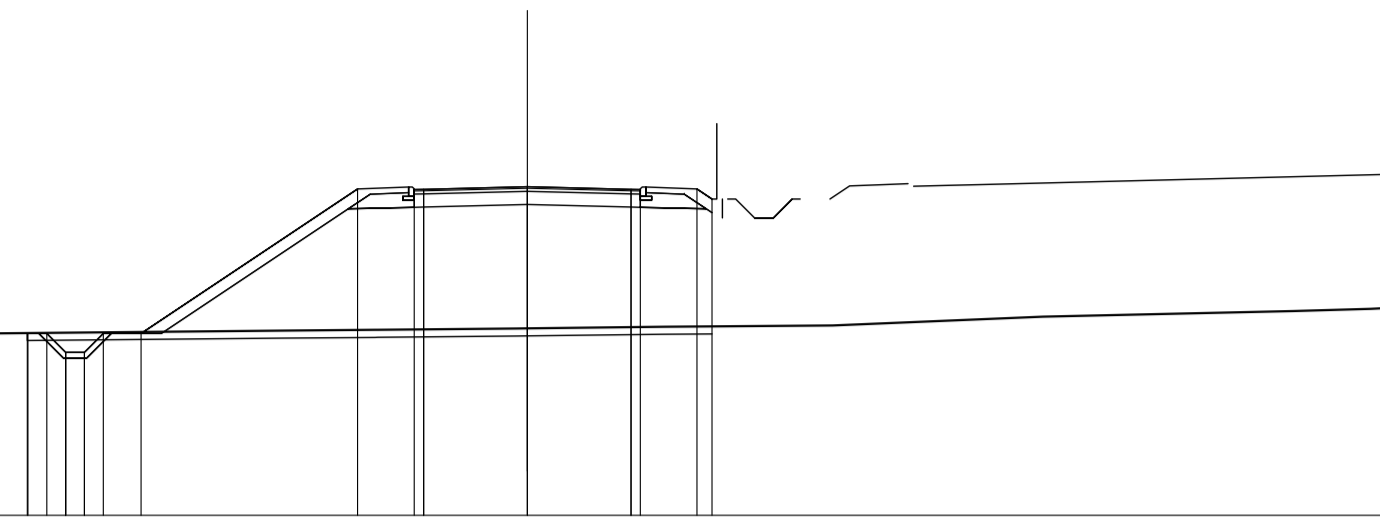


SCAVI E BONIFICHE	
STERRO	0,521 mq
SCOTICO	18,165 mq
RILEVATI	
RILEVATO	38,946 mq
TERRENO VEGETALE	2,945 mq
SOVRASTRUTTURA STRADALE	
USURA IN CONGL. BITUMINOSO NON DRENANTE	6,000 m
CONGLOMERATO BITUMINOSO PER BASE	6,000 m
MISTO GRANULARE STABILIZZATO A LEG. NAT.	3,248 mq
MANUFATTI	
CORDOLO	0,132 mq

SEZIONE N. : 67
 QT. PROGETTO : 185.714
 DIST.PROG. : 1+080.000
 DIST.PREC. : 20.000
 DIST.SUCC. : 20.000

SCALA 1:200



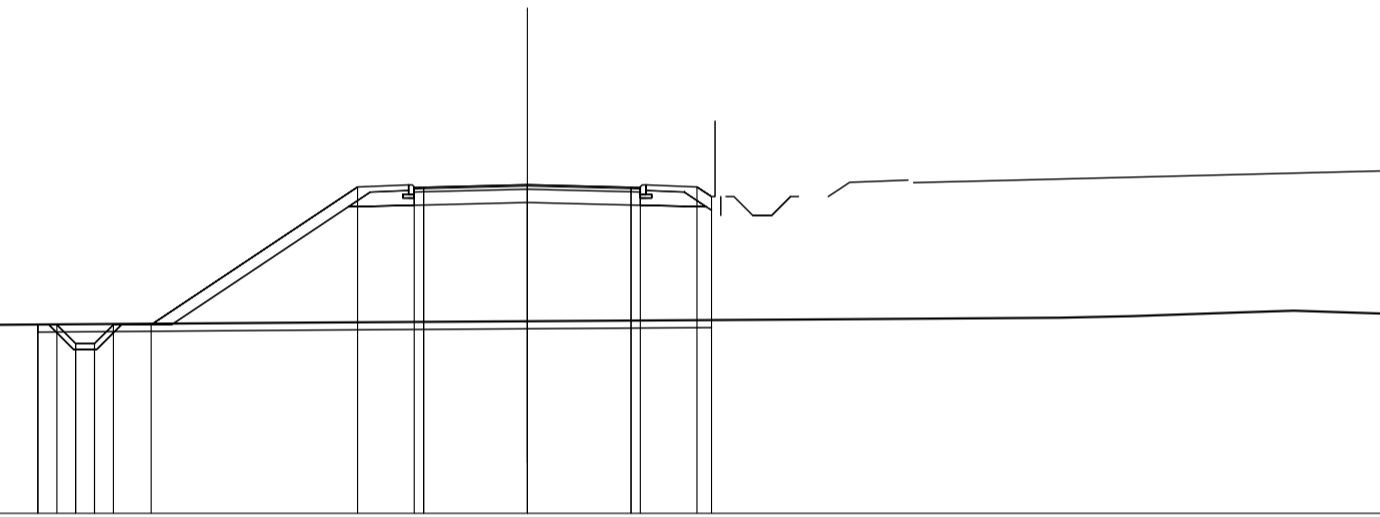
QT.RIF. 177.000

QUOTE TERRENO	181.90	181.92	181.96	182.00	182.03	182.27	182.48
QUOTE PROGETTO	181.83	181.82	181.82	181.82	181.82	185.65	185.64
DIST.PARZIALI PROGETTO	0.07	0.10	0.14	0.14	0.14	5.75	1.50
DIST. PROGR. PROGETTO	-12.99	-12.98	-12.98	-12.98	-12.98	-4.50	-3.00

SCAVI E BONIFICHE	
STERRO	0,506 mq
SCOTICO	17,871 m
RILEVATI	
RILEVATO	36,884 mq
TERRENO VEGETALE	2,839 mq
SOVRASTRUTTURA STRADALE	
USURA IN CONGL. BITUMINOSO NON DRENANTE	6,000 m
CONGLOMERATO BITUMINOSO PER BASE	6,000 m
MISTO GRANULARE STABILIZZATO A LEG. NAT.	3,248 mq
MANUFATTI	
CORDOLO	0,132 mq

SEZIONE N. : 68
 QT. PROGETTO : 185.715
 DIST.PROG. : 1+100.000
 DIST.PREC. : 20.000
 DIST.SUCC. : 20.000

SCALA 1:200



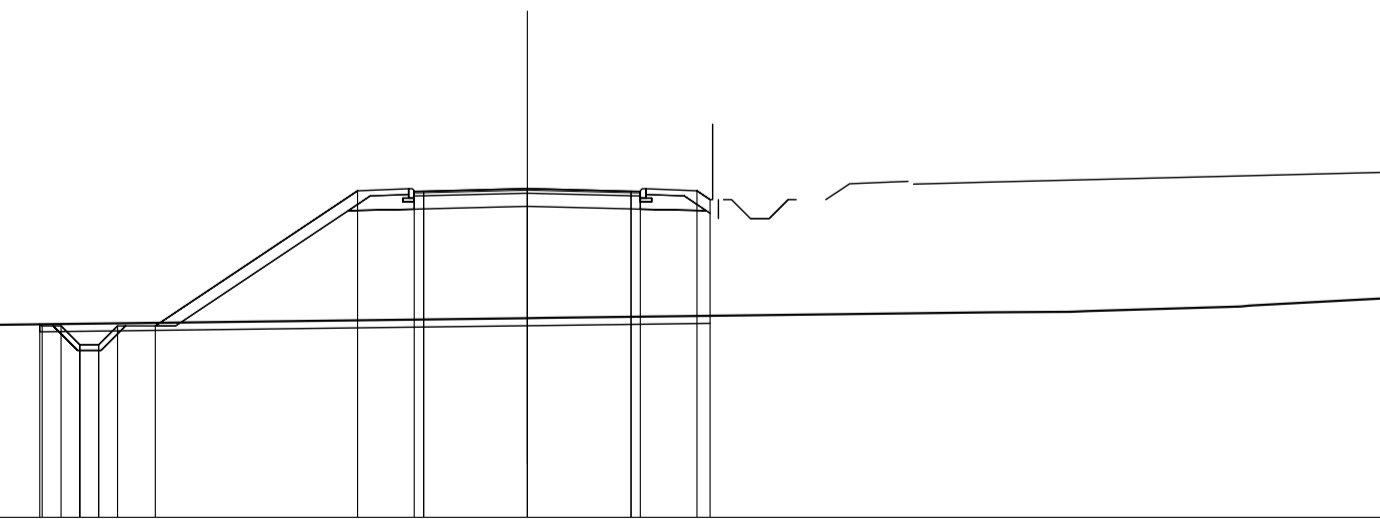
QT.RIF. 177.000

QUOTE TERRENO	181.94	182.00	182.06	182.10	182.12	182.14	182.19	182.23	182.33	182.37
QUOTE PROGETTO	182.01	182.00	182.00	182.00	182.00	182.00	185.66	185.65	185.72	185.65
DIST.PARZIALI PROGETTO	0.07	0.00	0.00	0.00	0.00	0.00	5.48	1.50	2.75	1.50
DIST. PROGR. PROGETTO	-12.99	-12.98	-12.98	-12.98	-12.98	-12.98	-4.50	-3.00	-0.00	-3.75

SCAVI E BONIFICHE	
STERRO	0,576 mq
SCOTICO	17,779 m
RILEVATI	
RILEVATO	34,340 mq
TERRENO VEGETALE	2,782 mq
SOVRASTRUTTURA STRADALE	
USURA IN CONGL. BITUMINOSO NON DRENANTE	6,000 m
CONGLOMERATO BITUMINOSO PER BASE	6,000 m
MISTO GRANULARE STABILIZZATO A LEG. NAT.	3,248 mq
MANUFATTI	
CORDOLO	0,132 mq

SEZIONE N. : 69
 QT. PROGETTO : 185.717
 DIST.PROG. : 1+120.000
 DIST.PREC. : 20.000
 DIST.SUCC. : 20.000

SCALA 1:200



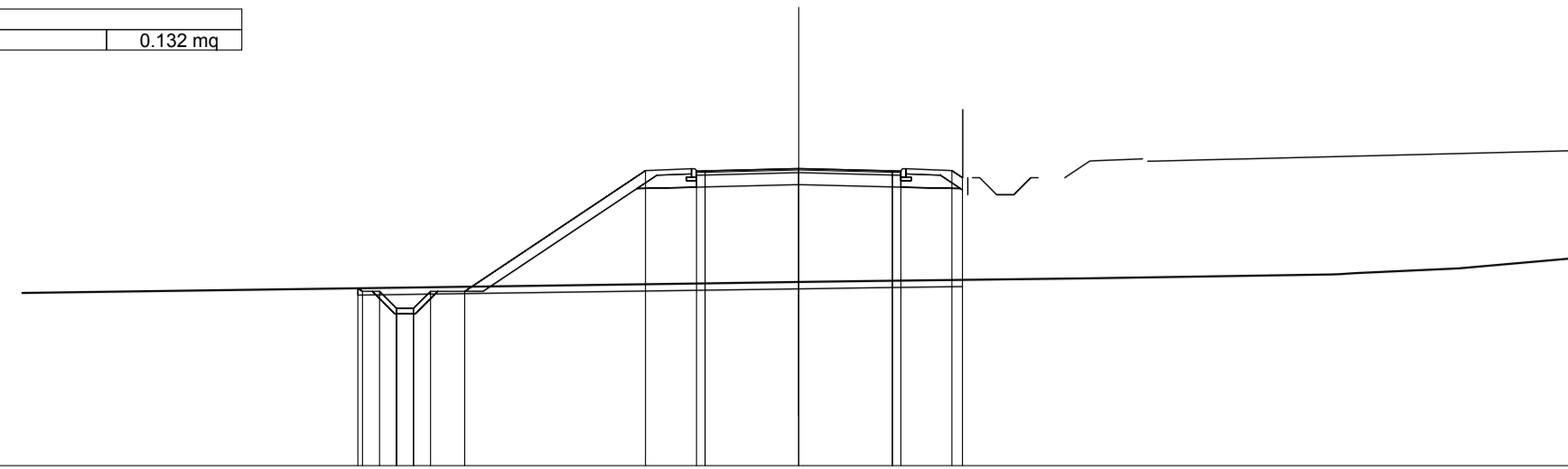
QT.RIF. 177.000

QUOTE TERRENO	182.03	182.29	182.44	182.47	182.62
QUOTE PROGETTO	182.08	182.08	182.08	182.08	185.66
DIST.PARZIALI PROGETTO	0.05	0.00	0.00	0.00	5.37
DIST. PROGR. PROGETTO	-12.99	-12.97	-12.97	-12.97	-4.50

SCAVI E BONIFICHE	
STERRO	0,662 mq
SCOTICO	17,755 m
RILEVATI	
RILEVATO	32,820 mq
TERRENO VEGETALE	2,755 mq
SOVRASTRUTTURA STRADALE	
USURA IN CONGL. BITUMINOSO NON DRENANTE	6,000 m
CONGLOMERATO BITUMINOSO PER BASE	6,000 m
MISTO GRANULARE STABILIZZATO A LEG. NAT.	3,248 mq
MANUFATTI	
CORDOLO	0,132 mq

SEZIONE N. : 70
 QT. PROGETTO : 185.719
 DIST.PROG. : 1+140.000
 DIST.PREC. : 20.000
 DIST.SUCC. : 20.000

SCALA 1:200



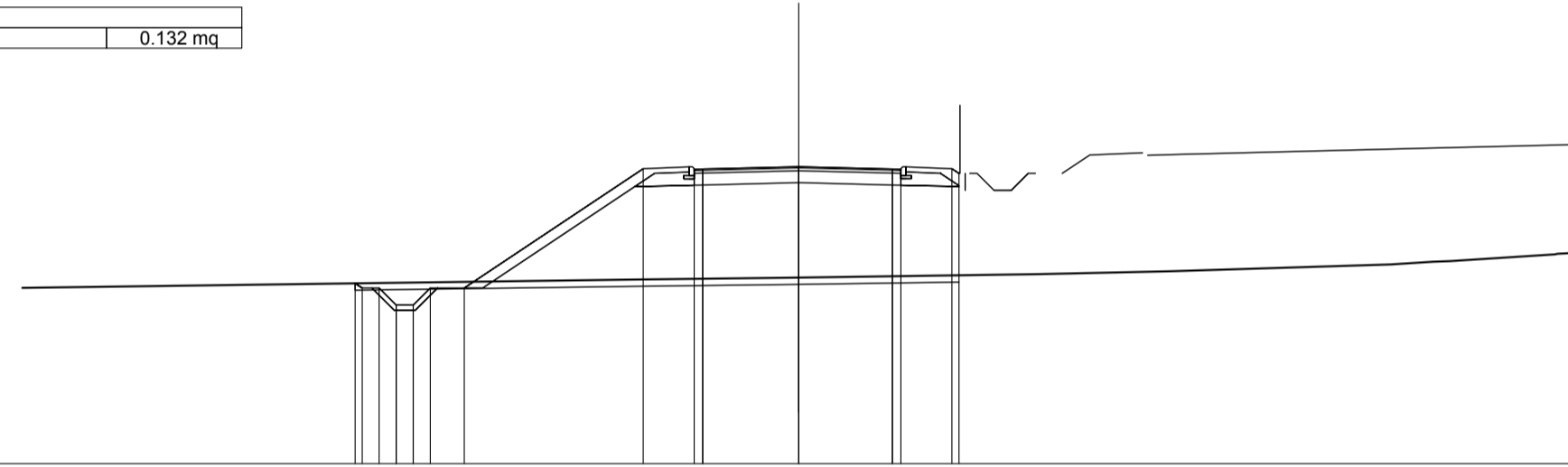
QT.RIF. 177.000

QUOTE TERRENO	182.35	182.39	182.42	182.50	182.65	182.79
QUOTE PROGETTO	182.21	182.21	182.21	182.21	185.66	185.65
DIST.PARZIALI PROGETTO	0.14	0.00	0.00	0.00	5.31	1.50
DIST. PROGR. PROGETTO	-12.81	-12.81	-12.81	-12.81	-4.50	-3.00

SCAVI E BONIFICHE	
STERRO	0,746 mq
SCOTICO	17,731 m
RILEVATI	
RILEVATO	31,659 mq
TERRENO VEGETALE	2,682 mq
SOVRASTRUTTURA STRADALE	
USURA IN CONGL. BITUMINOSO NON DRENANTE	6,069 m
CONGLOMERATO BITUMINOSO PER BASE	6,069 m
MISTO GRANULARE STABILIZZATO A LEG. NAT.	3,271 mq
MANUFATTI	
CORDOLO	0,132 mq

SEZIONE N. : 71
 QT. PROGETTO : 185.721
 DIST.PROG. : 1+160.000
 DIST.PREC. : 20.000
 DIST.SUCC. : 2.736

SCALA 1:200



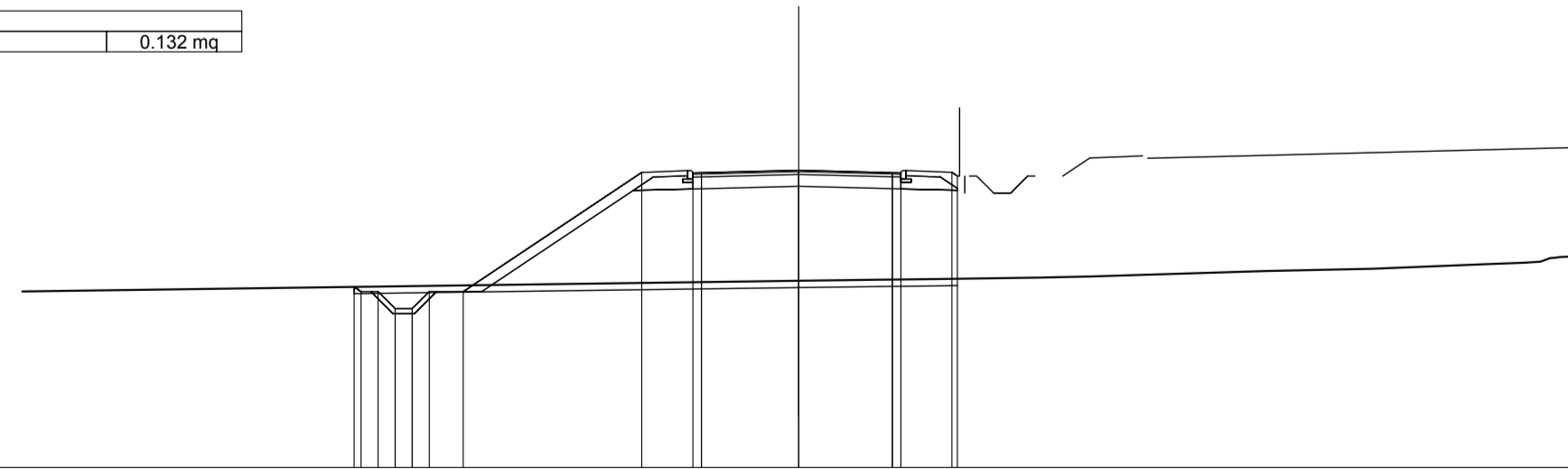
QT.RIF. 177.000

QUOTE TERRENO	182.40	182.46	182.56	182.65	182.85	182.95	183.16
QUOTE PROGETTO	182.29	182.29	182.29	182.29	185.66	185.65	185.72
DIST.PARZIALI PROGETTO	0.11	0.00	0.00	0.00	5.25	1.50	2.82
DIST. PROGR. PROGETTO	-13.03	-12.98	-12.98	-12.98	-4.57	-3.07	-2.82

SCAVI E BONIFICHE	
STERRO	0,750 mq
SCOTICO	17,719 m
RILEVATI	
RILEVATO	31,505 mq
TERRENO VEGETALE	2,646 mq
SOVRASTRUTTURA STRADALE	
USURA IN CONGL. BITUMINOSO NON DRENANTE	6,109 m
CONGLOMERATO BITUMINOSO PER BASE	6,109 m
MISTO GRANULARE STABILIZZATO A LEG. NAT.	3,283 mq
MANUFATTI	
CORDOLO	0,132 mq

SEZIONE N. : 72
 QT. PROGETTO : 185.721
 DIST.PROG. : 1+162.736
 DIST.PREC. : 2.736
 DIST.SUCC. : 16.000

SCALA 1:200



QT.RIF. 177.000

QUOTE TERRENO	182.48	182.51	182.53	182.57	182.61	182.76	182.83	182.97	183.17
QUOTE PROGETTO	182.30	182.30	182.30	182.30	182.30	185.66	185.65	185.72	185.65
DIST.PARZIALI PROGETTO	0.18	0.00	0.00	0.00	0.00	5.24	1.50	2.86	1.50
DIST. PROGR. PROGETTO	-13.06	-12.98	-12.98	-12.98	-12.98	-4.61	-3.11	-2.86	-0.00



Direzione Progettazione e Realizzazione Lavori

ITINERARIO INTERNAZIONALE E78 S.G.C. GROSSETO - FANO ADEGUAMENTO A 4 CORSIE NEL TRATTO GROSSETO - SIENA (S.S. 223 "DI PAGANICO") DAL KM 41+600 AL KM 53+400 - LOTTO 9

PROGETTO ESECUTIVO COD. F115

PROGETTAZIONE: ATI SINTAGMA - GDG - ICARIA

IL RESPONSABILE DELL'INTEGRAZIONE DELLE PRESTAZIONI SPECIALISTICHE:
 Dott. Ing. Nando Granieri
 Ordine degli Ingegneri della Prov. di Perugia n° A351

IL GRUPPO DI PROGETTAZIONE:
 MANDATARIA: SINTAGMA
 MANDANTI: ICARIA
 Dott. Ing. N. Granieri
 Dott. Arch. N. Kamenicky
 Dott. Ing. V. Truffini
 Dott. Arch. A. Braccini
 Dott. Ing. F. Durastanti
 Dott. Ing. E. Bartolucci
 Dott. Geol. G. Cerquiglini
 Geom. S. Scopetta
 Dott. Ing. L. Sirona
 Dott. Ing. E. Sellari
 Dott. Ing. L. Onelli
 Dott. Ing. L. Nani
 Dott. Ing. F. Pambianco
 Dott. Agr. F. Berti Nulli
 Dott. Ing. Raffaele Franco Carso

IL COORDINATORE PER LA SICUREZZA IN FASE DI PROGETTAZIONE:
 Dott. Ing. Filippo Pambianco
 Ordine degli Ingegneri della Prov. di Perugia n° A1373

PROTOCOLLO DATA

PROGETTO STRADALE SECONDARIA 5 Sezioni trasversali da 67 a 72 - Tav. 12 di 14

CODICE PROGETTO	LOFI15	NOME FILE	500-PS17-TRA-SZ12	REVISIONE	A	SCALA:	1:200
PROGETTO	ELAB.	ELAB.	ELAB.	ELAB.	ELAB.	ELAB.	ELAB.
REV.	DESCRIZIONE	DATA	REDDATTO	VERIFICATO	APPROVATO		
A	Emissione	28/02/2020	M.De Tursi	E.Bartolucci	N.Granieri		