INTERVALLI SISTEMA IDRAULICO APERTO
Da prog. 44+918 a prog. 48+099
Da prog. 45+899 a prog. 46+173
Da prog. 47+182 a prog. 47+350
Da prog. 49+950 a prog. 50+968
Da prog. 51+739 a prog. 51+858

ASSE PRINCIPALE IN CURVA - SEZIONE TIPO IN RILEVATO - 1:50

CATEGORIA "B" EXTRAURBANA PRINCIPALE (D.M. 5.11.2001)

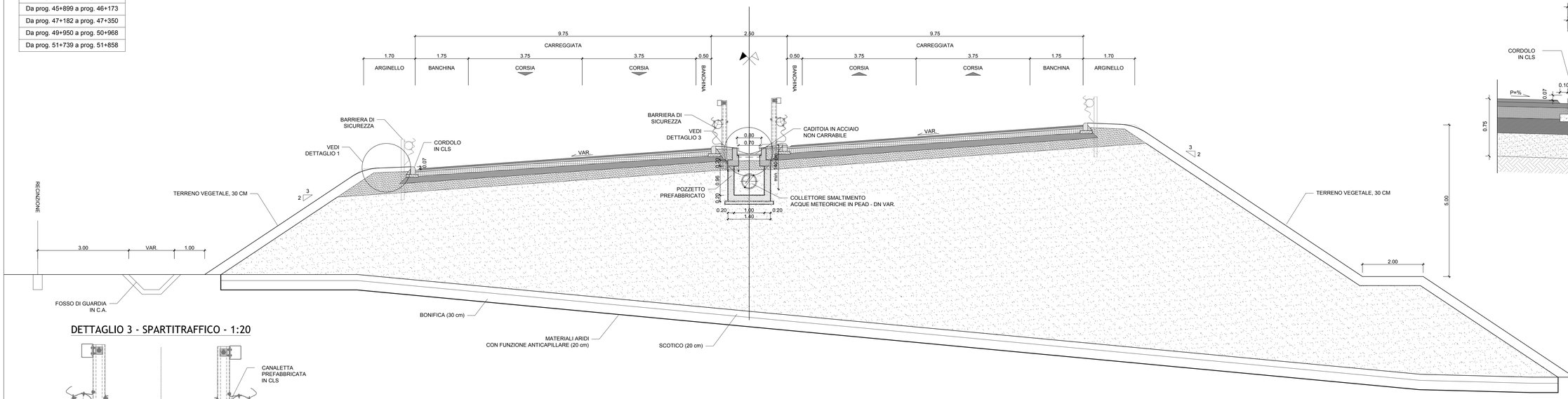

DETTAGLIO 1 - MARGINE IN RILEVATO - 1:20

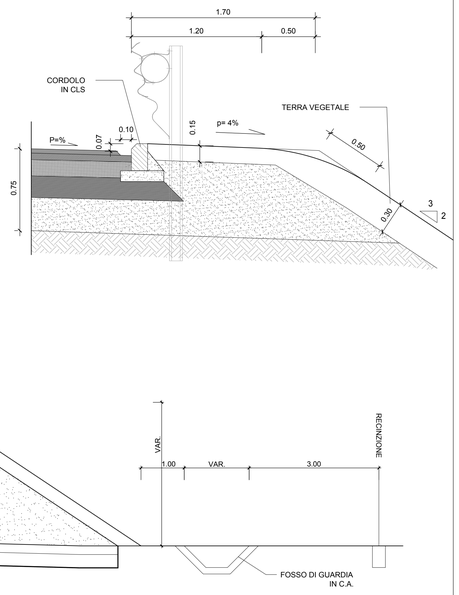

DETTAGLIO 3 - SPARTITRAFFICO - 1:20

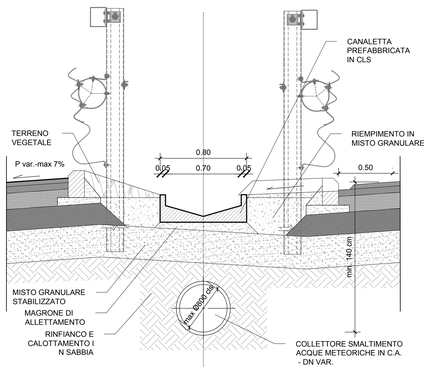

ASSE PRINCIPALE IN CURVA - SEZIONE TIPO IN SCAVO - 1:50

CATEGORIA "B" EXTRAURBANA PRINCIPALE (D.M. 5.11.2001)

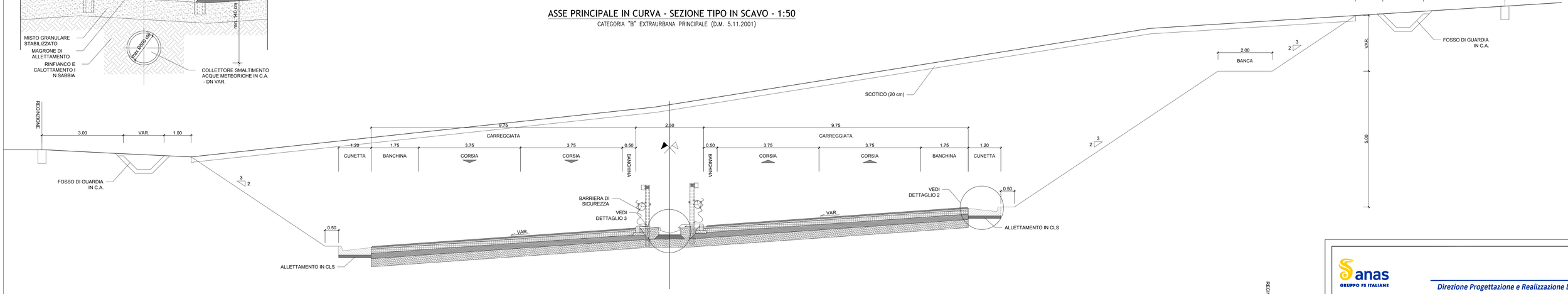

PAVIMENTAZIONE ASSE PRINCIPALE - 1:20

ASSE PRINCIPALE IN CURVA - SEZIONE TIPO A MEZZACOSTA - 1:50

CATEGORIA "B" EXTRAURBANA PRINCIPALE (D.M. 5.11.2001)

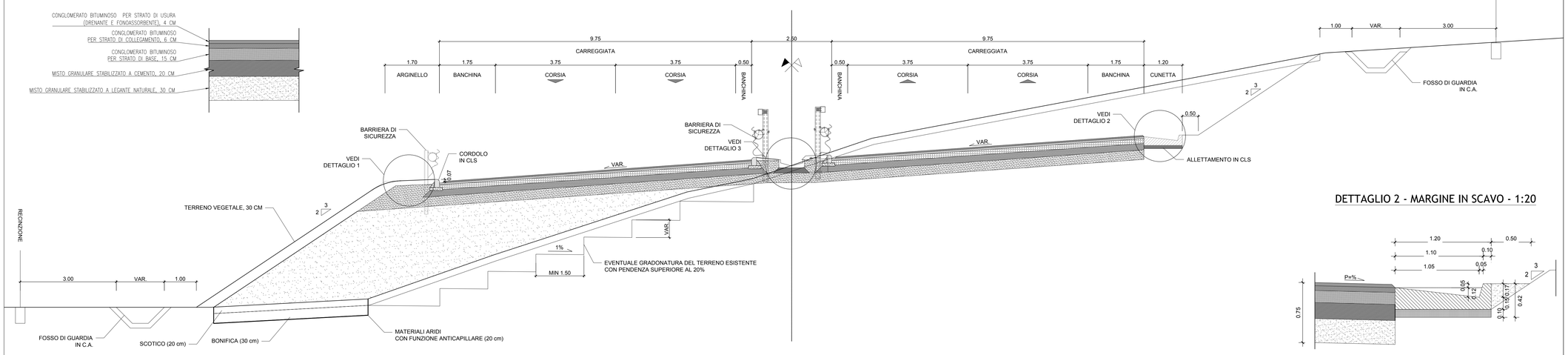

DETTAGLIO 2 - MARGINE IN SCAVO - 1:20

Sanas GRUPPO FS ITALIANE

Direzione Progettazione e Realizzazione Lavori

ITINERARIO INTERNAZIONALE E78
S.G.C. GROSSETO - FANO

ADEGUAMENTO A 4 CORSIE
NEL TRATTO GROSSETO - SIENA (S.S. 223 "DI PAGANICO")
DAL KM 41+600 AL KM 53+400 - LOTTO 9

PROGETTO ESECUTIVO — COD. FI15

PROGETTAZIONE: ATI SINTAGMA - GDG - ICARIA

IL RESPONSABILE DELL'INTEGRAZIONE DELLE PRESTAZIONI SPECIALISTICHE:
Dott. Ing. Nando Granieri
Ordine degli Ingegneri della Prov. di Perugia n° A351

IL PROGETTISTA:
Dott. Ing. Federico Durastanti
Ordine dei Ingegneri della Prov. di Terni n° A844

IL GEOLOGO:
Dott. Geol. Giorgio Cerquiglini
Ordine dei Geologi della Regione Umbria n°108

Il R.U.P.
Dott. Ing.
Raffaele Franco Carso

IL COORDINATORE PER LA SICUREZZA IN FASE DI PROGETTAZIONE:
Dott. Ing. Filippo Pambianco
Ordine degli Ingegneri della Prov. di Perugia n° A1373

IL GRUPPO DI PROGETTAZIONE:
MANDATARIA: Sintagma
MANDANTI: GEOTECHNICAL DESIGN GROUP; ICARIA società di ingegneria

Dott. Ing. N.Granieri	Dott. Ing. D.Carlaccini	Dott. Ing. S.Sacconi	Dott. Ing. A.Rea
Dott.Arch. N.Kamenicky	Dott. Ing. S.Sacconi	Dott. Ing. A.Rea	Dott. Ing. V.De Gori
Dott.Ing. V.Truffini	Dott. Ing. A.Rea	Dott. Ing. V.De Gori	Dott. Ing. C.Consorti
Dott.Arch. A.Biracchini	Dott. Ing. V.De Gori	Dott. Ing. C.Consorti	Geom. F.Dominici
Dott.Ing. S.Sabbatini	Dott. Ing. C.Consorti	Geom. F.Dominici	
Dott.Ing. E.Bartolucci	Geom. F.Dominici		
Dott.Geol. G.Cerquiglini			
Geom. S.Scopetta			
Dott.Ing. L.Sbrenna			
Dott.Ing. E.Cheli			
Dott.Ing. L.Zanetti			
Dott.Ing. L.Nani			
Dott.Ing. F.Pambianco			
Dott. Agr. F.Berti Nulli			

Dott. Ing. V.Rotecciani	Dott. Ing. F.Macchioni	Geom. C.Vlachiri	Dott. Ing. V.Piunno
Dott. Ing. G.Puli	Geom. C.Sugaroni		

PROTOCOLLO | DATA

PROGETTO STRADALE
ELABORATI GENERALI
Sezioni tipo asse principale in curva

CODICE PROGETTO	NOME FILE	REVISIONE	SCALA:
PROGETTO LOFI15 E 1901 — LIV. PROG. — N. PROG.	T00-EG00-TRA-ST02 — CODICE ELAB. T00EG00TRAST02	A	1:50

REV.	DESCRIZIONE	DATA	REDATTO	VERIFICATO	APPROVATO
A	Emissione	28/02/2020	S.Scopetta	E.Bartolucci	N.Granieri