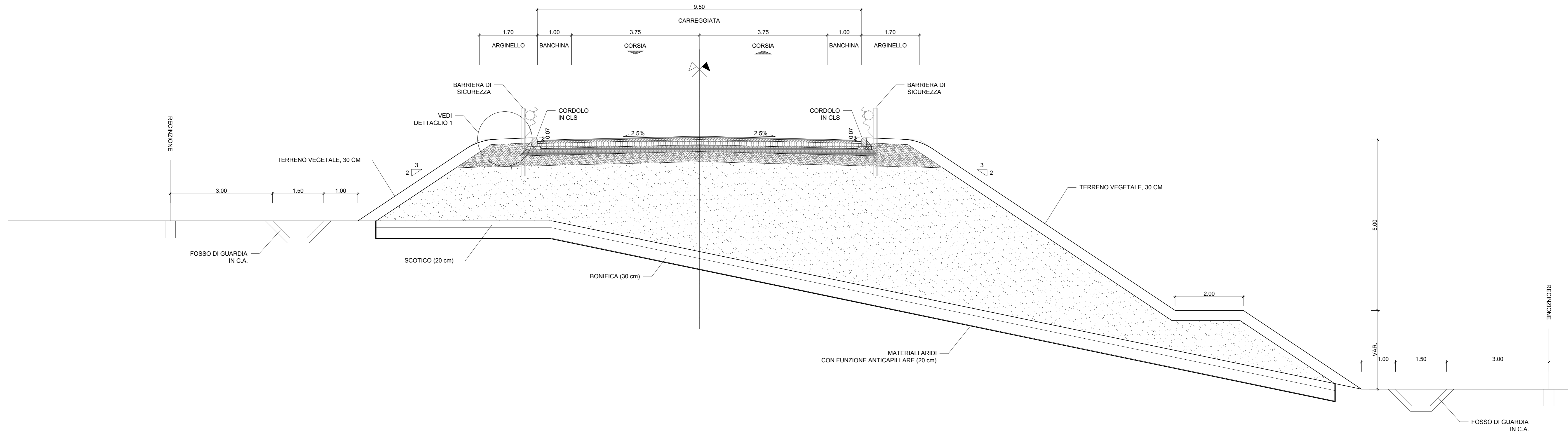
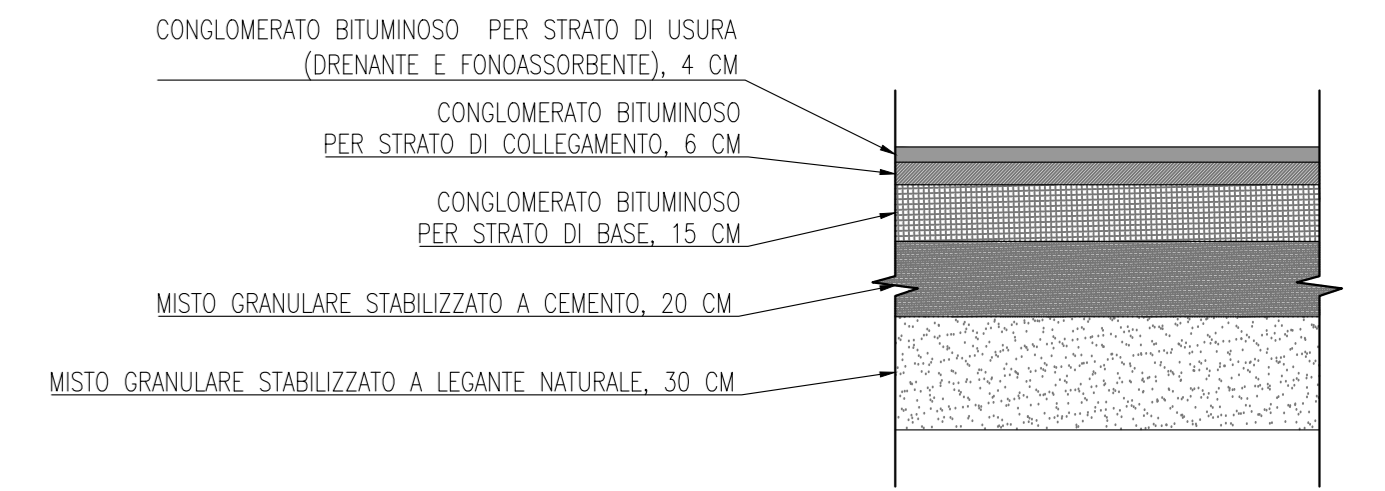


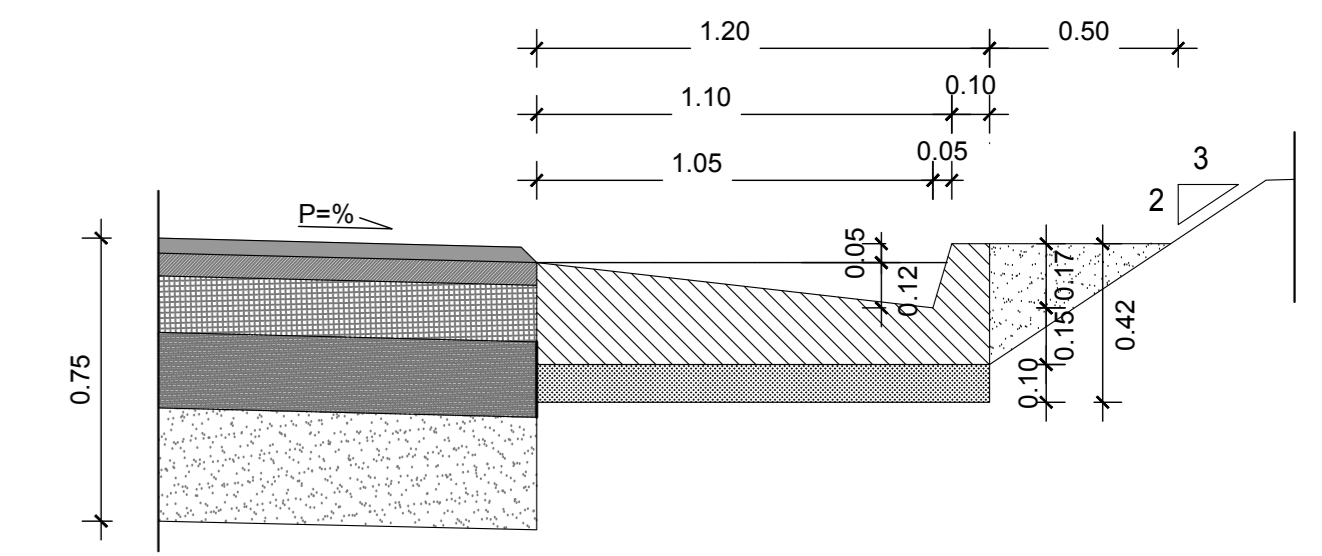
RAMPA BIDIREZIONALE - SEZIONE TIPO IN RILEVATO - 1:50



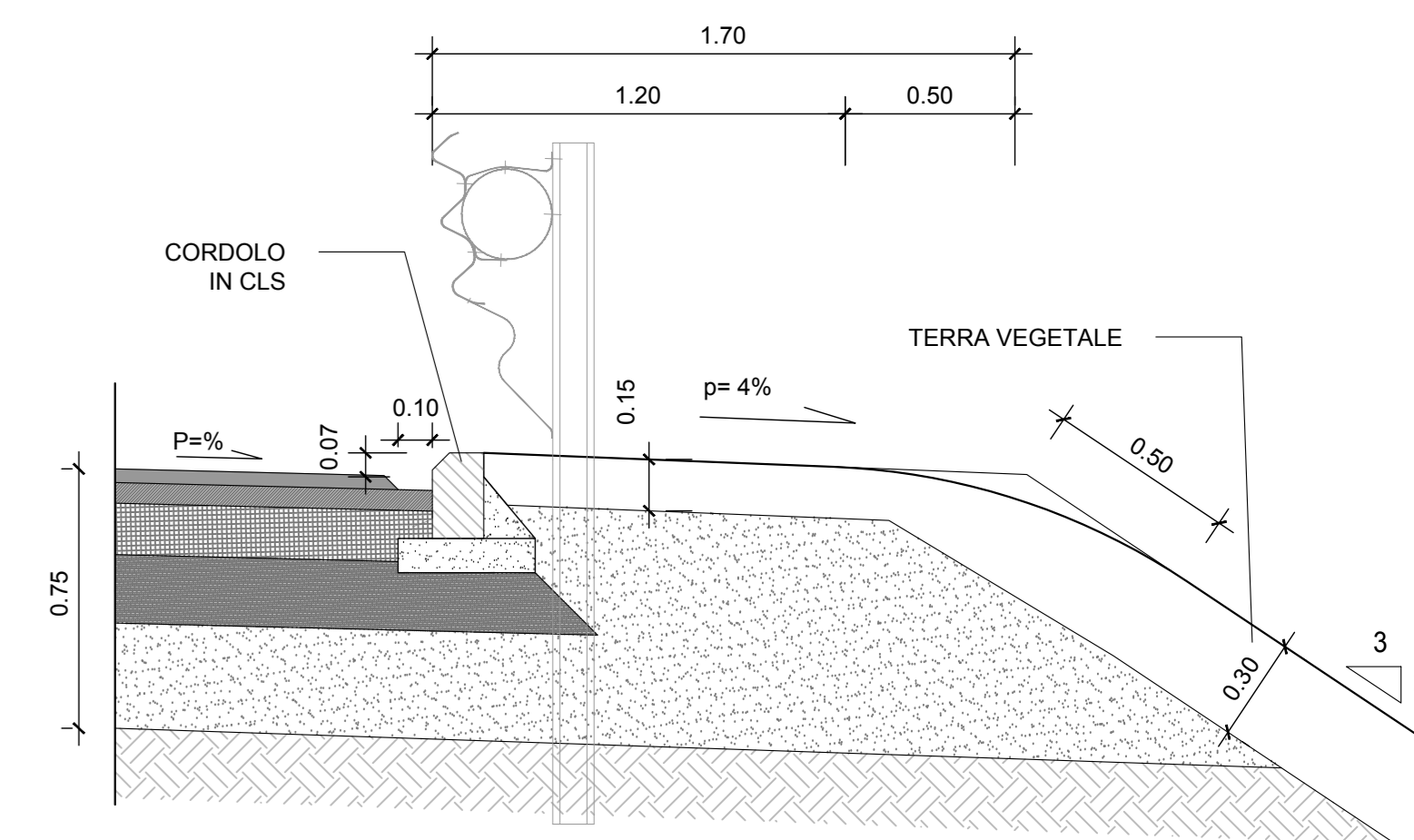
PAVIMENTAZIONE RAMPE SVINCOLI - 1:20



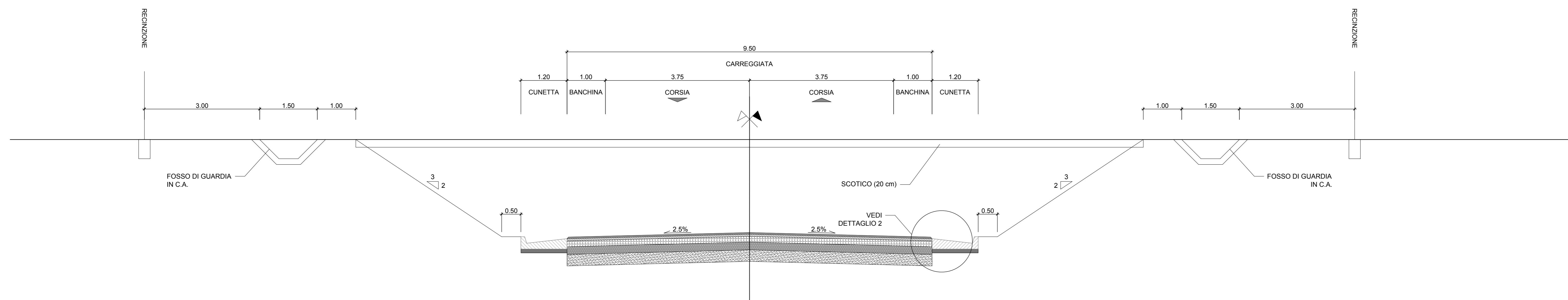
DETTAGLIO 2 - MARGINE IN SCAVO - 1:20



DETTAGLIO 1 - MARGINE IN RILEVATO - 1:20



RAMPA BIDIREZIONALE - SEZIONE TIPO IN SCAVO - 1:50



Sanas
GRUPPO FS ITALIANE
Direzione Progettazione e Realizzazione Lavori

ITINERARIO INTERNAZIONALE E78
S.G.C. GROSSETO - FANO
ADEGUAMENTO A 4 CORSIE
NEL TRATTO GROSSETO - SIENA (S.S. 223 "DI PAGANICO")
DAL KM 41+600 AL KM 53+400 - LOTTO 9

PROGETTO ESECUTIVO COD. FI15

PROGETTAZIONE: ATI SINTAGMA - GDG - ICARIA

IL RESPONSABILE DELL'INTEGRAZIONE DELLE PRESTAZIONI SPECIALISTICHE:
Dot. Ing. Nando Grassi
Ordine degli Ingegneri della Prov. di Perugia n° A351

IL GRUPPO DI PROGETTAZIONE: MANDANTIS: MANDANTIS:
Sintagma DESIGN GROUP ICARIA
Dot. Ing. N. Grassi Dot. Ing. D. Caraccioli Dot. Ing. V. Rostoni
Dot. Arch. N. Grassi Dot. Ing. S. Sacconi Dot. Ing. C. Naccari
Dot. Arch. A. Brusca Dot. Ing. V. De Don Dot. Ing. V. Purno
Dot. Ing. F. Quaresima Dot. Ing. C. Conzatti Dot. Ing. C. Puri
Dot. Ing. E. Barbolacci Geom. F. Dominici Geom. C. Sugroni
Dot. Arch. G. Scarpellini
Dot. Ing. L. Scrima
Dot. Ing. L. D'Amico
Dot. Ing. F. Pambianco
Dot. Agr. F. Bari Pulci

IL PROGETTISTA:
Dot. Ing. Federico Durastanti
Ordine degli Ingegneri della Prov. di Terni n° A844

IL GEOLOGO:
Dot. Geol. Giorgio Carraquini
Ordine dei Geologi della Regione Umbria n° 108

IL R.L.P.P.:
Dot. Ing. F. Pambianco
Dot. Agr. F. Bari Pulci

IL COORDINATORE PER LA SICUREZZA IN FASI DI PROGETTAZIONE:
Dot. Ing. Filippo Ambrosio
Ordine degli Ingegneri della Prov. di Perugia n° A1373

PROTOCOLLO DATA

PROGETTO STRADALE
ELABORATI GENERALI
Sezioni tipo rampa bidirezionale in rilevato e in scavo

CODICE PROGETTO	NOVE FILE	REVISIONE	SCALA
PROGETTO	REV. 000-000-000-000		
LOFI15 E 1901	CODICE ELAB. T00EG00TRASIT06	A	1:50
A	Emissione	26/02/2020	S. Scapetta E. Barbolacci N. Grassi
REV.	DESCRIZIONE	DATA	REDATTO VERIFICATO APPROVATO