

Legenda

- · - · - · - Confine Provinciale
- - - - - Confine Comunale
- ==== Tracciato di progetto

PUNTI DI CAMPIONAMENTO DEL SUOLO

- PZ-Bxx pozzetti esplorativi superficiali
- S-Bxx sondaggi

INDAGINI ACQUE SUPERFICIALI

- CORSO D'ACQUA

INDAGINI QUALITA' DELL'ARIA

- ATM (1) ubicazione mezzo mobile, prima campagna di monitoraggio
- ATM (2,3,4) ubicazione mezzo mobile, seconda, terza e quarta campagna di monitoraggio

RILIEVI FITOSOCIOLOGICI

- Pxx

INDAGINI VIBRAZIONALI

- VIB-(Px)

RILIEVI FONOMETRICI

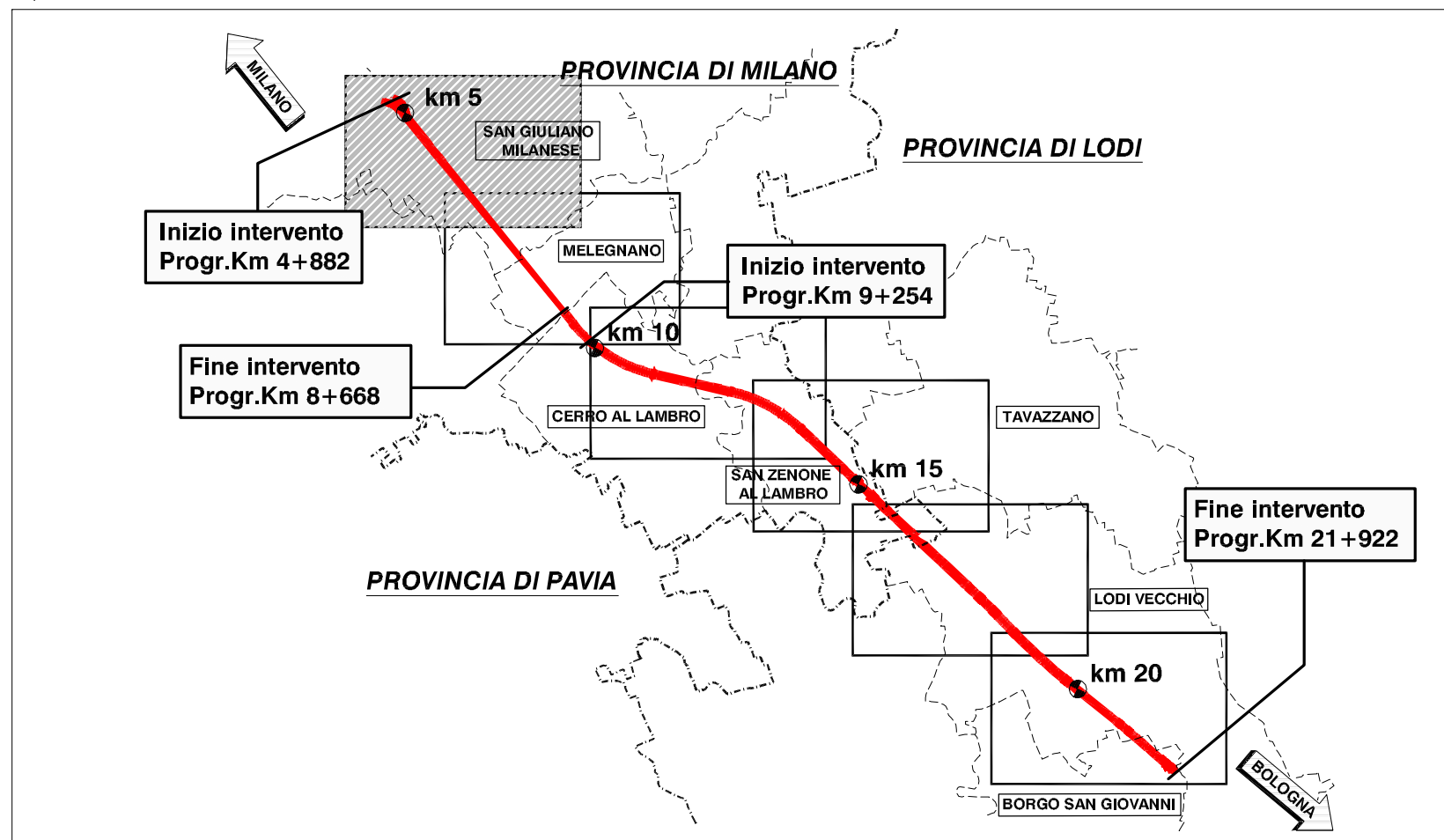
Eseguiti nell'ambito della Progettazione Definitiva

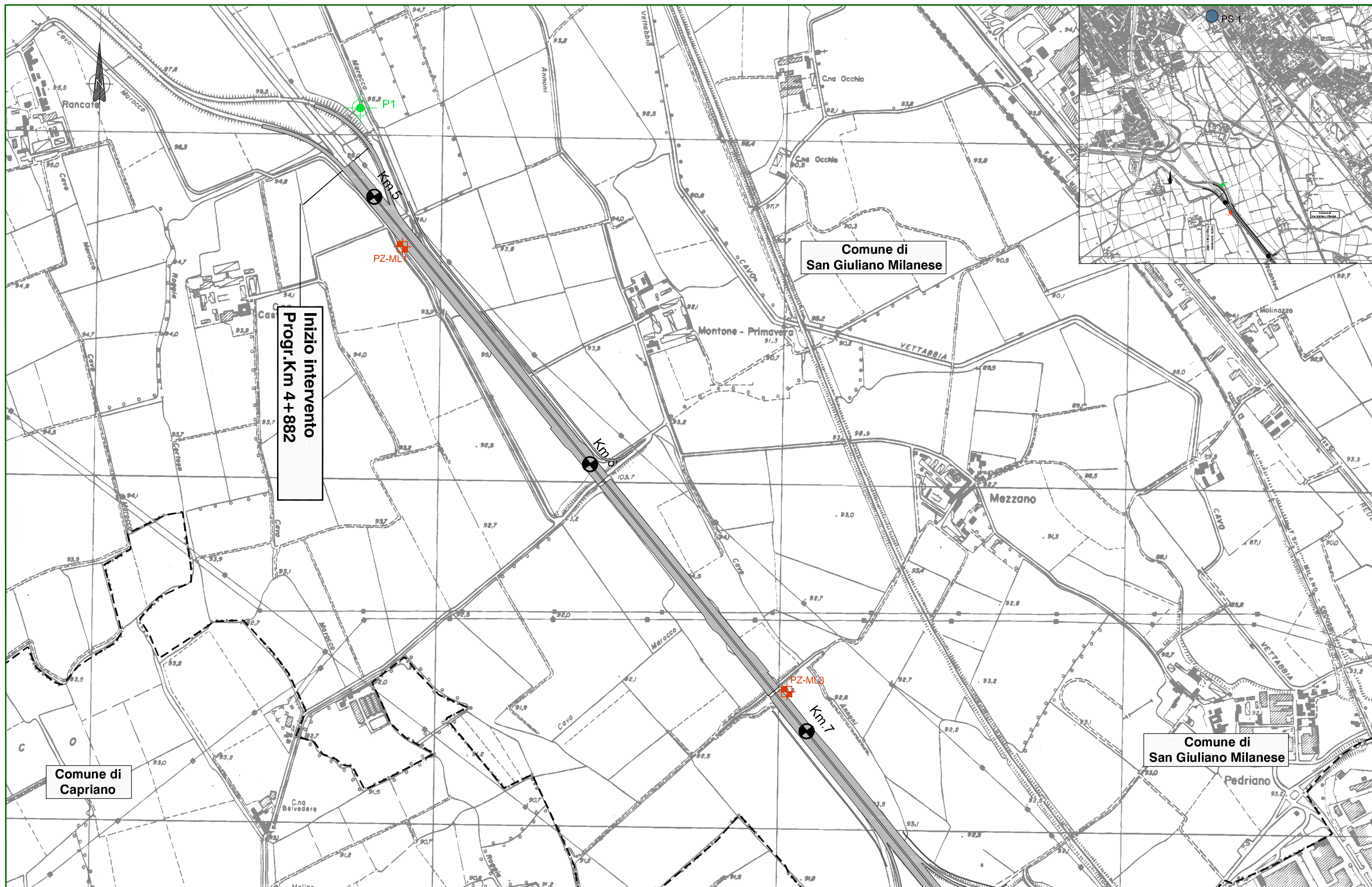
- Sx Settimanali
- Rx Residenziali di breve durata
- Gx Giornalieri
- Tx Monitoraggio traffico sorgenti concorsuali

Eseguiti nell'ambito del Piano di contenimento e abbattimento del rumore

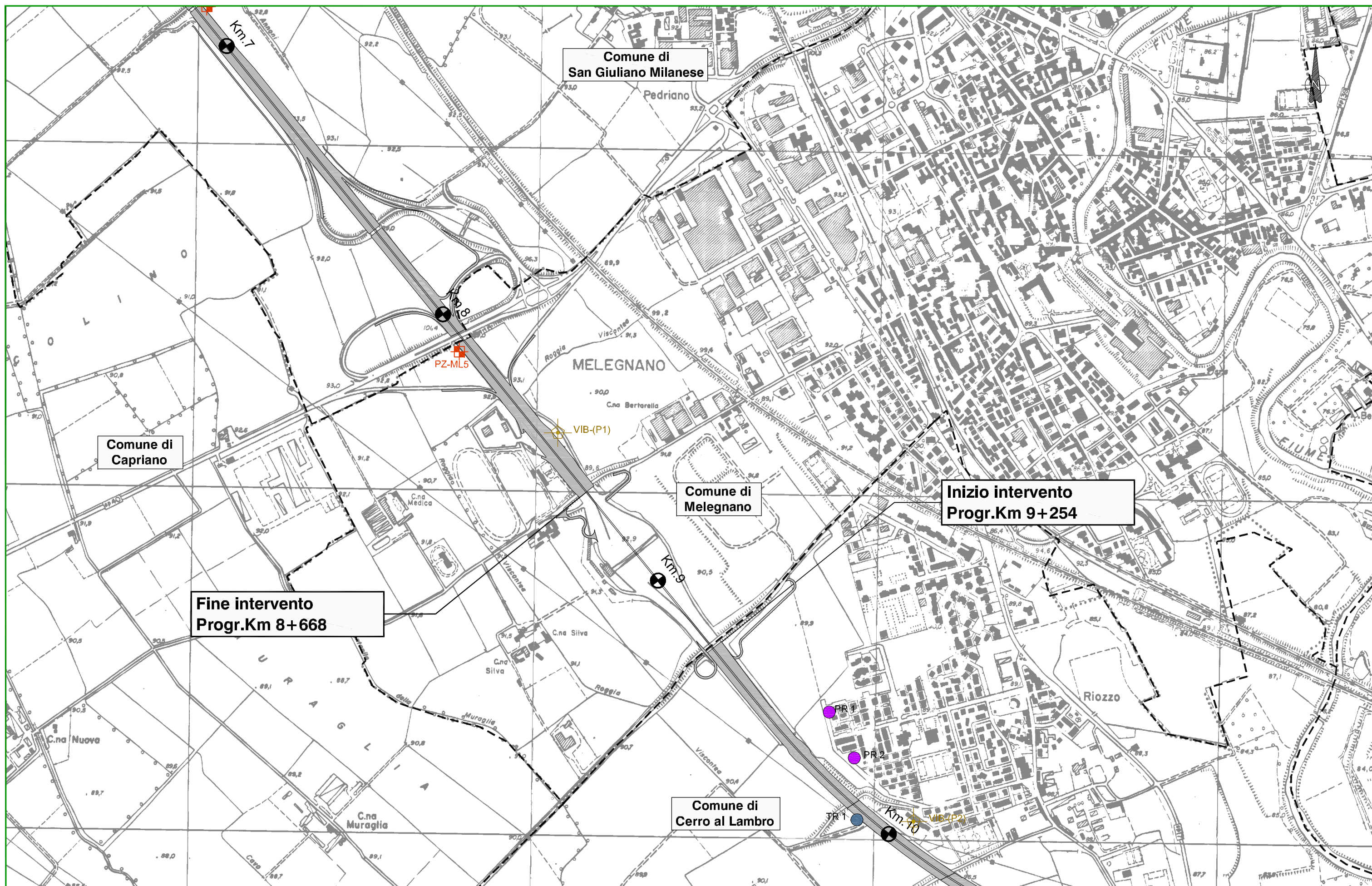
- Rilevi sorgente principale (2g)
- Rilevi di traffico (7g)
- Rilevi sorgenti concorsuali (sorgente ferroviaria)

Quadro di unione

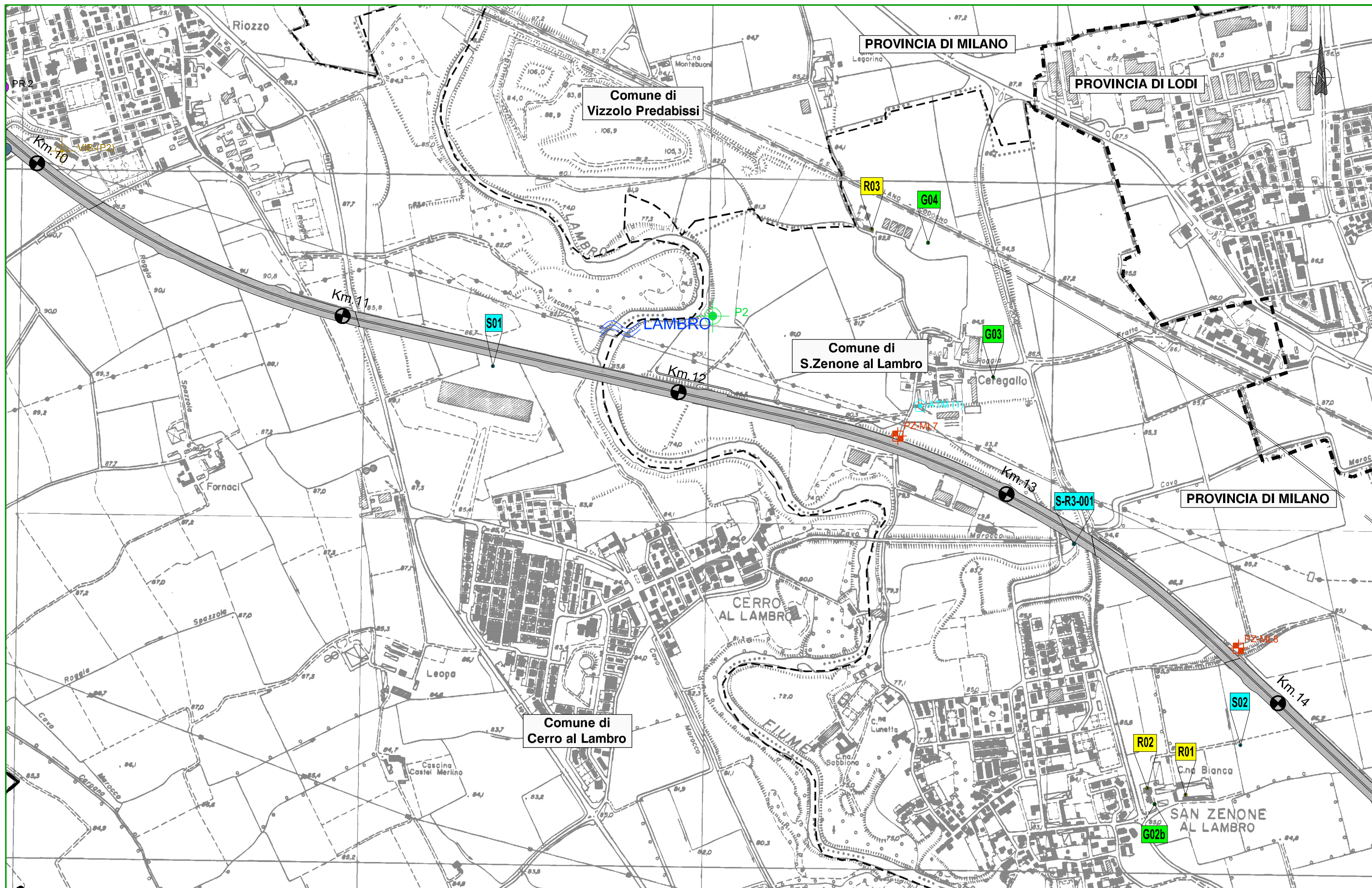




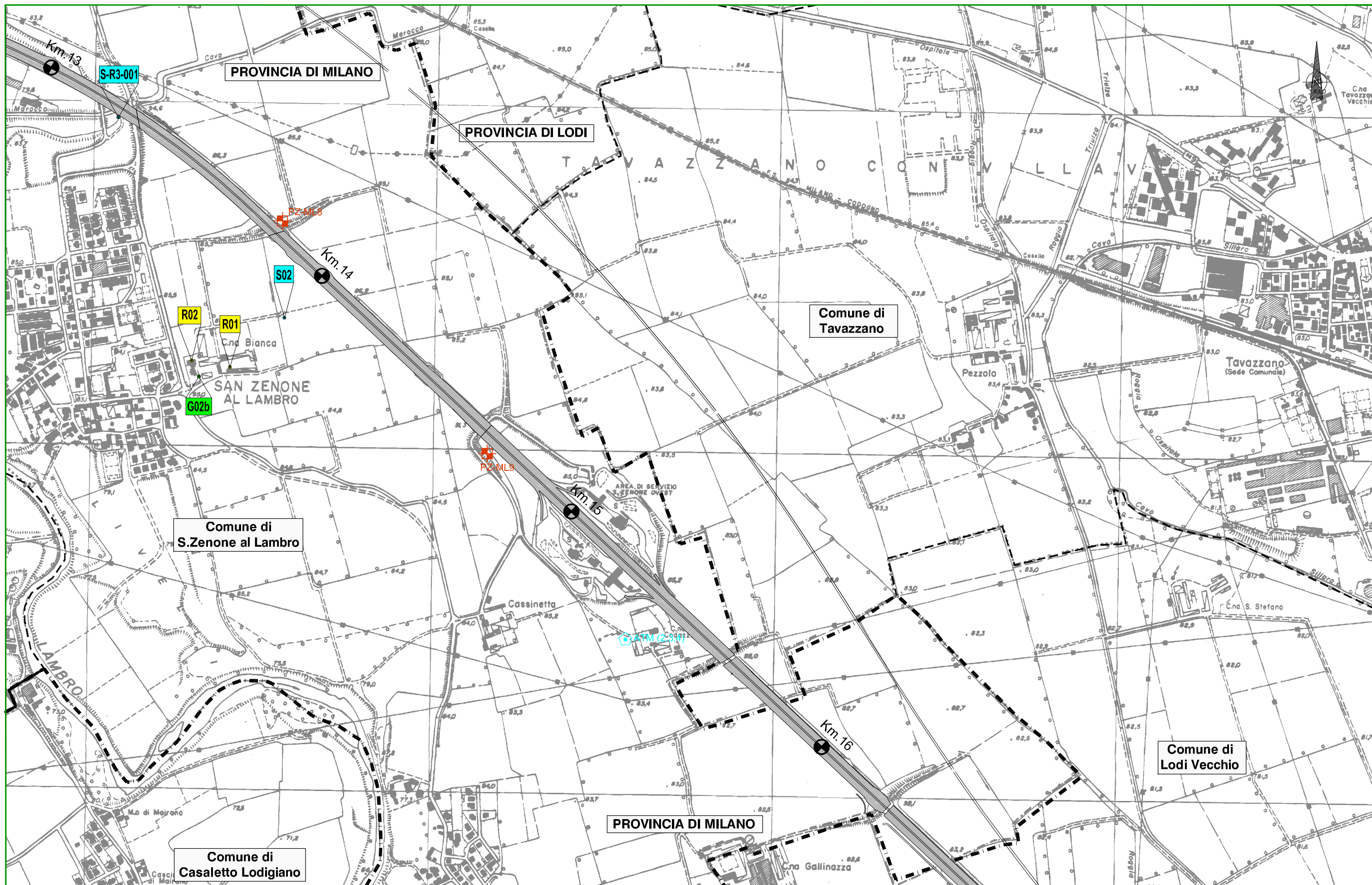




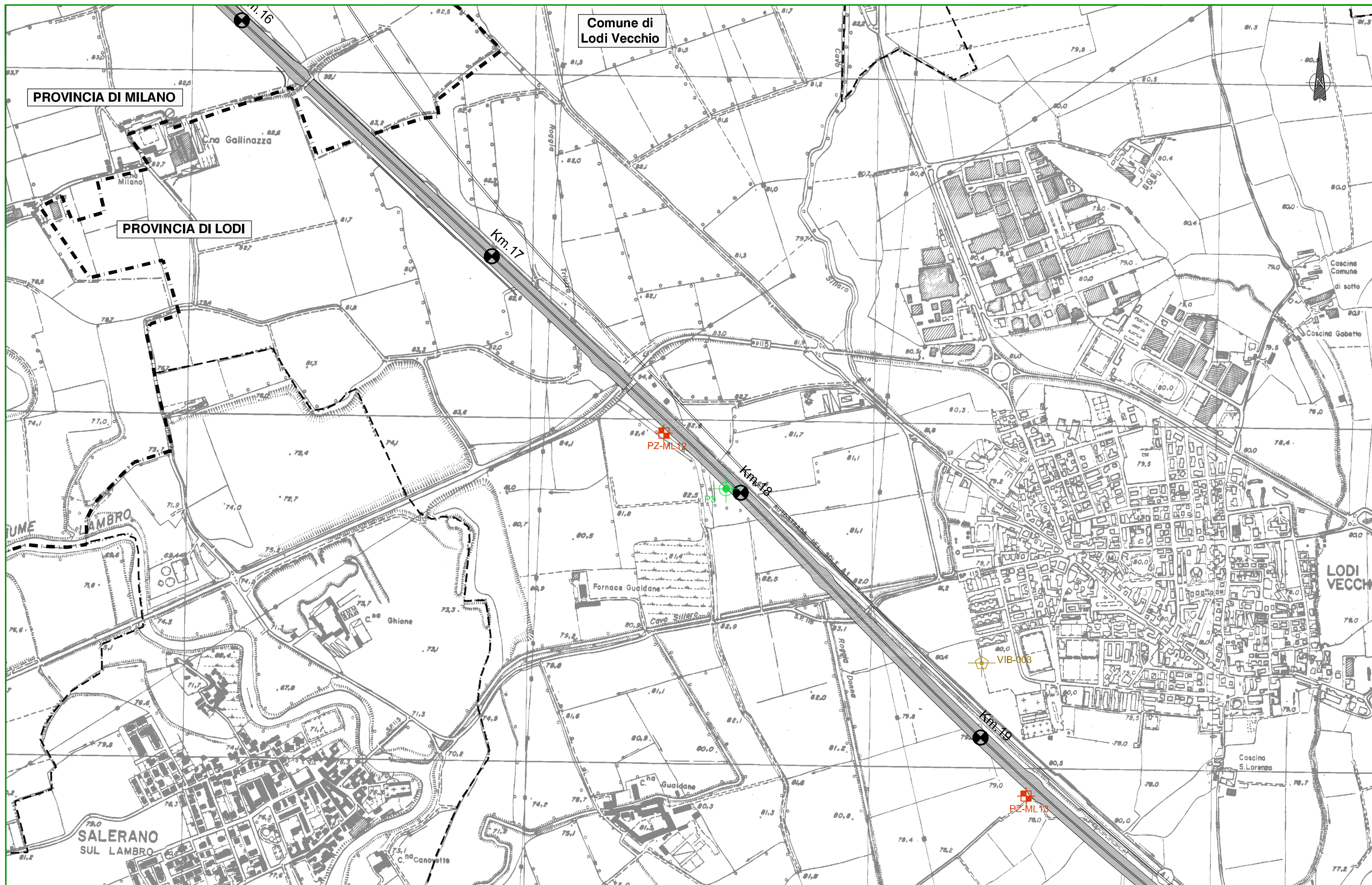
















Comune di  
Borgo San Giovanni

BORGO  
S. GIOVANNI

USCITA 2