PIANTA FONDAZIONI IMPALCATO SX

Scala 1:200

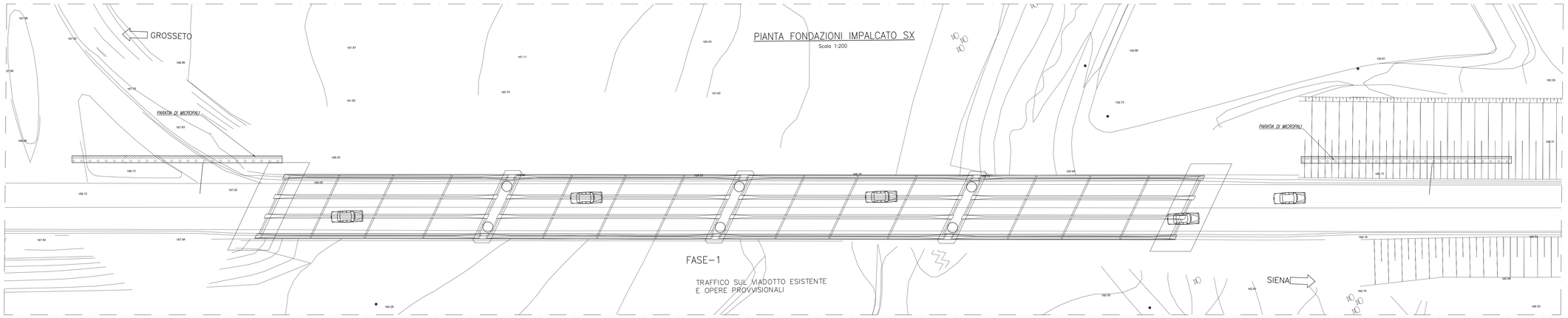

FASE–1

TRAFFICO SUL VIADOTTO ESISTENTE
E OPERE PROVVISIONALI

SEZIONE LONGITUDINALE IN ASSE PILE

Scala 1:200

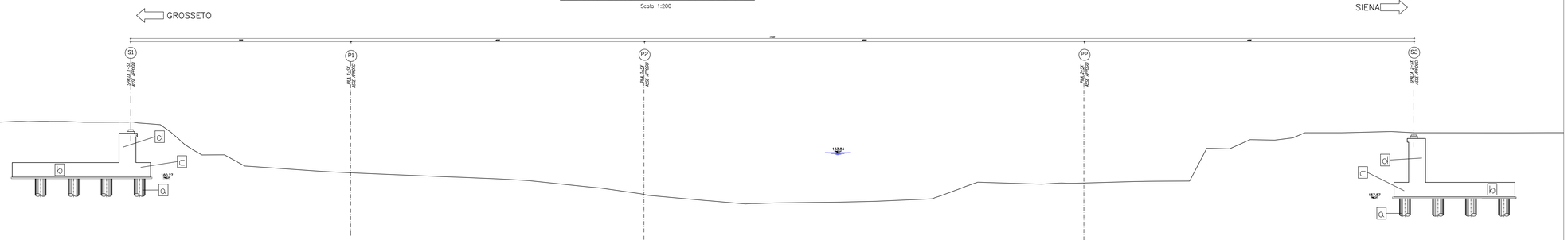

FASE–2

REALIZZAZIONE SOTTOSTRUTTURE

SPALLE:

a) REALIZZAZIONE PALI DI FONDAZIONE QUOTA MIN.=QTP+1.00m
b) SCAPITOZZATURA PALI
c) REALIZZAZIONE ZATTERE DI FONDAZIONE
d) REALIZZAZIONE ELEVAZIONI AD ESCLUSIONE DEL PARAGHIAIA

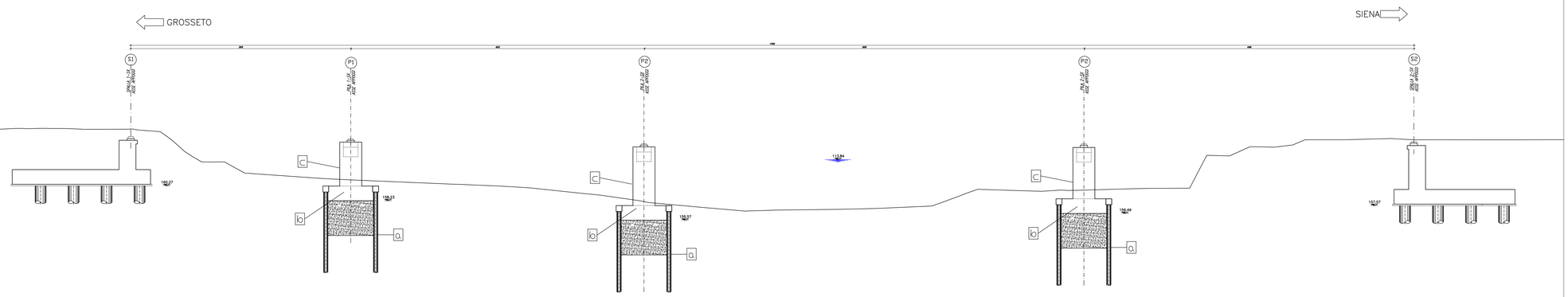

FASE–3

REALIZZAZIONE SOTTOSTRUTTURE

PILE:

a) REALIZZAZIONE POZZI DI FONDAZIONE DA PIANO CAMPAGNA O COMUNQUE NON INFERIORE A 1.00m DA QTP
b) REALIZZAZIONE ZATTERE DI FONDAZIONE
c) REALIZZAZIONE ELEVAZIONI

KEYPLAN

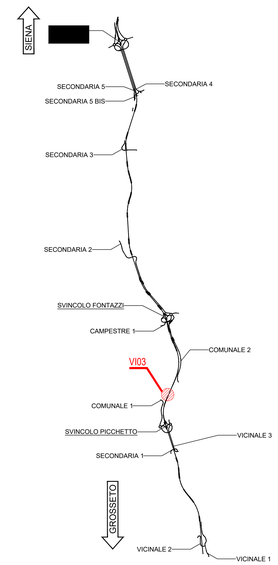

anas
GRUPPO FS ITALIANE

Direzione Progettazione e Realizzazione Lavori

ITINERARIO INTERNAZIONALE E78
S.G.C. GROSSETO - FANO

ADEGUAMENTO A 4 CORSIE
NEL TRATTO GROSSETO - SIENA (S.S. 223 "DI PAGANICO")
DAL KM 41+600 AL KM 53+400 - LOTTO 9

PROGETTO ESECUTIVO — COD. FI15

PROGETTAZIONE: ATI SINTAGMA - GDG - ICARIA

IL RESPONSABILE DELL'INTEGRAZIONE DELLE PRESTAZIONI SPECIALISTICHE:
Dott. Ing. Nando Granieri
Ordine degli Ingegneri della Prov. di Perugia n° A351

IL PROGETTISTA:
Dott. Ing. Federico Durastanti
Ordine degli Ingegneri della Prov. di Terni n° A844

IL GEOLOGO:
Dott. Geol. Giorgio Cerquiglini
Ordine dei Geologi della Regione Umbria n°108

IL R.U.P.:
Dott. Ing.
Raffaele Franco Caruso

IL COORDINATORE PER LA SICUREZZA IN FASE DI PROGETTAZIONE:
Dott. Ing. Filippo Pambianco
Ordine degli Ingegneri della Prov. di Perugia n° A1373

IL GRUPPO DI PROGETTAZIONE:

MANDATARIA: Sintagma

MANDANTI: GEOTECHNICAL DESIGN GROUP — ICARIA società di ingegneria

Dott. Ing. N.Granieri
Dott. Ing. A.Pecchioli
Dott. Ing. V. Truffini
Dott. Arch. A.Branchini
Dott. Ing. F.Durastanti
Dott. Ing. E.Bartolocci
Dott. Geol. G.Cerquiglini
Dott. Ing. S.Sarmenia
Dott. Ing. L.Stoianova
Dott. Ing. E.Sellari
Dott. Ing. L.Salvati
Dott. Ing. L. Dazzi
Dott. Ing. F.Pambianco
Dott. Agr. F.Berti Nulli
Dott. Ing. D.Carlaccini
Dott. Ing. C.Cecchini
Dott. Ing. A.Bass
Dott. Ing. V.De Gori
Dott. Ing. D.Cianarelli
Geom. F.Cosmino
Dott. Ing. V.Rotisciani
Dott. Ing. F.Maccarini
Geom. C.Vacchini
Dott. Ing. V.Piunno
Dott. Ing. M.Ng
Geom. C.Sugarono

IL DIRETTORE DELLA PROGETTAZIONE
Dott. Ing. Nando Granieri
ORDINE DEGLI INGEGNERI DELLA PROVINCIA DI PERUGIA
A351

IL DIRETTORE DELLA PROGETTAZIONE
Dott. Ing. Federico Durastanti
ORDINE DEGLI INGEGNERI DELLA PROVINCIA DI TERNI
A844

PROTOCOLLO | DATA:

VIADOTTI
VIADOTTO SUL FIUME MERSE SX
FASI COSTRUTTIVE - TAV. 1 di 2

CODICE PROGETTO (PROGETTO / LIV. PROG. / N. PROG.)	NOME FILE T00-VI03-STR-PE01	REVISIONE	SCALA:
LOFI15 E 1901	CODICE ELAB. T00VI03STRPE01	A	1:200

REV.	DESCRIZIONE	DATA	REDATTO	VERIFICATO	APPROVATO
A	Emissione	28/02/2020	M.Crea	E.Bartolocci	N.Granieri