

CARATTERI IDROGEOLOGICI	PERMEABILITA'			
	A	M	B	BB
Depositi alluvionali recenti ed attuali: Ghiaie e ghiaie sabbiose non alterate con locali lenti di sabbie, limi, argille e torbe. La permeabilità è da medio-bassa a molto bassa e di tipo primario per porosità con valori di conducibilità idraulica compresi tra 10E-6 e 10E-4 m/s.				
Alluvioni antiche terrazzate: Ghiaie poligeniche con lenti di sabbie e strato di alterazione superficiale di natura limoso-argillosa di spessore 30-40 cm. La permeabilità è da medio-bassa a molto bassa e di tipo primario per porosità con valori di conducibilità idraulica compresi tra 10E-6 e 10E-4 m/s.				
Fluviale e fluvio-glaciale Wurm: sabbie, sabbie limose con lenti di sabbie ghiaiose e banchi di argilla. Coltre superficiale limosa con spessore da pochi decimetri ad alcuni metri. La permeabilità è da medio-bassa a molto bassa e di tipo primario per porosità con valori di conducibilità idraulica compresi tra 10E-6 e 10E-4 m/s.				

Grado di permeabilità: A: Alto M: Medio B: Basso BB: Bassissimo

ELEMENTI IDROLOGICI

- Corso d'acqua del reticolo idrografico principale (CO024)
- Corso d'acqua del reticolo idrografico minore / fosso o canale artificiale

ELEMENTI IDROGEOLOGICI

- 79 Linea isopiezometrica e relativo valore in m s.l.m. (equidistanza 1m)
- Principale direzione di deflusso

CONFINI

- Confini provinciali
- Confini comunali

ALTRI ELEMENTI

- Tracciato autostrada A1
- Ambito territoriale di studio ristretto (500m NORD + 500m SUD)
- Discarica

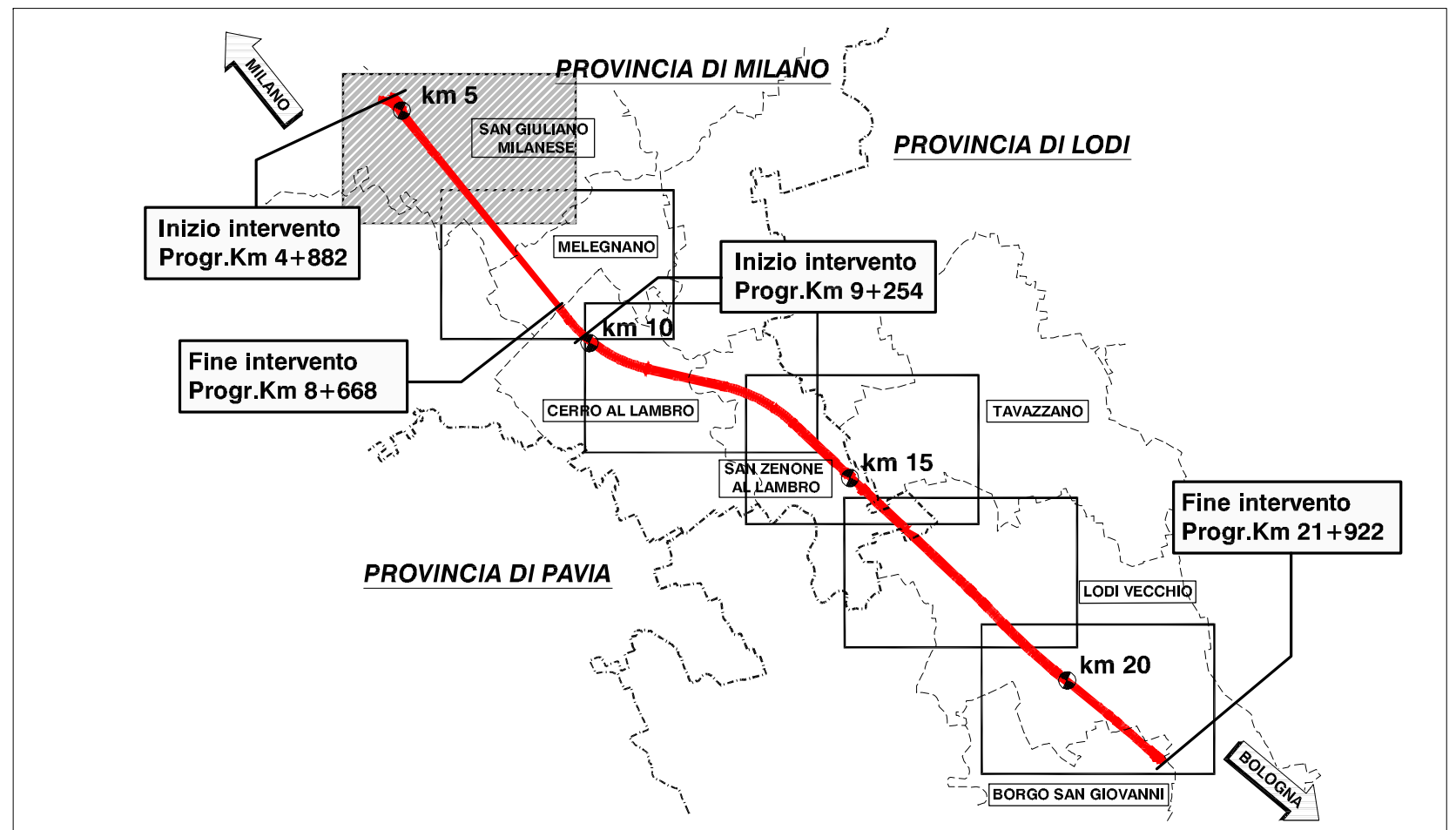
PUNTI DI MONITORAGGIO PIEZOMETRICO

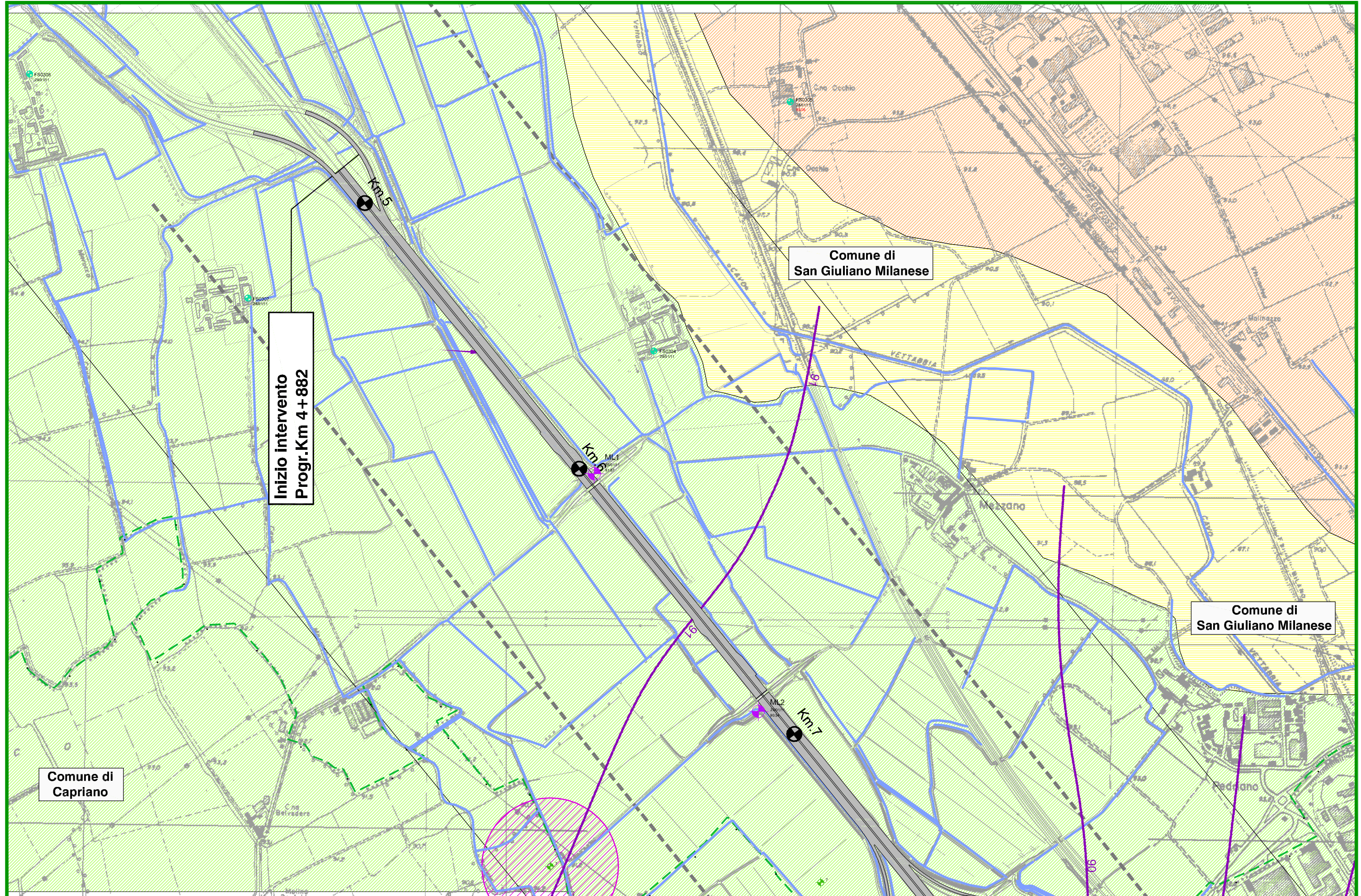
- Piezometri Progetto definitivo 4ª corsia (2010-2011)
(Si riporta in parentesi la data ed il livello piezometrico in m s.l.m.)
- Piezometri Progetto definitivo Tangenziale Est Esterna (Indagini Lotto 5 2009)
(Si riporta in parentesi è riportata la data ed il livello piezometrico in m s.l.m.)

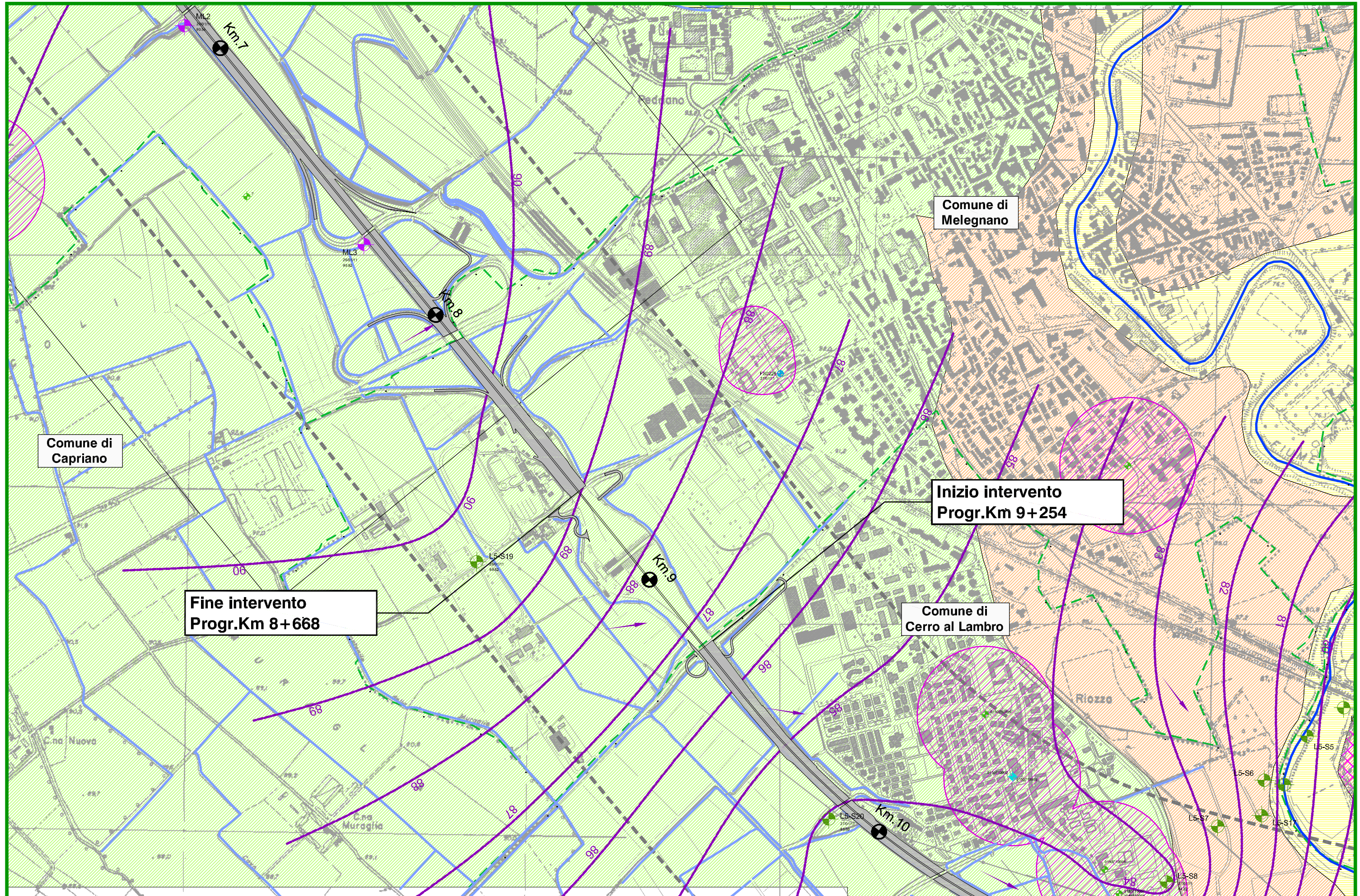
PUNTI DI CAPTAZIONE E RELATIVE ZONE DI RISPETTO

- COD. Pozzi potabili
- COD. Pozzi di monitoraggio piezometrico
- COD. Pozzi industriali
- COD. Pozzi domestici
- COD. Pozzi zootecnici
- COD. Pozzi irrigui
- Misure idrometriche
- COD. Pozzi potabili-industriali
- COD. Pozzi potabili-zootecnici
- COD. Pozzi industriali - igienico-sanitari
- COD. Pozzi zootecnici-domestici
- COD. Pozzi chiusi e in disuso
- COD. Pozzi ad uso non definito
- Zone di rispetto di pozzi idropotabili ai sensi del D. Lgs. 152 /06

Quadro di unione







ASSETTO IDROGEOLOGICO

