PIANTA DISPOSIZIONE PREDALLES
Scala 1:100

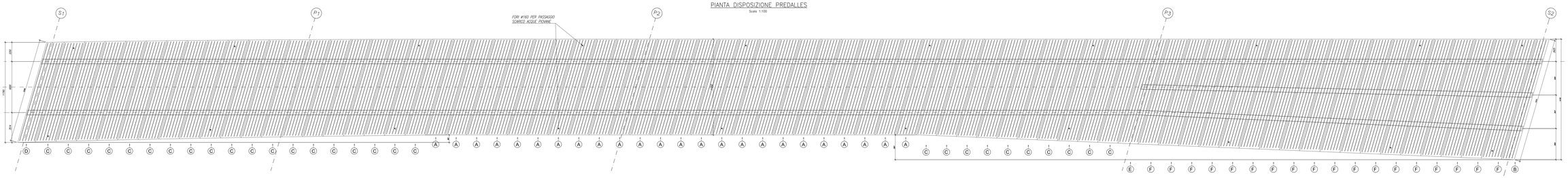

PIANTA PREDALLA TIPO A
Scala 1:50

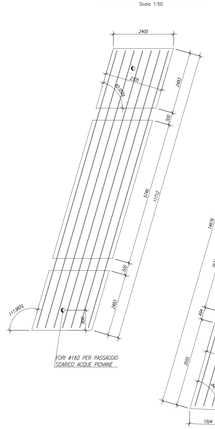

PIANTA PREDALLA TIPO B
Scala 1:50

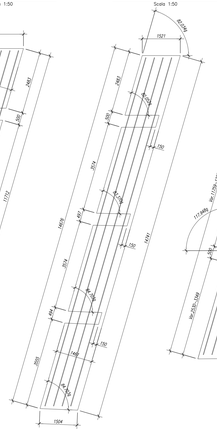

PIANTA PREDALLA TIPO C
Scala 1:50

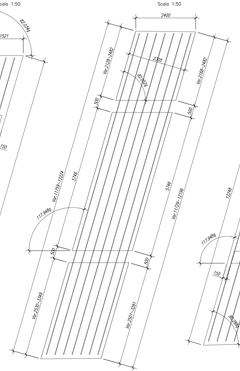

PIANTA PREDALLA TIPO D
Scala 1:50

PIANTA PREDALLA TIPO E
Scala 1:50

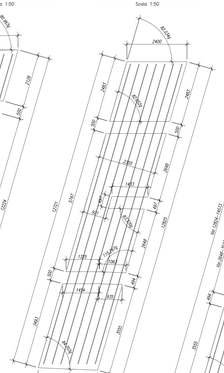

PIANTA PREDALLA TIPO F
Scala 1:50

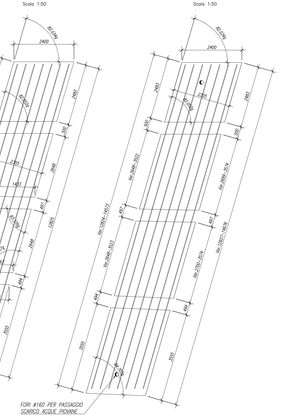

DETTAGLIO BORDO IMPALCATO
Scala 1:5

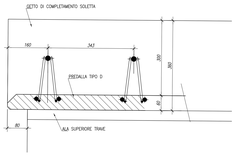

SEZIONE TIPO PREDALLA A – A1
Scala 1:20



GEOMETRIA TRALICCIO TIPO
Scala 1:5

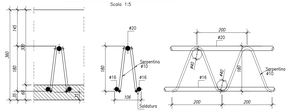

DETTAGLIO 2
Scala 1:5

DETTAGLIO PREDALLA D SU TRAVE
Scala 1:5

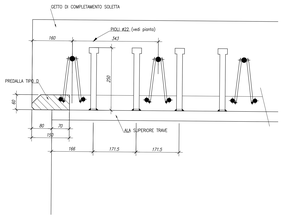

DETTAGLIO 1
Scala 1:5

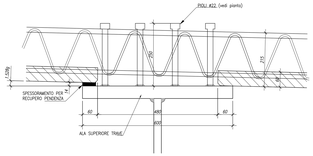

FASI GETTO SOLETTA
Scala 1:50

FASE I

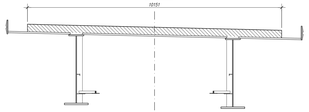

FASE II

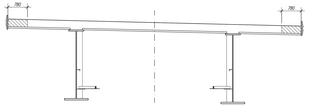

FASE III

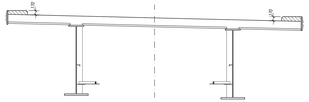

SEZIONE PREDALLA TIPO "A" VARATA
Scala 1:20

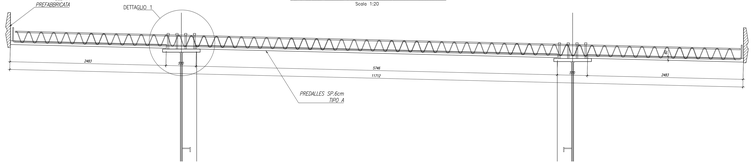

SEZIONE PREDALLA TIPO "F" VARATA
Scala 1:20

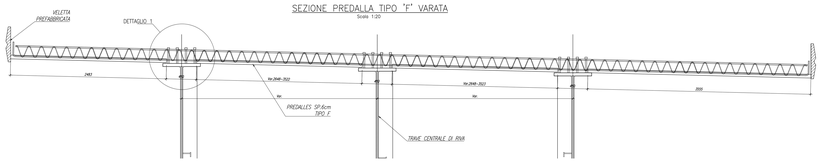

KEYPLAN

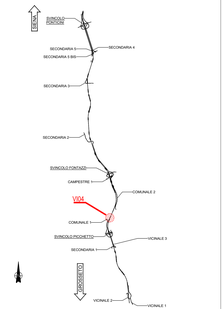

NOTE GENERALI

- TUTTE LE MISURE DELLA CARPENTERIA METALLICA SONO ESPRESSE IN MILLIMETRI, SALVO OVE DIVERSAMENTE INDICATO
- TUTTE LE MISURE DELLA CARPENTERIA STRUTTURALE SONO ESPRESSE IN CENTIMETRI, SALVO OVE DIVERSAMENTE INDICATO
- PER LE CARATTERISTICHE DEI MATERIALI FARE RIFERIMENTO ALL'ELABORATO T00-VI00-STR-SC01

anas GRUPPO FS ITALIANE

Direzione Progettazione e Realizzazione Lavori

ITINERARIO INTERNAZIONALE E78
S.G.C. GROSSETO - FANO
ADEGUAMENTO A 4 CORSIE
NEL TRATTO GROSSETO - SIENA (S.S. 223 "DI PAGANICO")
DAL KM 41+600 AL KM 53+400 - LOTTO 9

PROGETTO ESECUTIVO — COD. F15

PROGETTAZIONE: ATI SINTAGMA - GDG - ICARIA

IL RESPONSABILE DELL'INTEGRAZIONE DELLE PRESTAZIONI SPECIALISTICHE:
Dott. Ing. Davide Gusmini
Ordine degli Ingegneri della Prov. di Perugia n° A351

IL PROGETTISTA:
Dott. Ing. Federico Cecconi
Ordine degli Ingegneri della Prov. di Terni n° 668A

IL DIRETTORE:
Dott. Geol. Giorgio Cerquiglini
Ordine dei Geologi della Regione Umbria n°108

IL R.U.P.
Dott. Ing.
Antonio Franco Carai

IL COORDINATORE PER LA SICUREZZA IN FASE DI PROGETTAZIONE:
Dott. Ing. Filippo Pambianco
Ordine degli Ingegneri della Prov. di Perugia n° A1273

IL GRUPPO DI PROGETTAZIONE:
MANDANTI:
Sintagma — Geotecnica Toscana — ICARIA
Dott. Ing. G.Cancelli, Dott. Ing. F.Pellegrino, Dott. Geol. G.Cerquiglini, Dott. Ing. A.Pasqualini, Dott. Ing. G.Gusmini, Dott. Ing. F.Cecconi, Dott. Ing. A.Franco Carai, Dott. Ing. C.Pambianco, Dott. Ing. G.Bartolozzi, Dott. Ing. G.Bianchini, Dott. Ing. S.Sarnicola, Dott. Ing. F.Cecconi, Dott. Ing. G.Gusmini, Dott. Ing. F.Pellegrino, Dott. Ing. C.Pambianco, Dott. Ing. A.Pasqualini, Dott. Ing. A.Franco Carai, Dott. Ing. G.Bartolozzi, Dott. Ing. S.Sarnicola, Dott. Ing. F.Cecconi, Dott. Ing. G.Gusmini, Dott. Ing. F.Pellegrino, Dott. Ing. C.Pambianco, Dott. Geol. G.Cerquiglini

VISTO DEL CONCEDENTE
CONCESSIONARIA ANAS
DOTTOR CELSO MARI
DIRETTORE GENERALE
DELEGATO DELL'AMMINISTRATORE DELEGATO
DOTTOR ALESSANDRO ROSSI

ORDINE DEGLI INGEGNERI DELLA PROVINCIA DI PERUGIA
Dott. Ing. Davide Gusmini
Sezione A n° 1351

ORDINE DEGLI INGEGNERI DELLA PROVINCIA DI TERNI
Dott. Ing. Federico Cecconi
Sezione A n° 668

PROTOCOLLO | DATA

VIADOTTI
VIADOTTO SUL FIUME MERSE DX
Coppelle prefabbricate e fasi di getto

CODICE PROGETTO		NOME FILE	REVISIONE	SCALA:
PROGETTO / LIV. PROG. / N. PROG.	CODICE ELAB.	T00_VI00_STR_SP08_A	A	-
L0F1L5 E 1901	T00VI04STRCP08			

REV.	DESCRIZIONE	DATA	REDATTO	VERIFICATO	APPROVATO
A	Emissione		L.Sbarra	F.Bellabarba	A.Grande