

Legenda

TRACCIATO DI PROGETTO

- Opere in progetto
- Ambito territoriale di studio ristretto (500m Nord + 500m Sud)

AGRICOLI

- Seminativi irrigui
- Aree irrigue a risaia
- Prati permanenti irrigui
- Colture arboree specializzate (vigneti, frutteti, oliveti)
- Colture arboree a rapido accrescimento (pioppeti)
- FA4 Filare arboreo
Filari arborei paucispecifici e monospecifici con *Populus spp.* e *Robinia pseudoacacia*
- FA5 Filare arbustivo
Vegetazione arbustiva dei greti con *Phragmites australis* e *Robus spp.*
- FA6 Filare arboreo-arbustivo
Formazioni miste con alberature in filare appartenenti alle specie *Robinia pseudoacacia*, *Populus nigra* e *Ulmus minor*. Strato arbustivo di *Crataegus monogyna*, *Cornus sanguinea* ed *Euonimus europaeus*.

NATURALI

- BO Formazioni boschive
Formazioni con prevalenza di *Robinia pseudoacacia L.*, *Populus nigra L.*, *Salix Spp.*, *Sambucus nigra L.*, *Quercus Spp.*
- FA2 Fascia arborea
Vegetazione caratterizzata da specie di tipo invasivo (*Ulmus minor*, *Robinia Pseudoacacia L.*)
- FA3 Macchia o fascia arborea-arbustiva
Vegetazione lineare mista con elementi arborei delle specie *Populus nigra*, *Robinia pseudoacacia* e rare querce (*Quercus robur*); strato arbustivo spesso diradato a prevalenza di *Robus spp.* e *Crataegus monogyna*.
- VAU Formazioni ripariali e vegetazione delle aree umide
Vegetazione spondale dei greti di origine antropica costituita da uno strato arboreo (*Populus nigra*, *Ulmus minor*, *Robinia pseudoacacia*, *Acer spp.*) e uno arbustivo (*Sambucus nigra*, *Crataegus monogyna*, *Corylus avellana*, *Rubus spp.*, *Phragmites australis*).

AREE PROTETTE



ACQUE NATURALI E ARTIFICIALI

- Fiumi e corsi d'acqua naturali
- Canali e corsi d'acqua artificiali
- Specchi d'acqua
- n.p. Teste dei fontanili

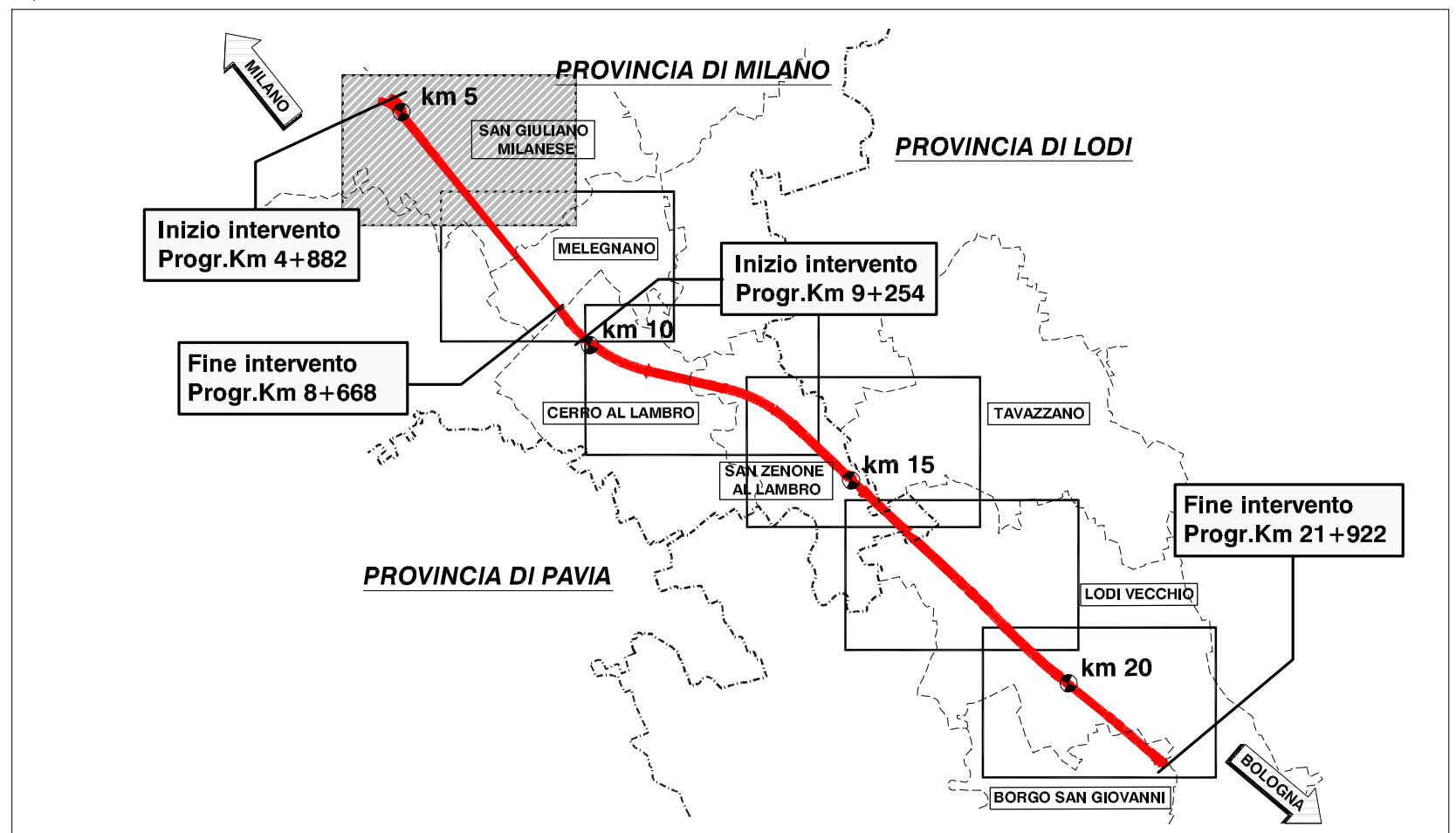
CONFINI

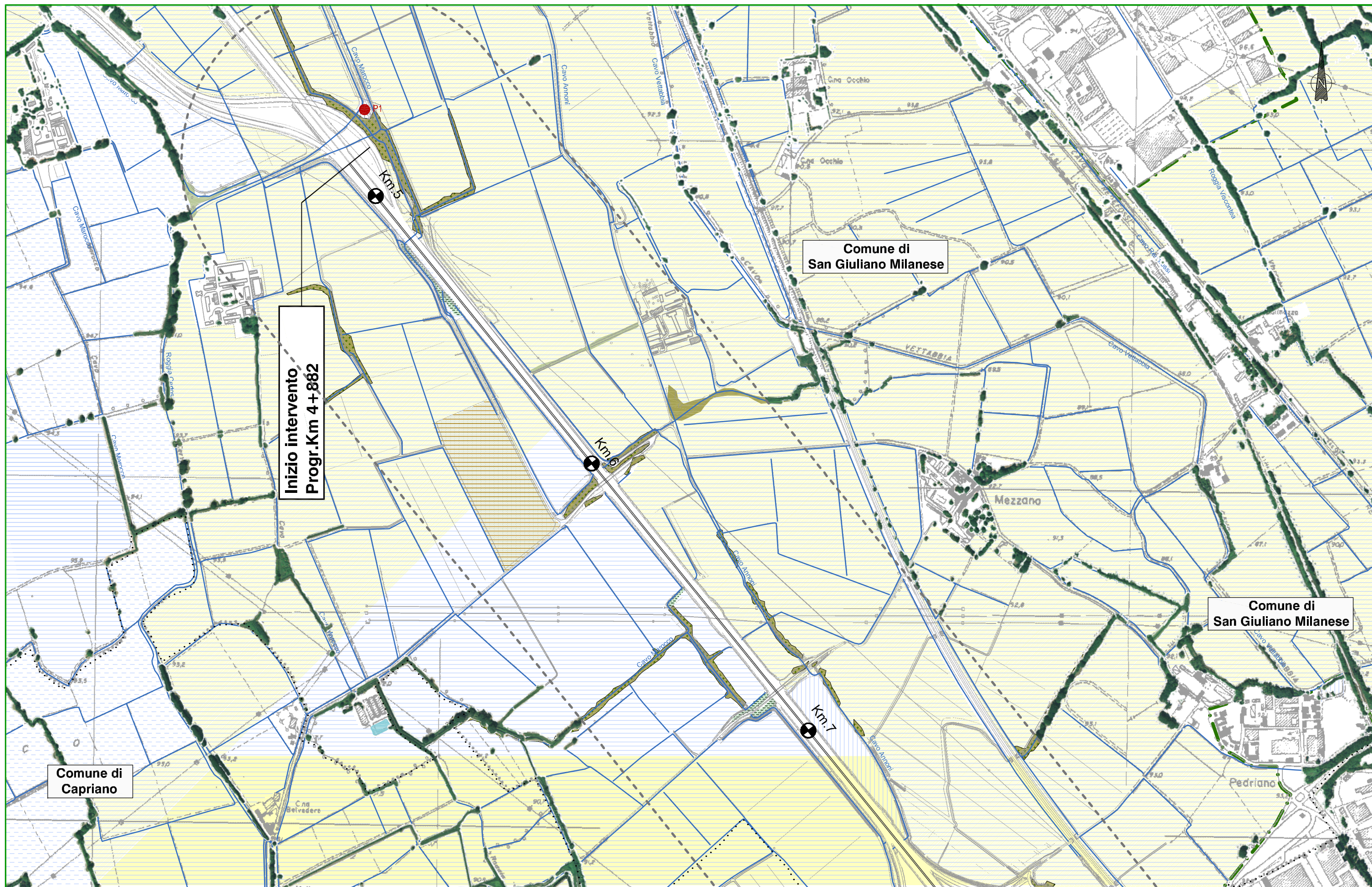
- Confini provinciali
- Confini comunali

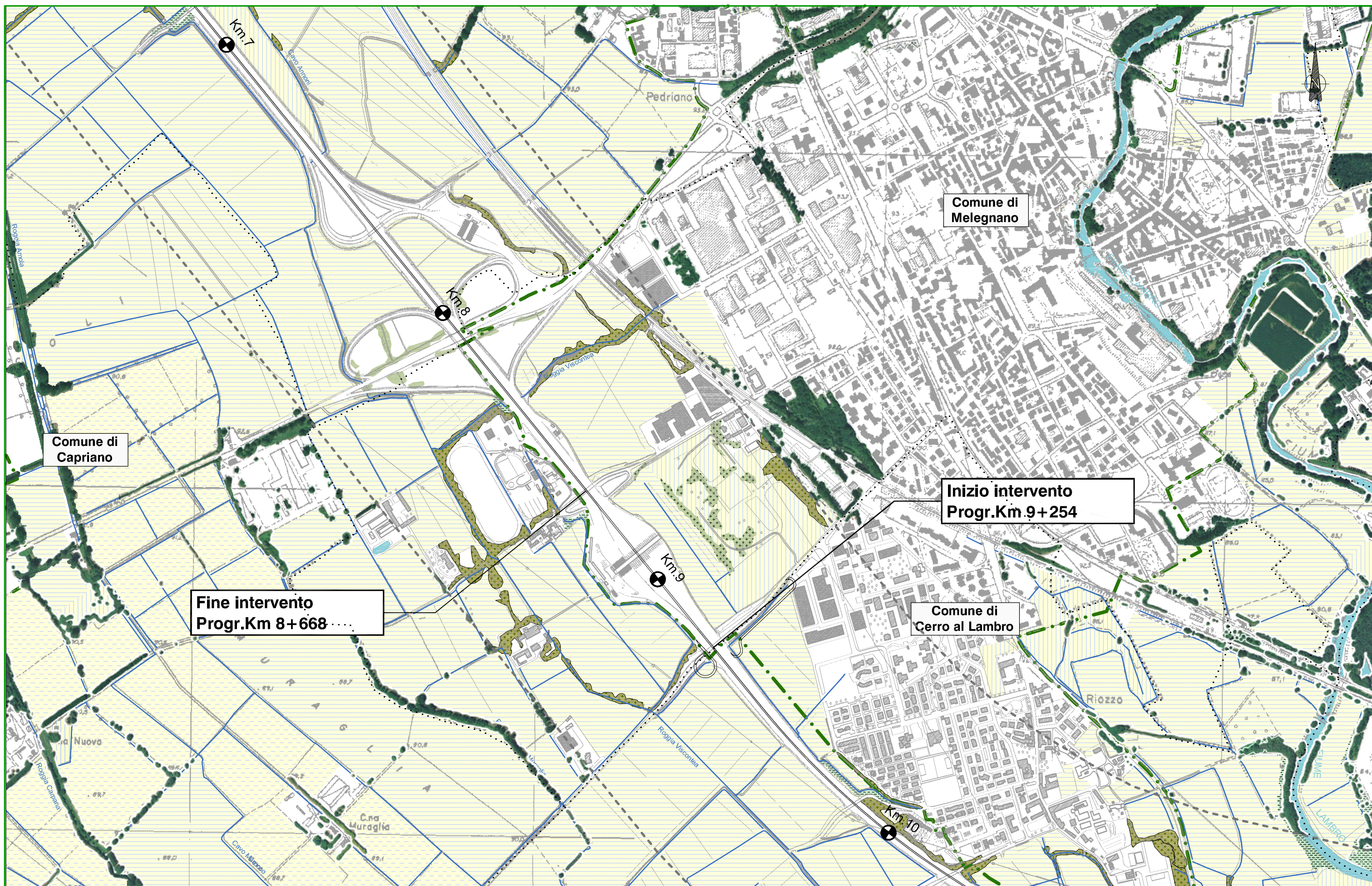
RILIEVO FITOSOCIOLOGICO

- P1 Punti di rilevamento della campagna fitosociologica

Quadro di unione







CARTA DELLA VEGETAZIONE E PUNTI DI RILEVAMENTO DELLA CAMPAGNA FITOSOCIOLOGICA



CARTA DELLA VEGETAZIONE E PUNTI DI RILEVAMENTO DELLA CAMPAGNA FITOSOCIOLOGICA

