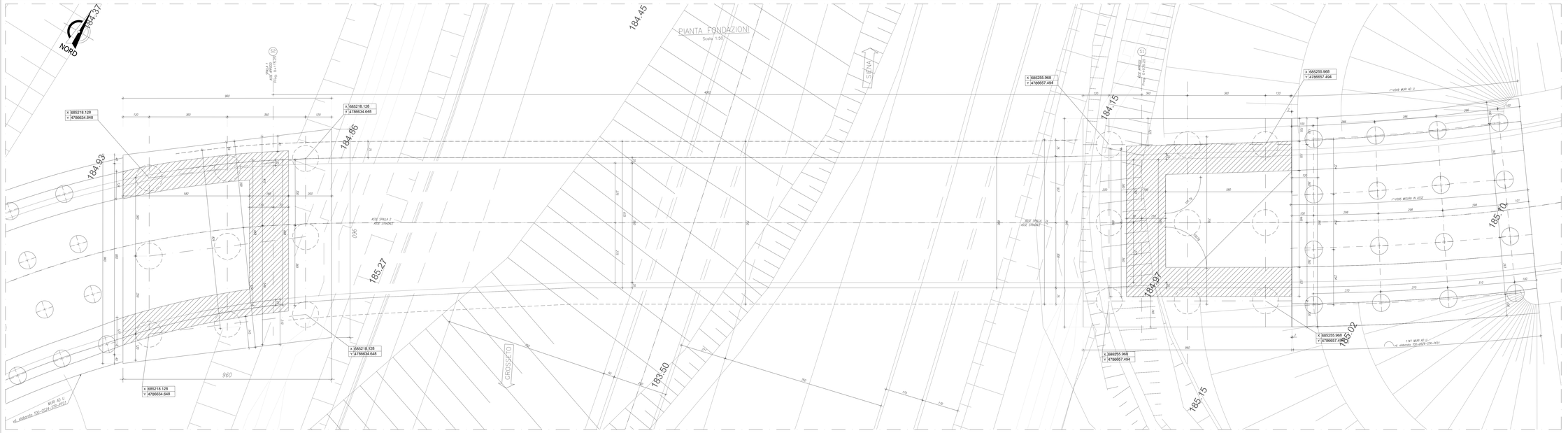

SEZIONE LONGITUDINALE IN ASSE STRADA

Scala 1:50

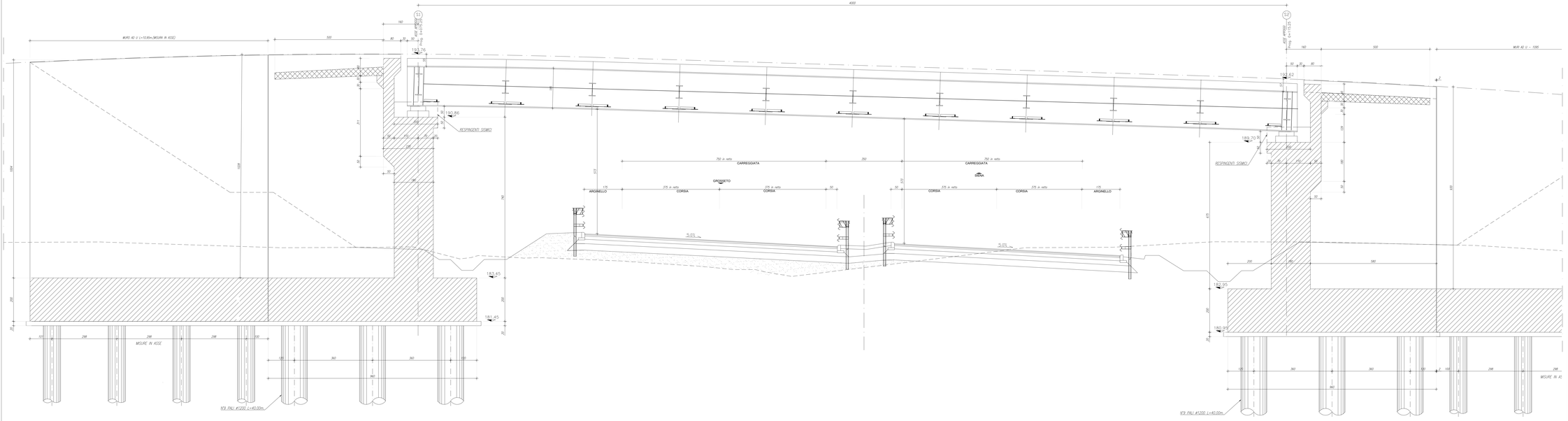

KEYPLAN

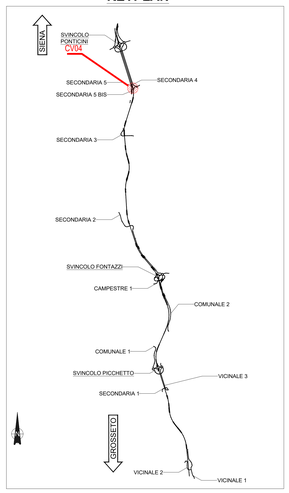

NOTE GENERALI

- TUTTE LE MISURE DELLA CARPENTERIA METALLICA SONO ESPRESSE IN MILLIMETRI, SALVO OVE DIVERSAMENTE INDICATO
- TUTTE LE MISURE DELLA CARPENTERIA STRUTTURALE SONO ESPRESSE IN CENTIMETRI, SALVO OVE DIVERSAMENTE INDICATO
- PER LE CARATTERISTICHE DEI MATERIALI FARE RIFERIMENTO ALL'ELABORATO T00-CV00-STR-SC01

anas
GRUPPO FS ITALIANE

Direzione Progettazione e Realizzazione Lavori

ITINERARIO INTERNAZIONALE E78
S.G.C. GROSSETO - FANO

ADEGUAMENTO A 4 CORSIE
NEL TRATTO GROSSETO - SIENA (S.S. 223 "DI PAGANICO")
DAL KM 41+600 AL KM 53+400 - LOTTO 9

PROGETTO ESECUTIVO

COD. FI15

PROGETTAZIONE: ATI SINTAGMA - GDG - ICARIA

IL RESPONSABILE DELL'INTEGRAZIONE DELLE PRESTAZIONI SPECIALISTICHE:
Dott. Ing. Nando Granieri
Ordine degli Ingegneri della Prov. di Perugia n° A351

IL PROGETTISTA:
Dott. Ing. Federico Durastanti
Ordine degli Ingegneri della Prov. di Terni n° A844

IL GEOLOGO:
Dott. Geologo Giorgio Cerquiglini
Ordine dei Geologi della Regione Umbria n°108

IL G.I.P.:
Dott. Ing.
Raffaele Franco Carso

IL COORDINATORE PER LA SICUREZZA IN FASE DI PROGETTAZIONE:
Dott. Ing. Massimo Cappelletti
Ordine degli Ingegneri della Prov. di Perugia n° A1273

PROTOCOLLO | DATA

IL GRUPPO DI PROGETTAZIONE:
MANDATARIA: Sintagma
MANDANTI: GEOTECHNICAL DESIGN GROUP; ICARIA società di ingegneria

Dott. Ing. N.Granieri
Dott. Ing. A.Durastanti
Dott. Ing. V.Truffini
Dott.Arch. A.Graziani
Dott. Ing. F.Durastanti
Dott. Ing. G.Barbacci
Dott. Ing. F.Durastanti
Geom. D.Scopetta
Dott. Ing. A.Durastanti
Dott. Ing. C.Sartori
Dott. Ing. L.Ginesi
Dott. Ing. C.Vitali
Dott. Ing. F.Durastanti
Dott. Ing. M.Durastanti

Dott. Ing. D.Carlaccini
Dott. Ing. A.Pinto
Dott. Ing. A.Rosa
Dott. Ing. U.De Sanis
Dott. Ing. M.Cappelletti
Geom. P.Consorsi

Dott. Ing. G.Rotisciani
Dott. Ing. F.Gentile
Geom. G.Vecchioni
Dott. Ing. G.Pianini
Dott. Ing. A.Ferri
Geom. G.Bugiantella

ORDINE DELLA PROVINCIA DI PERUGIA
Dott. Ing. Nando Granieri
Sez. A n. 351

ORDINE DEGLI INGEGNERI DELLA PROVINCIA DI TERNI
Dott. Ing. Federico Durastanti
Sez. A n. 844

ORDINE DEGLI INGEGNERI DELLA PROVINCIA DI PERUGIA
Dott. Ing. Massimo Cappelletti
Sez. A n. 1273

ORDINE DEI GEOLOGI DELLA REGIONE UMBRIA
Dott. Geologo G. Cerquiglini
Sez. A n. 108

CAVALCAVIA
CAVALCAVIA AGRICOLA MERSE
Pianta fondazioni, sezione longitudinale e tracciamento

CODICE PROGETTO				NOME FILE	REVISIONE	SCALA:
PROGETTO	N. PROG.	N. PARZ.	CODICE ELAB.	T00-CV04-STR-DI01		
LOFI15	E	1901	T00CV04STRDI01		A	-

REV.	DESCRIZIONE	DATA	REDATTO	VERIFICATO	APPROVATO
A	Emissione	26/02/2021	M.De Turo	F.Durastanti	N.Granieri