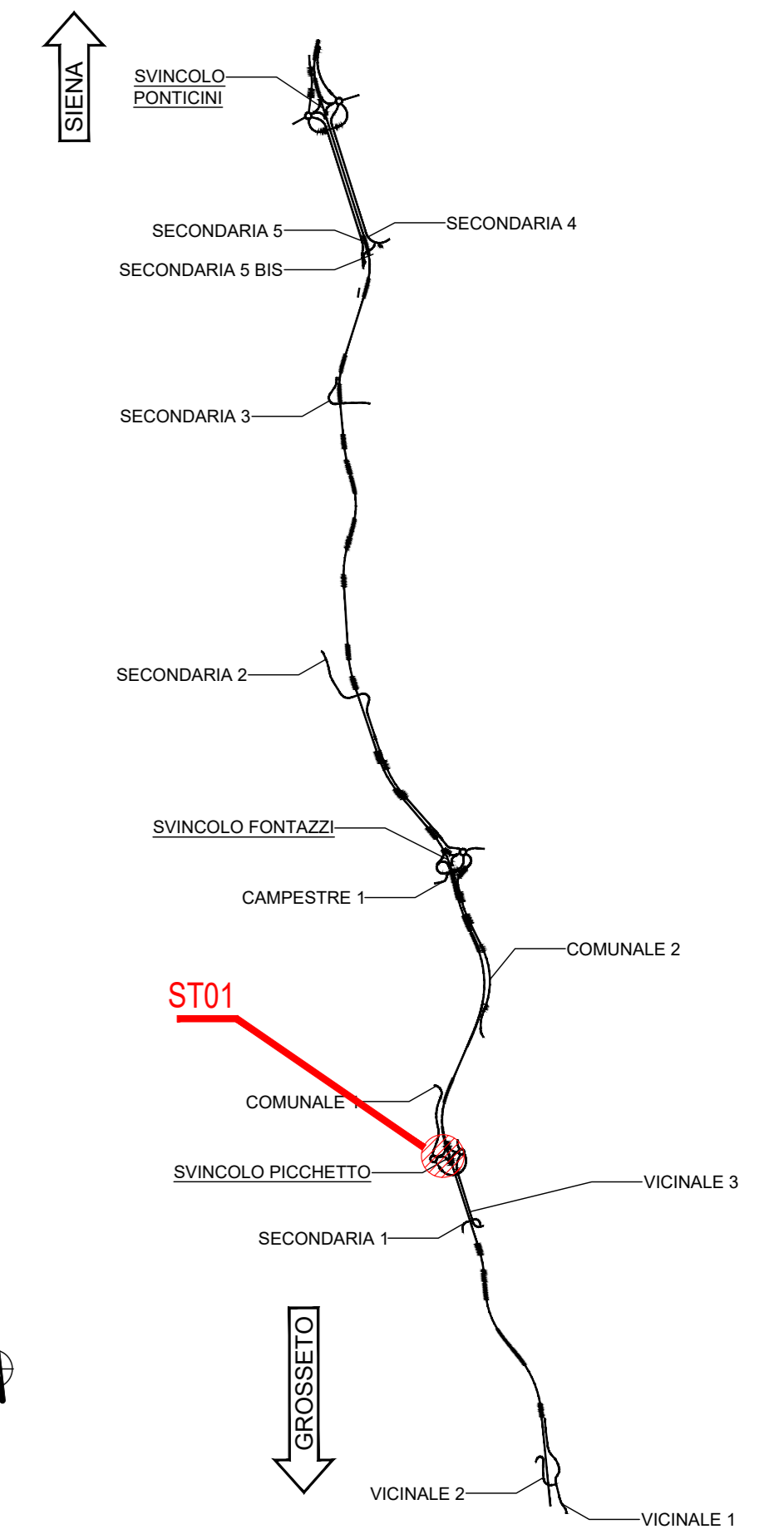
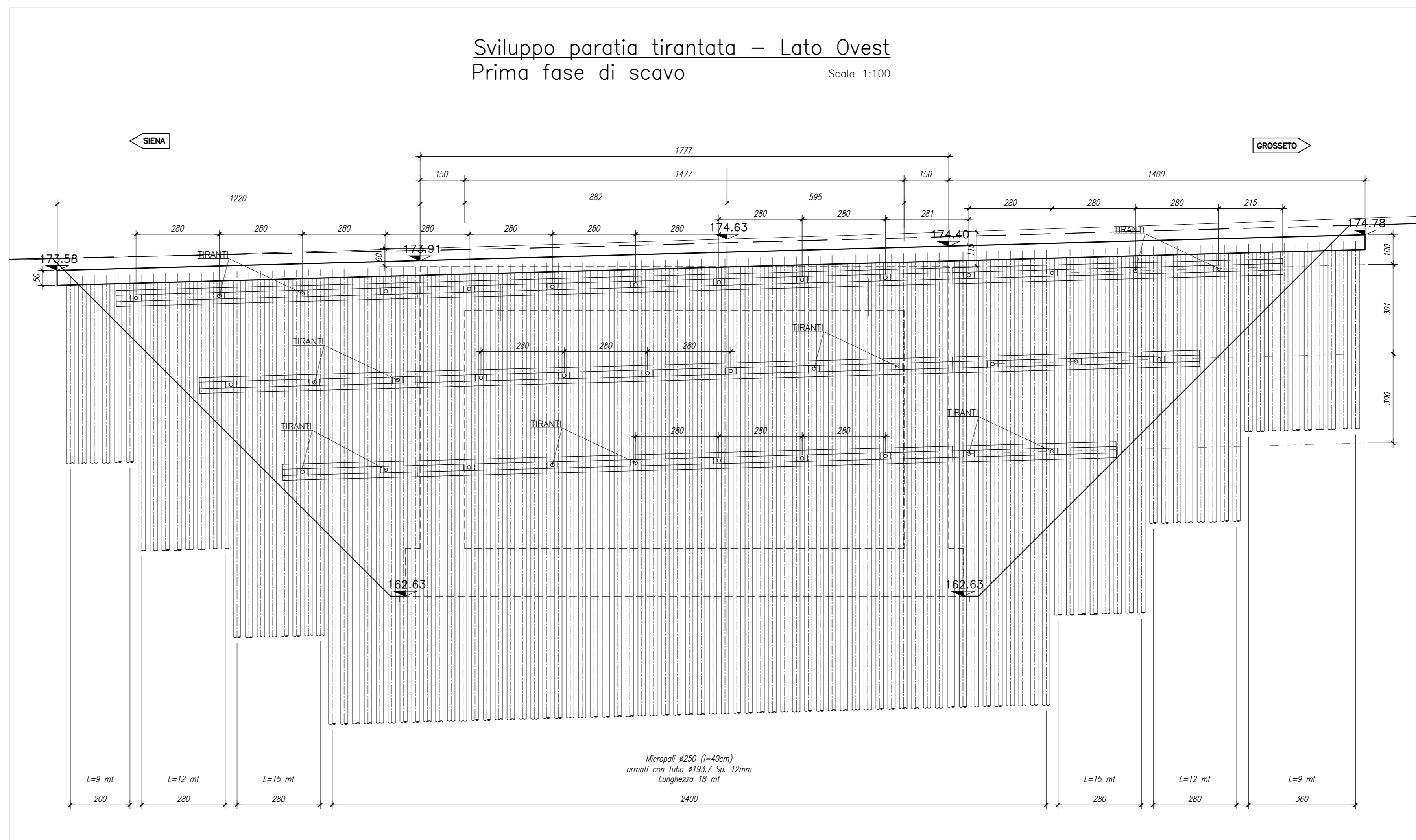
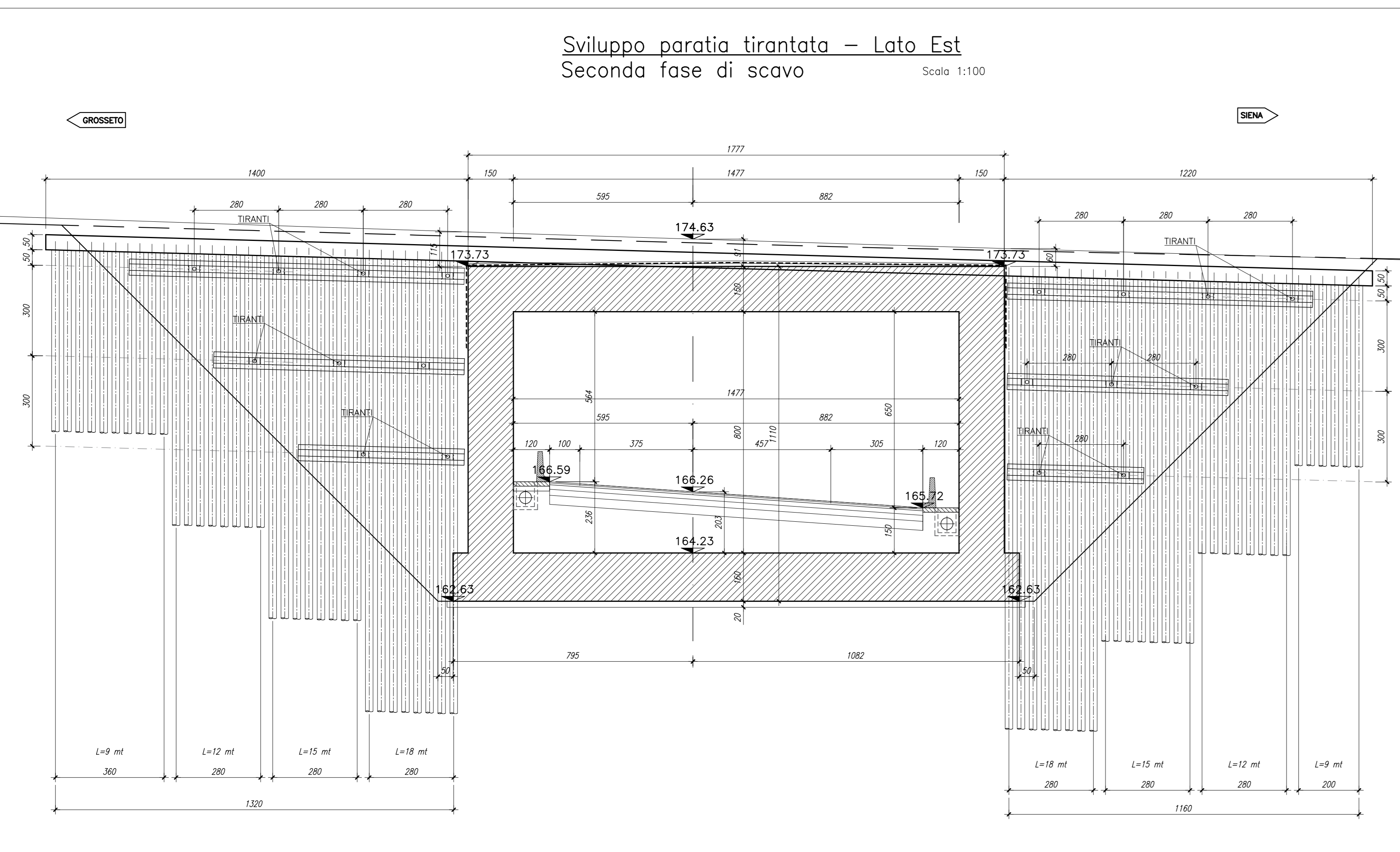


KEYPLAN



NOTE GENERALI

- TUTTE LE MISURE SONO ESPRESSE IN CENTIMETRI, SALVO OVE DIVERSAMENTE INDICATO
- PER LE CARATTERISTICHE DEI MATERIALI FARE RIFERIMENTO ALL'ELABORATO T00-ST00-STR-SC01



Ordini trami	Interasse (m)	Incl. (°)	n. tiranti	L. base (m)	L. luce (m)	Ø tirante (mm)	Tiro iniziale (kN)
1	2,8	40	3	15	8	180	150
2	2,8	40	4	13	10	180	200
3	2,8	40	4	11	12	180	250

Sanas GRUPPO IS ITALIANE
 Direzione Progettazione e Realizzazione Lavori

ITINERARIO INTERNAZIONALE E78 S.G.C. GROSSETO - FANO
 ADEGUAMENTO A 4 CORSIE
 NEL TRATTO GROSSETO - SIENA (S.S. 223 "DI PAGANICO")
 DAL KM 41+600 AL KM 53+400 - LOTTO 9

PROGETTO ESECUTIVO COD. F115

PROGETTAZIONE: ATI SINTAGMA - GDG - ICARIA

IL RESPONSABILE DELL'INTEGRAZIONE DELLE PRESTAZIONI SPECIALISTICHE:
 Dott. Ing. Nando Grassini
 Ordine degli Ingegneri della Prov. di Perugia n° A351

IL GRUPPO DI PROGETTAZIONE:
Sintagma **GEOTECHNICAL DESIGN GROUP** **ICARIA**
 Dott. Ing. N. Grassini
 Dott. Ing. N. Kamenisky
 Dott. Ing. V. Turilli
 Dott. Ing. F. Duranti
 Dott. Ing. E. Bartolucci
 Dott. Ing. G. Casagrande
 Dott. Ing. L. Sironia
 Dott. Ing. E. Galini
 Dott. Ing. L. Sironia
 Dott. Ing. L. Sironia
 Dott. Ing. L. Sironia
 Dott. Ing. F. Barbi
 Dott. Ing. F. Barbi

IL COORDINATORE PER LA SICUREZZA IN FASE DI PROGETTAZIONE:
 Dott. Ing. Filippo Fambro
 Ordine degli Ingegneri della Prov. di Perugia n° A3373

PROTOCOLLO DATA

SOTTOVIA
 SOTTOVIA AL KM 44+375,41 SULLO SVINCOLO DI PICCHETTO KM 0+235,51
 Pianta scavi e opere provvisorie

PROGETTO	LV. PROG.	N. PROG.	NOME FILE	REVISIONE	SCALA:
LOF115	E	1901	100-ST01-STR-PE01	A	1:100/200

REV.	DESCRIZIONE	DATA	REDATTO	VERIFICATO	APPROVATO
A	Emissione	26/02/2020	Vingro	E. Bartolucci	N. Grassini